



ПРАВИТЕЛЬСТВО МАГАДАНСКОЙ ОБЛАСТИ

ПОСТАНОВЛЕНИЕ

от «14» февраля 2025 г. № 49-пп
г. Магадан

**Об утверждении зоны охраны объекта культурного наследия
регионального значения «Обелиск геологу Е.И. Капранову»,
расположенного по адресу: Магаданская область, Омсукчанский
муниципальный округ, вершина перевала «Капрановский»,
216 км Омсукчанской трассы**

В соответствии со статьями 33, 34 Федерального закона от 25 июня 2002 г. № 73-ФЗ «Об объектах культурного наследия (памятниках истории и культуры) народов Российской Федерации», статьей 10 Закона Магаданской области от 10 января 2008 г. № 970-ОЗ «Об объектах культурного наследия (памятниках истории и культуры) в Магаданской области», на основании проекта зоны охраны объекта культурного наследия регионального значения «Обелиск геологу Е.И. Капранову», расположенного по адресу: Магаданская область, Омсукчанский муниципальный округ, вершина перевала «Капрановский», 216 км Омсукчанской трассы, акта государственной историко-культурной экспертизы от 19 декабря 2024 г. Правительство Магаданской области **п о с т а н о в л я е т**:

1. Утвердить в отношении объекта культурного наследия регионального значения «Обелиск геологу Е.И. Капранову», расположенного по адресу: Магаданская область, Омсукчанский муниципальный округ, вершина перевала «Капрановский», 216 км Омсукчанской трассы:

1.1. Границы зоны охраны согласно приложению № 1 к настоящему постановлению.

1.2. Режим использования земель и земельных участков и требования к градостроительным регламентам в границах зоны охраны согласно приложению № 2 к настоящему постановлению.

2. Настоящее постановление подлежит официальному опубликованию.

И.о. Губернатора
Магаданской области



А.Н. Белозерцев

ПРИЛОЖЕНИЕ № 1
к постановлению Правительства
Магаданской области
от «14» февраля 2025 г. № 49-пп

Границы зоны охраны

Зона охраны объекта культурного наследия регионального значения «Обелиск геологу Е.И. Капанову», расположенного по адресу: Магаданская область, Омсукчанский муниципальный округ, вершина перевала «Капановский», 216 км Омсукчанской трассы, включает в себя охранную зону, установленную по периметру границ территории объекта культурного наследия.

1. Координаты характерных точек границ охранной зоны

Обозначение характерных точек границ	Координаты, м (МСК-49, зона 3)		Метод определения координат характерной точки	Средняя квадратическая погрешность положения характерной точки (Mt), м
	X	Y		
1	2	3	4	5
1	688474.24	3344050.00	Картометрический	0,1
2	688487.64	3344071.10	Картометрический	0,1
3	688458.10	3344089.86	Картометрический	0,1
4	688444.70	3344068.76	Картометрический	0,1
1	688474.24	3344050.00	Картометрический	0,1
Вырез 1 из 1				
5	688471.16	3344063.80	Картометрический	0,1
6	688473.84	3344068.02	Картометрический	0,1
7	688469.62	3344070.70	Картометрический	0,1
8	688466.94	3344066.48	Картометрический	0,1
5	688471.16	3344063.80	Картометрический	0,1

2. Текстовое описание границ охранной зоны








Прохождение границы		Описание прохождения границы
от точки	до точки	
1	2	3
Внешний контур		
1	2	в северо-восточном направлении – 25,00 м
2	3	в юго-восточном направлении – 34,99 м
3	4	в юго-западном направлении – 25,00 м
4	1	в северо-западном направлении, замыкая контур – 34,99 м
Внутренний контур		
5	6	в северо-восточном направлении – 5,00 м
6	7	в юго-восточном направлении – 5,00 м
7	8	в юго-западном направлении – 5,00 м
8	5	в северо-западном направлении, замыкая контур – 5,00 м

3. Схема границ охранной зоны



М 1:1000

Условные обозначения:

-  Объект культурного наследия регионального значения «Обелиск геологу Е.И. Капранову», 1967 г., расположенный по адресу: Магаданская область, Омсукчанский муниципальный округ, вершина перевала "Капрановский", 216 км Омсукчанской трассы.
-  Территория объекта культурного наследия регионального значения «Обелиск геологу Е.И. Капранову», 1967 г., расположенного по адресу: Магаданская область, Омсукчанский муниципальный округ, вершина перевала "Капрановский", 216 км Омсукчанской трассы
-  Охранная зона объекта культурного наследия регионального значения «Обелиск геологу Е.И. Капранову», 1967 г., расположенного по адресу: Магаданская область, Омсукчанский муниципальный округ, вершина перевала "Капрановский", 216 км Омсукчанской трассы.
-  Поворотные (характерные) точки границ зон охраны ОКН
-  Номера кадастровых участков, сведения о которых внесены в ЕГРН
-  Номера кадастровых кварталов
-  Границы кадастровых участков, сведения о которых внесены в ЕГРН

ПРИЛОЖЕНИЕ № 2
к постановлению Правительства
Магаданской области
от «14» февраля 2025 г. № 49-пп

Режим использования земель и земельных участков
и требования к градостроительным регламентам в границах зоны
охраны

В границах зоны охраны объекта культурного наследия регионального значения «Обелиск геологу Е.И. Капанову», расположенного по адресу: Магаданская область, Омсукчанский муниципальный округ, вершина перевала «Капановский», 216 км Омсукчанской трассы:

1. Разрешается:

1.1. Хозяйственная деятельность, направленная на сохранение, использование и популяризацию объекта культурного наследия.

1.2. Комплексное озеленение и благоустройство территории:

- посадка деревьев, кустарников, не препятствующих визуальному восприятию объекта культурного наследия, разбивка газонов;

- реконструктивные рубки, рубки формирования и санитарные рубки самосевной древесно-кустарниковой растительности, в том числе уборка сухостоя;

- организация дорог, пешеходных дорожек и площадок;

- размещение малых архитектурных форм;

- установка информационных указателей, памятных знаков, с габаритами не более 1,8 м по высоте и 1,2 м по ширине.

1.3. Проведение мероприятий, направленных на обеспечение пожарной и экологической безопасности, охрану окружающей и природной среды, при условии обеспечения сохранности объекта

культурного наследия.

2. Запрещается:

2.1. Строительство объектов капитального строительства, размещение некапитальных строений, сооружений, за исключением строительства и реконструкции линейных объектов.

2.2. Хозяйственная деятельность, связанная с изменением существующего рельефа, за исключением проведения мероприятий по инженерной защите территорий и (или) охране окружающей среды.

2.3. Размещение объектов, оказывающих негативное воздействие на окружающую среду.

2.4. Устройство парковок и автостоянок.

2.5. Размещение мусоросборников, организация свалок.

2.6. Установка вышек сотовой связи.
