



**УПРАВЛЕНИЕ
ПО ОХРАНЕ ОБЪЕКТОВ КУЛЬТУРНОГО
НАСЛЕДИЯ ЛИПЕЦКОЙ ОБЛАСТИ**

П Р И К А З

«04» декабря 2025 года

№ 450

г. Липецк

Об утверждении границ и режима использования территории объекта культурного наследия регионального значения «Церковь Архангельская», 1862 г., расположенного по адресу: Липецкая область, Хлевенский муниципальный округ, с. Воробьевка, ул. Зеленая, д. 21

В соответствии с Федеральным законом от 25 июня 2002 года № 73-ФЗ «Об объектах культурного наследия (памятниках истории и культуры) народов Российской Федерации», приказом Министерства культуры Российской Федерации от 4 июня 2015 года № 1745 «Об утверждении требований к составлению проектов границ территорий объектов культурного наследия», на основании Проекта границ территории объекта культурного наследия регионального значения «Церковь Архангельская», 1862 г., расположенного по адресу: Липецкая область, Хлевенский район, с. Воробьевка, ул. Зеленая, д. 21, разработанного обществом с ограниченной ответственностью «Агентство недвижимости «ЧИСТЫЙ ДОМ», в 2024 году, ПРИКАЗЫВАЮ:

Утвердить границы и режим использования территории объекта культурного наследия регионального значения «Церковь Архангельская», 1862 г., расположенного по адресу: Липецкая область, Хлевенский муниципальный округ, с. Воробьевка, ул. Зеленая, д. 21, согласно приложению.

Начальник управления

А.М. Грушихин

Приложение
к приказу управления по охране
объектов культурного наследия
Липецкой области
«Об утверждении границ и режима
использования территории объекта
«Церковь Архангельская», 1862 г.,
расположенного по адресу: Липецкая область,
Хлевенский муниципальный округ,
с. Воробьевка, ул. Зеленая, д. 21»






**1. Текстовое описание границ
территории объекта культурного наследия регионального значения
«Церковь Архангельская», 1862 г.,
расположенного по адресу: Липецкая область,
Хлевенский муниципальный округ, с. Воробьевка, ул. Зеленая, д. 21**

Северная граница	Проходит от поворотной точки 2 до точки 3. Протяженность границы 70 метров.
Восточная граница	Проходит от поворотной точки 3 до точки 5. Протяженность границы 73 метра.
Южная граница	Проходит от поворотной точки 5 до точки 1. Протяженность границы 94 метра.
Западная граница	Проходит от поворотной точки 1 до точки 2. Протяженность границы 49 метров.

**2. Карта (схема) границ территории объекта культурного наследия
регионального значения
«Церковь Архангельская», 1862 г.,
расположенного по адресу: Липецкая область,
Хлевенский муниципальный округ, с. Воробьевка, ул. Зеленая, д. 21**



Условные обозначения:

-  - Кадастровые границы ЗУ
-  - номер кадастрового участка
-  - Объект культурного наследия
-  - Границы территории ОКН
-  - Поворотные точки

**3. Перечень координат поворотных (характерных) точек границ территории
объекта культурного наследия**

**Координаты характерных (поворотных) точек границ
территории объекта культурного наследия регионального значения
«Церковь Архангельская», 1862 г.,
расположенного по адресу: Липецкая область,
Хлевенский муниципальный округ, с. Воробьевка, ул. Зеленая, д. 21**

Номер характерной точки	Координаты характерных точек	
	X	Y
1	376130.04	1299109.84
2	376115.84	1299178.60
3	376077.08	1299185.13
4	376043.38	1299182.37
5	376082.50	1299097.18
1	376130.04	1299109.84

4. Режим использования территории объекта культурного наследия

**Режим
использования земельного участка в границах территории
объекта культурного наследия регионального значения
«Церковь Архангельская», 1862 г.,
расположенного по адресу: Липецкая область,
Хлевенский муниципальный округ, с. Воробьевка, ул. Зеленая, д. 21**

В границах территории объекта культурного наследия регионального значения «Церковь Архангельская», 1862 г., расположенного по адресу: Липецкая область, Хлевенский муниципальный округ, с. Воробьевка, ул. Зеленая, д. 21, устанавливается режим в соответствии со статьей 5.1 Федерального закона от 25 июня 2002 № 73-ФЗ «Об объектах культурного наследия (памятниках истории и культуры) народов Российской Федерации»:

разрешается:

-ведение хозяйственной деятельности, не противоречащей требованиям обеспечения сохранности объекта культурного наследия и позволяющей обеспечить функционирование объекта культурного наследия в современных условиях;

-сохранение объекта культурного наследия или его отдельных элементов;

-сохранение историко-градостроительной или природной среды объекта культурного наследия,

запрещается:

-строительство объектов капитального строительства;

-увеличение объемно-пространственных характеристик, существующих на территории памятника, объектов капитального строительства;

-проведение земляных, строительных, мелиоративных и иных работ, за исключением работ по сохранению объекта культурного наследия или его отдельных элементов, сохранению историко-градостроительной или природной среды объекта культурного наследия.