



**МИНИСТЕРСТВО СТРОИТЕЛЬСТВА И АРХИТЕКТУРЫ  
ЛИПЕЦКОЙ ОБЛАСТИ**

**ПРИКАЗ**

« 26 » 08 2025 г.

№ 383

г. Липецк

О принятии решения  
об утверждении генерального плана  
сельского поселения Зенкинский сельсовет  
Чаплыгинского муниципального района  
Липецкой области

В соответствии со статьей 24 Градостроительного кодекса Российской Федерации, Законом Липецкой области от 26 декабря 2014 года № 357-ОЗ «О перераспределении полномочий между органами местного самоуправления муниципальных образований Липецкой области и органами государственной власти Липецкой области», постановлением Правительства Липецкой области от 4 августа 2022 года № 67 «Об осуществлении органами государственной власти Липецкой области перераспределенных полномочий», с учетом протокола публичных слушаний от 2 июля 2025 года № 1, заключения о результатах публичных слушаний от 3 июля 2025 года,

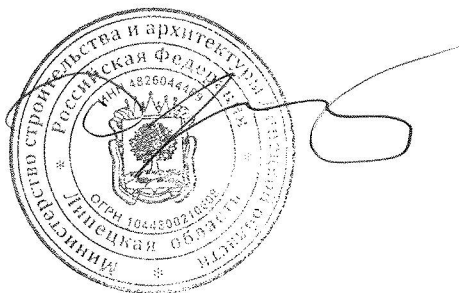
**ПРИКАЗЫВАЮ:**

1. Утвердить генеральный план сельского поселения Зенкинский сельсовет Чаплыгинского муниципального района Липецкой области согласно приложению.
2. Обеспечить опубликование настоящего приказа в средствах массовой информации в порядке, установленном для официального опубликования нормативных правовых актов Липецкой области, иной официальной информации, и размещение на официальном сайте министерства строительства и архитектуры Липецкой области в информационно-телекоммуникационной сети «Интернет».
3. Направить настоящий приказ в администрацию сельского поселения Зенкинский сельсовет Чаплыгинского муниципального района Липецкой области для его размещения на официальном сайте сельского поселения Зенкинский сельсовет

Чаплыгинского муниципального района Липецкой области в информационно-телекоммуникационной сети «Интернет».

4. Настоящий приказ вступает в силу со дня его официального опубликования.

Министр строительства и  
архитектуры Липецкой области –  
главный архитектор области



Н.Н. Дергунов

Приложение  
к приказу министерства строительства  
и архитектуры Липецкой области  
«О принятии решения  
об утверждении генерального плана  
сельского поселения Зенкинский сельсовет  
Чаплыгинского муниципального района  
Липецкой области»

Генеральный план сельского поселения Зенкинский сельсовет  
Чаплыгинского муниципального района Липецкой области

Раздел I. Положение о территориальном планировании

Подраздел I. Сведения о видах, назначении и наименованиях планируемых для размещения объектов местного значения, их основные характеристики, их местоположение (для объектов местного значения, не являющихся линейными объектами, указываются функциональные зоны), а также характеристики зон с особыми условиями использования территорий в случае, если установление таких зон требуется в связи с размещением данных объектов

1. Сведения о видах, назначении и наименованиях планируемых для размещения объектов местного значения, их основные характеристики, их местоположение, а также характеристики зон с особыми условиями использования территорий в случае, если установление таких зон требуется в связи с размещением данных объектов, представлены в таблице 1.

Местоположение планируемых для размещения объектов местного значения представлено на карте планируемого размещения объектов местного значения.

Номера планируемых для размещения объектов местного значения, указанные в таблице 1, соответствуют номерам данных объектов на картах генерального плана.

Сведения о видах, назначении и наименованиях планируемых для размещения объектов местного значения, их основные характеристики, их местоположение, а также характеристики зон с особыми условиями использования территорий

Таблица 1

№ п/п	№ на карте	Наименование объекта	Мероприятие*	Местоположение	Наименование функциональной зоны	Основные характеристики**	Назначение	Планируемый срок реализации	Характеристики зон с особыми условиями использования территорий в случае, если установление таких зон требуется в связи с размещением данных объектов
I. Объекты социальной инфраструктуры									
1.	КИ.2.1	МАУК «Центр культуры и	Р	п. Тупки, ул. Зеленая, д. 17	Зона застройки индивидуальными жилыми домами	120 мест	повышение надежности и увеличения объема подачи воды	До 2026 г.	-

Примечание:

\* - Р – реконструкция.

\*\* - Основные характеристики объектов подлежат уточнению при рабочем проектировании.

Подраздел II. Параметры функциональных зон, а также сведения о планируемых для размещения в них объектах федерального значения, объектах регионального значения, объектах местного значения, за исключением линейных объектов

2. Параметры функциональных зон различного назначения и сведения о планируемых для размещения в них объектах федерального значения, объектах регионального значения, объектах местного значения, за исключением линейных объектов, приведены в таблицах 2 и 3.

Сведения о местоположении планируемых для размещения объектов федерального значения, объектов регионального значения, объектов местного значения представлены на карте функциональных зон.

Номера планируемых для размещения объектов, указанные в таблице 3, соответствуют номерам данных объектов на картах генерального плана.

## Параметры функциональных зон

Таблица 2

№ п/п	Наименование функциональной зоны	Параметры функциональной зоны	Площадь, га
1.	Зона застройки индивидуальными жилыми домами	Коэффициент плотности застройки — 0,4. Коэффициент застройки — 0,6	655,26
2.	Многофункциональная общественно-деловая зона	Коэффициент плотности застройки — 3,0. Коэффициент застройки — 0,5.	5,89
3.	Зона производственных предприятий	Коэффициент плотности застройки — 2,0. Коэффициент застройки — 0,5.	30,12
4.	Зона сельскохозяйственных угодий	Параметры функциональной зоны не устанавливаются. Использование земельных участков в границах зоны определяется в соответствии с законодательством.	8477,11
5.	Зона озелененных территорий общего пользования (парки, сады, скверы, бульвары, городские леса)	Параметры функциональных зон, относящихся к территориям нежилого назначения данного типа, определяются исходя из ситуации и в зависимости от размещаемого объекта. В отношении территорий нежилого назначения требуется достаточно высокая степень детализации данных о размещаемом объекте. В связи с этим, в отношении территорий нежилого назначения, осуществляется ситуативное проектирование — с учетом нормативных и санитарно-гигиенических требований, предъявляемых к конкретному объекту	2,08
6.	Зона кладбищ	Параметры функциональных зон, относящихся к территориям нежилого назначения данного типа, определяются исходя из ситуации и в зависимости от размещаемого объекта. В отношении территорий нежилого назначения требуется достаточно высокая степень детализации данных о размещаемом объекте. В связи с этим, в отношении территорий нежилого назначения, осуществляется ситуативное проектирование — с учетом нормативных и санитарно-гигиенических требований, предъявляемых к конкретному объекту	2,71
7.	Зона акваторий	Параметры функциональной зоны не устанавливаются. Использование земельных участков в границах зоны определяется в соответствии с законодательством.	18,66

Сведения о планируемых для размещения в границах функциональных зон объектах федерального значения, объектах регионального значения, объектах местного значения, за исключением линейных объектов

Таблица 3

№ п/п	№ на карте	Наименование планируемого для размещения объекта	Статус *	Значение объекта
I.      Функциональная зона — Зона застройки индивидуальными жилыми домами				
1.	КИ.2.1	Центр культуры и досуга	Р	Местное значение

Примечание – \* Р — реконструкция.

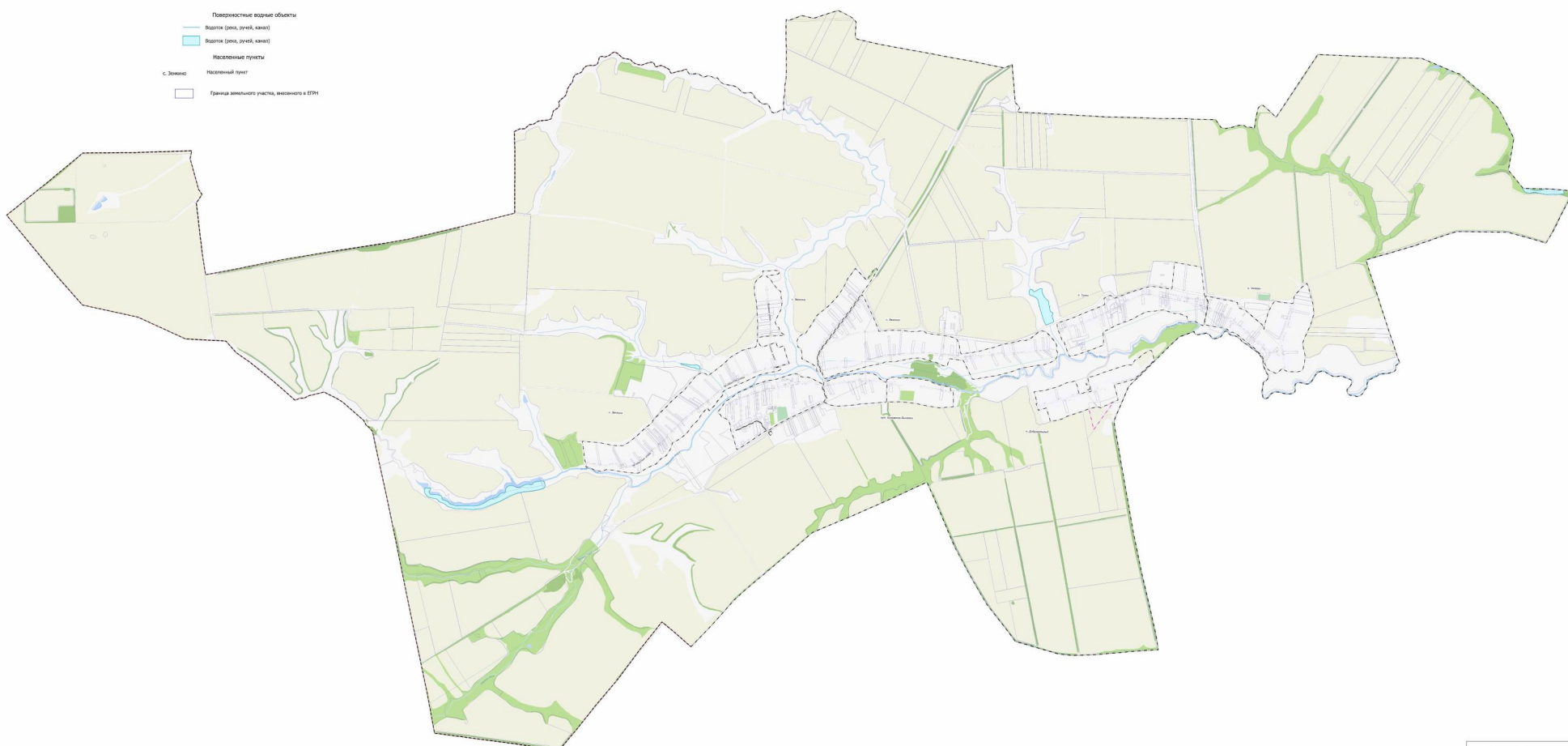
## Раздел II. Графические материалы

### Подраздел I. Карта границ населенных пунктов, М 1:10 000

3. Сведения о графическом описании местоположения границ населенных пунктов, входящих в состав поселения, и перечень координат характерных точек этих границ в системе координат, используемой для ведения Единого государственного реестра недвижимости, приведены в приложениях 1 - 5 к генеральному плану сельского поселения Зенкинский сельсовет Чаплыгинского муниципального района Липецкой области.

**Генеральный план сельского поселения Зенкинский сельсовет Чаплыгинского муниципального района Липецкой области**  
 Карта границ населенных пунктов (в том числе границ образуемых населенных пунктов)

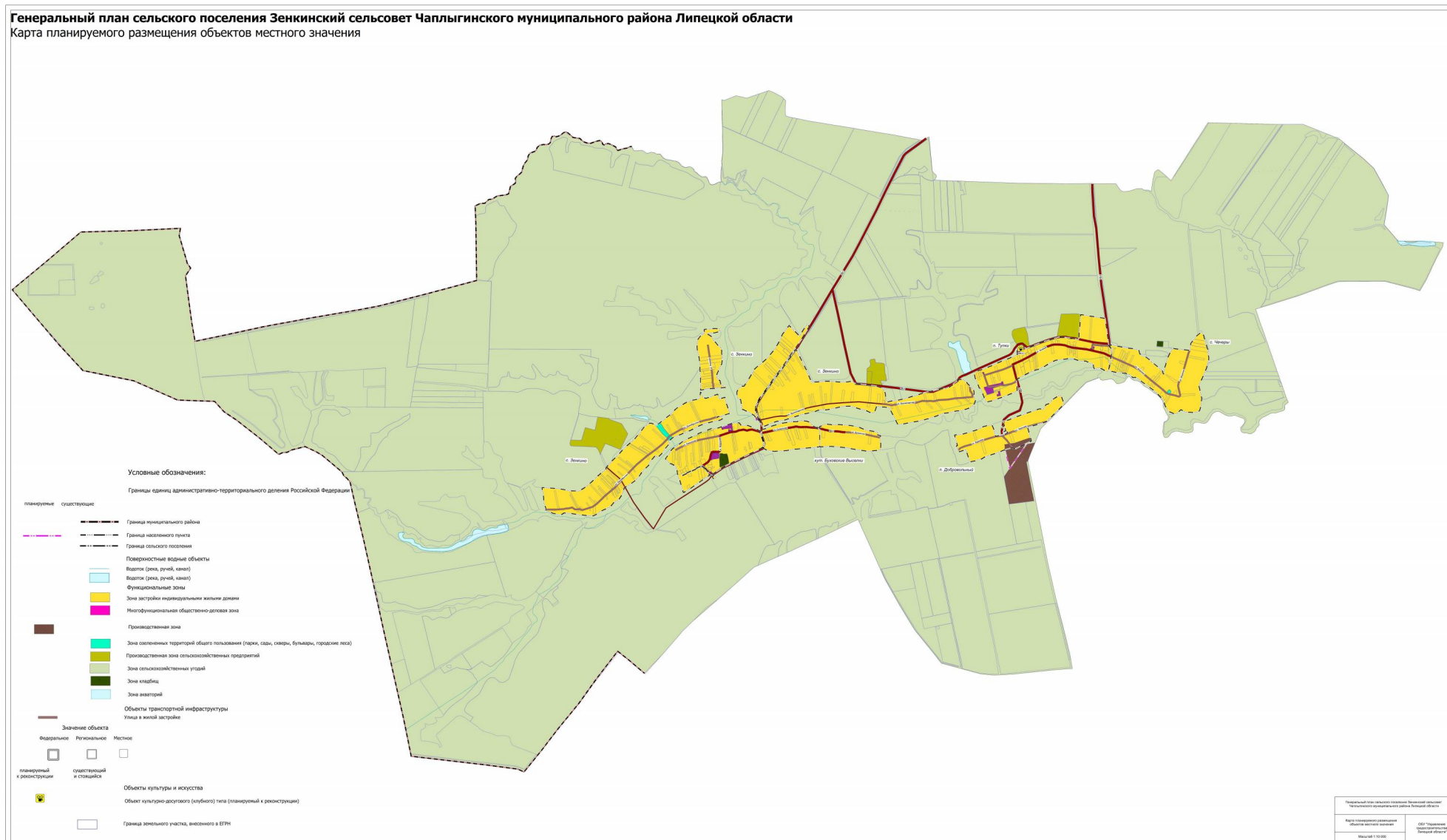
- Условные обозначения:**
- Границы единицы административно-территориального деления Российской Федерации
  - Границы муниципального района
  - Границы населенного пункта
  - Граница сельского поселения
- Поверхностные водные объекты:**
- Водоток (река, ручей, канал)
  - Водоём (озеро, пруд, водохранилище)
- Населенные пункты:**
- Населенный пункт
  - Граница земельного участка, выделенного в ЕГРН



Генеральный план сельского поселения Зенкинский сельсовет Чаплыгинского муниципального района Липецкой области	
Исполнитель: ООО "Липецкая проектно-конструкторская организация"	Масштаб: 1:10000



**Генеральный план сельского поселения Зенкинский сельсовет Чаплыгинского муниципального района Липецкой области**  
 Карта планируемого размещения объектов местного значения



Генеральный план сельского поселения Зенкинский сельсовет Чаплыгинского муниципального района Липецкой области  
 Карта планируемого размещения объектов местного значения  
 Масштаб 1:10 000



Раздел 3

Сведения о местоположении измененных (уточненных) границ объекта

1. Система координат *МСК-48, зона 1*

2. Сведения о характерных точках границ объекта

Обозначение характерных точек границ	Существующие координаты, м		Измененные (уточненные) координаты, м		Метод определения координат характерной точки	Средняя квадратическая погрешность положения характерной точки (M <sub>t</sub> ), м	Описание обозначения точки на местности (при наличии)
	X	Y	X	Y			
1	2	3	4	5	6	7	8
1	477025,19	1337220,20	477025,19	1337220,20	Картометрический метод	1,00	—
2	477041,83	1337350,83	477041,83	1337350,83	Картометрический метод	1,00	—
3	477096,87	1337533,97	477096,87	1337533,97	Картометрический метод	1,00	—
4	477147,16	1337639,30	477147,16	1337639,30	Картометрический метод	1,00	—
5	477176,58	1337758,87	477176,58	1337758,87	Картометрический метод	1,00	—
6	477110,15	1337786,38	477110,15	1337786,38	Картометрический метод	1,00	—
7	477039,93	1337803,46	477039,93	1337803,46	Картометрический метод	1,00	—
8	477004,04	1337813,93	477004,04	1337813,93	Картометрический метод	1,00	—
9	477033,35	1337911,75	477033,35	1337911,75	Картометрический метод	1,00	—
10	477040,80	1337960,69	477040,80	1337960,69	Картометрический метод	1,00	—
11	477052,18	1337985,36	477052,18	1337985,36	Картометрический метод	1,00	—
12	477075,99	1337977,12	477075,99	1337977,12	Картометрический метод	1,00	—
13	477058,91	1337922,08	477058,91	1337922,08	Картометрический метод	1,00	—
14	477072,20	1337918,28	477072,20	1337918,28	Картометрический метод	1,00	—
15	477086,67	1337959,83	477086,67	1337959,83	Картометрический метод	1,00	—
16	477134,76	1337946,09	477134,76	1337946,09	Картометрический метод	1,00	—
17	477127,67	1337907,79	477127,67	1337907,79	Картометрический метод	1,00	—
18	477148,11	1337903,98	477148,11	1337903,98	Картометрический метод	1,00	—

19	—	—	477154,31	1337930,29	Картометрический метод	1,00	—
20	477156,56	1337939,83	477156,56	1337939,83	Картометрический метод	1,00	—
21	477225,57	1337920,24	477225,57	1337920,24	Картометрический метод	1,00	—
22	477243,00	1338002,74	477243,00	1338002,74	Картометрический метод	1,00	—
23	477296,79	1338134,04	477296,79	1338134,04	Картометрический метод	1,00	—
24	477326,18	1338222,21	477326,18	1338222,21	Картометрический метод	1,00	—
25	477340,16	1338262,41	477340,16	1338262,41	Картометрический метод	1,00	—
26	477343,54	1338269,92	477343,54	1338269,92	Картометрический метод	1,00	—
27	477374,23	1338355,60	477374,23	1338355,60	Картометрический метод	1,00	—
28	477402,77	1338444,46	477402,77	1338444,46	Картометрический метод	1,00	—
29	477398,74	1338500,60	477398,74	1338500,60	Картометрический метод	1,00	—
30	477402,21	1338505,95	477402,21	1338505,95	Картометрический метод	1,00	—
31	477462,91	1338537,94	477462,91	1338537,94	Картометрический метод	1,00	—
32	477476,51	1338575,92	477476,51	1338575,92	Картометрический метод	1,00	—
33	477529,20	1338625,49	477529,20	1338625,49	Картометрический метод	1,00	—
34	477555,01	1338662,69	477555,01	1338662,69	Картометрический метод	1,00	—
35	477591,45	1338722,66	477591,45	1338722,66	Картометрический метод	1,00	—
36	477596,76	1338742,40	477596,76	1338742,40	Картометрический метод	1,00	—
37	477591,45	1338757,58	477591,45	1338757,58	Картометрический метод	1,00	—
38	477497,31	1338789,47	477497,31	1338789,47	Картометрический метод	1,00	—
39	477469,19	1338798,88	477469,19	1338798,88	Картометрический метод	1,00	—
40	477257,15	1338586,67	477257,15	1338586,67	Картометрический метод	1,00	—
41	477237,52	1338564,69	477237,52	1338564,69	Картометрический метод	1,00	—
42	477223,81	1338547,18	477223,81	1338547,18	Картометрический метод	1,00	—
43	477222,24	1338540,55	477222,24	1338540,55	Картометрический метод	1,00	—

44	477219,13	1338540,79	477219,13	1338540,79	Картометрический метод	1,00	—
45	477215,91	1338541,19	477215,91	1338541,19	Картометрический метод	1,00	—
46	477172,08	1338399,27	477172,08	1338399,27	Картометрический метод	1,00	—
47	477156,61	1338347,23	477156,61	1338347,23	Картометрический метод	1,00	—
48	477133,91	1338274,27	477133,91	1338274,27	Картометрический метод	1,00	—
49	476988,69	1338316,43	476988,69	1338316,43	Картометрический метод	1,00	—
50	476936,50	1338327,82	476936,50	1338327,82	Картометрический метод	1,00	—
51	476913,73	1338273,73	476913,73	1338273,73	Картометрический метод	1,00	—
52	—	—	476891,39	1338254,70	Картометрический метод	1,00	—
53	—	—	476803,29	1338194,30	Картометрический метод	1,00	—
54	—	—	476541,02	1338014,48	Картометрический метод	1,00	—
55	476813,72	1337946,30	476813,72	1337946,30	Картометрический метод	1,00	—
56	476780,81	1337864,97	476780,81	1337864,97	Картометрический метод	1,00	—
57	476736,79	1337739,40	476736,79	1337739,40	Картометрический метод	1,00	—
58	476711,51	1337661,25	476711,51	1337661,25	Картометрический метод	1,00	—
59	476680,43	1337609,37	476680,43	1337609,37	Картометрический метод	1,00	—
60	476662,67	1337552,30	476662,67	1337552,30	Картометрический метод	1,00	—
61	476655,08	1337533,05	476655,08	1337533,05	Картометрический метод	1,00	—
62	476645,86	1337473,27	476645,86	1337473,27	Картометрический метод	1,00	—
63	476636,37	1337442,09	476636,37	1337442,09	Картометрический метод	1,00	—
64	476814,85	1337386,18	476814,85	1337386,18	Картометрический метод	1,00	—
65	476782,97	1337281,42	476782,97	1337281,42	Картометрический метод	1,00	—
66	476816,25	1337266,77	476816,25	1337266,77	Картометрический метод	1,00	—
67	476827,29	1337262,82	476827,29	1337262,82	Картометрический метод	1,00	—
68	476868,43	1337248,45	476868,43	1337248,45	Картометрический метод	1,00	—

69	476873,82	1337264,21	476873,82	1337264,21	Картометрический метод	1,00	—
70	476919,64	1337251,19	476919,64	1337251,19	Картометрический метод	1,00	—
1	477025,19	1337220,20	477025,19	1337220,20	Картометрический метод	1,00	—

3. Сведения о характерных точках части (частей) границы объекта

Обозначение характерных точек границ	Существующие координаты, м		Измененные (уточненные) координаты, м		Метод определения координат характерной точки	Средняя квадратическая погрешность положения характерной точки (M <sub>t</sub> ), м	Описание обозначения точки на местности (при наличии)
	X	Y	X	Y			
1	2	3	4	5	6	7	8
—	—	—	—	—	—	—	—

ТЕКСТОВОЕ ОПИСАНИЕ

местоположения границ населенных пунктов, территориальных зон

Прохождение границы		Описание прохождения границы
от точки	до точки	
1	2	3
—	—	—

Приложение 2  
к генеральному плану  
сельского поселения Зенкинский сельсовет  
Чаплыгинского муниципального района  
Липецкой области

ГРАФИЧЕСКОЕ ОПИСАНИЕ					
местоположения границ населенных пунктов, территориальных зон, особо охраняемых природных территорий, зон с особыми условиями использования территории					
Граница территории населенного пункта поселок Тупки сельского поселения Зенкинский сельсовет Чаплыгинского муниципального района Липецкой области Российской Федерации (наименование объекта, местоположение границ которого описано (далее - объект))					
Раздел 1					
Сведения об объекте					
№ п/п	Характеристики объекта	Описание характеристик			
1	2	3			
1	Местоположение объекта	Липецкая область, Чаплыгинский район, сельское поселение Зенкинский сельсовет, п. Тупки			
2	Площадь объекта ± величина погрешности определения площади ( $P \pm \Delta P$ )	883299±3289 кв.м			
3	Иные характеристики объекта	—			
Раздел 2					
Сведения о местоположении границ объекта					
1. Система координат —					
2. Сведения о характерных точках границ объекта					
Обозначение характерных точек границ	Координаты, м		Метод определения координат характерной точки	Средняя квадратическая погрешность положения характерной точки ( $M_t$ ), м	Описание обозначения точки на местности (при наличии)
	X	Y			
1	2	3	4	5	6
—	—	—	—	—	—
3. Сведения о характерных точках части (частей) границы объекта					
Обозначение характерных точек части границы	Координаты, м		Метод определения координат характерной точки	Средняя квадратическая погрешность положения характерной точки ( $M_t$ ), м	Описание обозначения точки на местности (при наличии)
	X	Y			
1	2	3	4	5	6

Раздел 3							
Сведения о местоположении измененных (уточненных) границ объекта							
1. Система координат МСК-48, зона 1							
2. Сведения о характерных точках границ объекта							
Обозначение характерных точек границ	Существующие координаты, м		Измененные (уточненные) координаты, м		Метод определения координат характерной точки	Средняя квадратическая погрешность положения характерной точки (M <sub>t</sub> ), м	Описание обозначения точки на местности (при наличии)
	X	Y	X	Y			
1	2	3	4	5	6	7	8
1	478307,96	1338201,09	478307,96	1338201,09	Картометрический метод	1,00	—
2	478270,61	1338252,50	478270,61	1338252,50	Картометрический метод	1,00	—
3	478361,80	1338480,48	478361,80	1338480,48	Картометрический метод	1,00	—
4	478365,25	1338489,09	478365,25	1338489,09	Картометрический метод	1,00	—
5	478411,60	1338644,56	478411,60	1338644,56	Картометрический метод	1,00	—
6	478438,84	1338733,70	478438,84	1338733,70	Картометрический метод	1,00	—
7	478430,52	1338823,20	478430,52	1338823,20	Картометрический метод	1,00	—
8	478424,87	1338865,61	478424,87	1338865,61	Картометрический метод	1,00	—
9	478413,14	1338938,77	478413,14	1338938,77	Картометрический метод	1,00	—
10	478400,59	1339005,98	478400,59	1339005,98	Картометрический метод	1,00	—
11	—	—	478418,35	1339010,84	—	—	—
12	478418,54	1339010,89	478418,54	1339010,89	Картометрический метод	1,00	—
13	478759,21	1339039,17	478759,21	1339039,17	Картометрический метод	1,00	—
14	478703,59	1339390,78	478703,59	1339390,78	Картометрический метод	1,00	—
15	478335,78	1339440,34	478335,78	1339440,34	Картометрический метод	1,00	—
16	478325,00	1339444,13	478325,00	1339444,13	Картометрический метод	1,00	—
17	478301,70	1339447,79	478301,70	1339447,79	Картометрический метод	1,00	—
18	478268,27	1339480,87	478268,27	1339480,87	Картометрический метод	1,00	—
19	478167,47	1339478,36	478167,47	1339478,36	Картометрический метод	1,00	—
20	478159,99	1339477,40	478159,99	1339477,40	Картометрический метод	1,00	—

21	477951,49	1339437,89	477951,49	1339437,89	Картометрический метод	1,00	—
22	477935,13	1339423,89	477935,13	1339423,89	Картометрический метод	1,00	—
23	477947,62	1339394,20	477947,62	1339394,20	Картометрический метод	1,00	—
24	477975,43	1339346,30	477975,43	1339346,30	Картометрический метод	1,00	—
25	477988,56	1339316,18	477988,56	1339316,18	Картометрический метод	1,00	—
26	477991,65	1339297,64	477991,65	1339297,64	Картометрический метод	1,00	—
27	477982,38	1339253,60	477982,38	1339253,60	Картометрический метод	1,00	—
28	477982,38	1339231,97	477982,38	1339231,97	Картометрический метод	1,00	—
29	478010,19	1339222,70	478010,19	1339222,70	Картометрический метод	1,00	—
30	478038,00	1339221,15	478038,00	1339221,15	Картометрический метод	1,00	—
31	478049,59	1339214,97	478049,59	1339214,97	Картометрический метод	1,00	—
32	478059,96	1339167,52	478059,96	1339167,52	Картометрический метод	1,00	—
33	478069,42	1339158,16	478069,42	1339158,16	Картометрический метод	1,00	—
34	478081,88	1339128,92	478081,88	1339128,92	Картометрический метод	1,00	—
35	478091,77	1339099,25	478091,77	1339099,25	Картометрический метод	1,00	—
36	478084,97	1339054,13	478084,97	1339054,13	Картометрический метод	1,00	—
37	478087,73	1339042,23	478087,73	1339042,23	Картометрический метод	1,00	—
38	478090,99	1339030,32	478090,99	1339030,32	Картометрический метод	1,00	—
39	478094,86	1339011,49	478094,86	1339011,49	Картометрический метод	1,00	—
40	478130,80	1338916,09	478130,80	1338916,09	Картометрический метод	1,00	—
41	478124,71	1338845,45	478124,71	1338845,45	Картометрический метод	1,00	—
42	478119,64	1338833,18	478119,64	1338833,18	Картометрический метод	1,00	—
43	478112,92	1338783,15	478112,92	1338783,15	Картометрический метод	1,00	—
44	478107,84	1338736,24	478107,84	1338736,24	Картометрический метод	1,00	—
45	478100,93	1338676,23	478100,93	1338676,23	Картометрический метод	1,00	—

46	478057,84	1338590,14	478057,84	1338590,14	Картометрический метод	1,00	—
47	478052,87	1338580,67	478052,87	1338580,67	Картометрический метод	1,00	—
48	478023,16	1338534,32	478023,16	1338534,32	Картометрический метод	1,00	—
49	478012,82	1338519,00	478012,82	1338519,00	Картометрический метод	1,00	—
50	477998,86	1338488,10	477998,86	1338488,10	Картометрический метод	1,00	—
51	477989,79	1338459,38	477989,79	1338459,38	Картометрический метод	1,00	—
52	477975,74	1338444,22	477975,74	1338444,22	Картометрический метод	1,00	—
53	477967,09	1338418,27	477967,09	1338418,27	Картометрический метод	1,00	—
54	477964,00	1338394,78	477964,00	1338394,78	Картометрический метод	1,00	—
55	477939,89	1338344,72	477939,89	1338344,72	Картометрический метод	1,00	—
56	477927,82	1338305,62	477927,82	1338305,62	Картометрический метод	1,00	—
57	477924,57	1338297,65	477924,57	1338297,65	Картометрический метод	1,00	—
58	477824,72	1338113,94	477824,72	1338113,94	Картометрический метод	1,00	—
59	477823,24	1338109,35	477823,24	1338109,35	Картометрический метод	1,00	—
60	477767,08	1338118,64	477767,08	1338118,64	Картометрический метод	1,00	—
61	477759,00	1338120,13	477759,00	1338120,13	Картометрический метод	1,00	—
62	477730,03	1338123,02	477730,03	1338123,02	Картометрический метод	1,00	—
63	477654,71	1338121,09	477654,71	1338121,09	Картометрический метод	1,00	—
64	477577,58	1337930,71	477577,58	1337930,71	Картометрический метод	1,00	—
65	477561,66	1337886,80	477561,66	1337886,80	Картометрический метод	1,00	—
66	477548,06	1337845,33	477548,06	1337845,33	Картометрический метод	1,00	—
67	477537,87	1337825,60	477537,87	1337825,60	Картометрический метод	1,00	—
68	477521,45	1337778,28	477521,45	1337778,28	Картометрический метод	1,00	—
69	477503,88	1337697,17	477503,88	1337697,17	Картометрический метод	1,00	—
70	477499,24	1337677,86	477499,24	1337677,86	Картометрический метод	1,00	—

71	477549,46	1337653,91	477549,46	1337653,91	Картометрический метод	1,00	—
72	477691,89	1337601,55	477691,89	1337601,55	Картометрический метод	1,00	—
73	477692,37	1337601,37	477692,37	1337601,37	Картометрический метод	1,00	—
74	477704,73	1337575,88	477704,73	1337575,88	Картометрический метод	1,00	—
75	477771,17	1337552,75	477771,17	1337552,75	Картометрический метод	1,00	—
76	477834,55	1337523,97	477834,55	1337523,97	Картометрический метод	1,00	—
77	477842,55	1337520,40	477842,55	1337520,40	Картометрический метод	1,00	—
78	477874,30	1337511,75	477874,30	1337511,75	Картометрический метод	1,00	—
79	477916,56	1337505,63	477916,56	1337505,63	Картометрический метод	1,00	—
80	477927,63	1337508,37	477927,63	1337508,37	Картометрический метод	1,00	—
81	477954,73	1337573,64	477954,73	1337573,64	Картометрический метод	1,00	—
82	477961,21	1337595,66	477961,21	1337595,66	Картометрический метод	1,00	—
83	477963,25	1337601,72	477963,25	1337601,72	Картометрический метод	1,00	—
84	478017,54	1337742,95	478017,54	1337742,95	Картометрический метод	1,00	—
85	478087,12	1337898,34	478087,12	1337898,34	Картометрический метод	1,00	—
86	478112,92	1337957,74	478112,92	1337957,74	Картометрический метод	1,00	—
87	478124,67	1337995,88	478124,67	1337995,88	Картометрический метод	1,00	—
88	478139,22	1338028,29	478139,22	1338028,29	Картометрический метод	1,00	—
89	478143,87	1338038,09	478143,87	1338038,09	Картометрический метод	1,00	—
90	478162,84	1338081,68	478162,84	1338081,68	Картометрический метод	1,00	—
91	478188,34	1338128,03	478188,34	1338128,03	Картометрический метод	1,00	—
92	478267,38	1338117,95	478267,38	1338117,95	Картометрический метод	1,00	—
93	478298,71	1338164,43	478298,71	1338164,43	Картометрический метод	1,00	—
1	478307,96	1338201,09	478307,96	1338201,09	Картометрический метод	1,00	—

3. Сведения о характерных точках части (частей) границы объекта							
Обозначение характерных точек границ	Существующие координаты, м		Измененные (уточненные) координаты, м		Метод определения координат характерной точки	Средняя квадратическая погрешность положения характерной точки (M <sub>t</sub> ), м	Описание обозначения точки на местности (при наличии)
	X	Y	X	Y			
1	2	3	4	5	6	7	8
—	—	—	—	—	—	—	—
<b>ТЕКСТОВОЕ ОПИСАНИЕ</b>							
местоположения границ населенных пунктов, территориальных зон							
Прохождение границы					Описание прохождения границы		
от точки			до точки				
1			2		3		
—			—		—		



Раздел 3

Сведения о местоположении измененных (уточненных) границ объекта

1. Система координат *МСК-48, зона 1*

2. Сведения о характерных точках границ объекта

Обозначение характерных точек границ	Существующие координаты, м		Измененные (уточненные) координаты, м		Метод определения координат характерной точки	Средняя квадратическая погрешность положения характерной точки (M <sub>t</sub> ), м	Описание обозначения точки на местности (при наличии)
	X	Y	X	Y			
1	2	3	4	5	6	7	8
1	478320,81	1339450,06	478320,81	1339450,06	Картометрический метод	1,00	—
2	478320,56	1339491,38	478320,56	1339491,38	Картометрический метод	1,00	—
3	478300,00	1339591,23	478300,00	1339591,23	Картометрический метод	1,00	—
4	478298,68	1339597,60	478298,68	1339597,60	Картометрический метод	1,00	—
5	478285,04	1339663,86	478285,04	1339663,86	Картометрический метод	1,00	—
6	478273,59	1339736,73	478273,59	1339736,73	Картометрический метод	1,00	—
7	478269,51	1339788,76	478269,51	1339788,76	Картометрический метод	1,00	—
8	478268,34	1339795,69	478268,34	1339795,69	Картометрический метод	1,00	—
9	478246,31	1339874,62	478246,31	1339874,62	Картометрический метод	1,00	—
10	478203,39	1339886,06	478203,39	1339886,06	Картометрический метод	1,00	—
11	478172,86	1339905,62	478172,86	1339905,62	Картометрический метод	1,00	—
12	478145,69	1339982,07	478145,69	1339982,07	Картометрический метод	1,00	—
13	478112,75	1340024,68	478112,75	1340024,68	Картометрический метод	1,00	—
14	478050,07	1340096,29	478050,07	1340096,29	Картометрический метод	1,00	—
15	477965,22	1340200,42	477965,22	1340200,42	Картометрический метод	1,00	—
16	477952,03	1340212,09	477952,03	1340212,09	Картометрический метод	1,00	—
17	477939,80	1340217,60	477939,80	1340217,60	Картометрический метод	1,00	—
18	477927,95	1340221,42	477927,95	1340221,42	Картометрический метод	1,00	—
19	477914,46	1340223,74	477914,46	1340223,74	Картометрический метод	1,00	—

20	477900,35	1340233,21	477900,35	1340233,21	Картометрический метод	1,00	—
21	477945,77	1340235,88	477945,77	1340235,88	Картометрический метод	1,00	—
22	478016,64	1340254,63	478016,64	1340254,63	Картометрический метод	1,00	—
23	478045,60	1340264,52	478045,60	1340264,52	Картометрический метод	1,00	—
24	478079,35	1340271,50	478079,35	1340271,50	Картометрический метод	1,00	—
25	478119,20	1340283,47	478119,20	1340283,47	Картометрический метод	1,00	—
26	478126,29	1340285,60	478126,29	1340285,60	Картометрический метод	1,00	—
27	478134,67	1340288,81	478134,67	1340288,81	Картометрический метод	1,00	—
28	478138,00	1340290,45	478138,00	1340290,45	Картометрический метод	1,00	—
29	—	—	478180,96	1340311,55	Картометрический метод	1,00	—
30	478234,08	1340337,63	478234,08	1340337,63	Картометрический метод	1,00	—
31	478273,93	1340368,74	478273,93	1340368,74	Картометрический метод	1,00	—
32	478264,41	1340413,55	478264,41	1340413,55	Картометрический метод	1,00	—
33	478246,37	1340590,59	478246,37	1340590,59	Картометрический метод	1,00	—
34	478247,36	1340599,49	478247,36	1340599,49	Картометрический метод	1,00	—
35	478248,73	1340609,66	478248,73	1340609,66	Картометрический метод	1,00	—
36	478275,51	1340613,25	478275,51	1340613,25	Картометрический метод	1,00	—
37	478300,31	1340614,96	478300,31	1340614,96	Картометрический метод	1,00	—
38	478324,27	1340620,10	478324,27	1340620,10	Картометрический метод	1,00	—
39	478346,61	1340624,89	478346,61	1340624,89	Картометрический метод	1,00	—
40	478378,94	1340650,84	478378,94	1340650,84	Картометрический метод	1,00	—
41	478455,75	1340712,53	478455,75	1340712,53	Картометрический метод	1,00	—
42	478467,82	1340727,28	478467,82	1340727,28	Картометрический метод	1,00	—
43	478515,28	1340785,29	478515,28	1340785,29	Картометрический метод	1,00	—
44	478455,25	1340809,57	478455,25	1340809,57	Картометрический метод	1,00	—

45	478387,35	1340827,23	478387,35	1340827,23	Картометрический метод	1,00	—
46	478333,98	1340843,54	478333,98	1340843,54	Картометрический метод	1,00	—
47	478255,95	1340868,38	478255,95	1340868,38	Картометрический метод	1,00	—
48	478198,84	1340874,42	478198,84	1340874,42	Картометрический метод	1,00	—
49	478133,43	1340883,20	478133,43	1340883,20	Картометрический метод	1,00	—
50	478099,92	1340880,38	478099,92	1340880,38	Картометрический метод	1,00	—
51	477991,84	1340850,75	477991,84	1340850,75	Картометрический метод	1,00	—
52	477908,33	1340817,80	477908,33	1340817,80	Картометрический метод	1,00	—
53	477828,46	1340781,21	477828,46	1340781,21	Картометрический метод	1,00	—
54	477820,54	1340777,06	477820,54	1340777,06	Картометрический метод	1,00	—
55	477725,34	1340742,87	477725,34	1340742,87	Картометрический метод	1,00	—
56	477652,07	1340758,51	477652,07	1340758,51	Картометрический метод	1,00	—
57	477643,26	1340762,97	477643,26	1340762,97	Картометрический метод	1,00	—
58	477555,82	1340781,03	477555,82	1340781,03	Картометрический метод	1,00	—
59	477443,17	1340770,85	477443,17	1340770,85	Картометрический метод	1,00	—
60	477394,73	1340756,88	477394,73	1340756,88	Картометрический метод	1,00	—
61	477374,24	1340747,57	477374,24	1340747,57	Картометрический метод	1,00	—
62	477361,20	1340728,94	477361,20	1340728,94	Картометрический метод	1,00	—
63	477348,16	1340672,11	477348,16	1340672,11	Картометрический метод	1,00	—
64	477351,88	1340616,22	477351,88	1340616,22	Картометрический метод	1,00	—
65	477350,02	1340558,47	477350,02	1340558,47	Картометрический метод	1,00	—
66	477363,99	1340524,00	477363,99	1340524,00	Картометрический метод	1,00	—
67	477379,83	1340503,51	477379,83	1340503,51	Картометрический метод	1,00	—
68	477385,54	1340489,96	477385,54	1340489,96	Картометрический метод	1,00	—
69	477389,15	1340479,29	477389,15	1340479,29	Картометрический метод	1,00	—

70	477333,25	1340424,33	477333,25	1340424,33	Картометрический метод	1,00	—
71	477327,48	1340392,10	477327,48	1340392,10	Картометрический метод	1,00	—
72	477336,42	1340375,70	477336,42	1340375,70	Картометрический метод	1,00	—
73	477357,31	1340324,13	477357,31	1340324,13	Картометрический метод	1,00	—
74	477372,49	1340295,65	477372,49	1340295,65	Картометрический метод	1,00	—
75	477437,77	1340257,96	477437,77	1340257,96	Картометрический метод	1,00	—
76	477499,62	1340234,11	477499,62	1340234,11	Картометрический метод	1,00	—
77	477537,66	1340219,65	477537,66	1340219,65	Картометрический метод	1,00	—
78	477576,23	1340183,14	477576,23	1340183,14	Картометрический метод	1,00	—
79	477635,42	1340128,57	477635,42	1340128,57	Картометрический метод	1,00	—
80	477672,00	1340084,73	477672,00	1340084,73	Картометрический метод	1,00	—
81	477691,89	1340057,46	477691,89	1340057,46	Картометрический метод	1,00	—
82	477735,95	1339998,72	477735,95	1339998,72	Картометрический метод	1,00	—
83	477786,79	1339927,80	477786,79	1339927,80	Картометрический метод	1,00	—
84	477829,53	1339875,05	477829,53	1339875,05	Картометрический метод	1,00	—
85	477856,10	1339822,84	477856,10	1339822,84	Картометрический метод	1,00	—
86	477851,78	1339788,71	477851,78	1339788,71	Картометрический метод	1,00	—
87	477875,22	1339765,88	477875,22	1339765,88	Картометрический метод	1,00	—
88	477892,74	1339750,49	477892,74	1339750,49	Картометрический метод	1,00	—
89	477894,69	1339730,09	477894,69	1339730,09	Картометрический метод	1,00	—
90	477897,92	1339709,98	477897,92	1339709,98	Картометрический метод	1,00	—
91	477911,53	1339692,35	477911,53	1339692,35	Картометрический метод	1,00	—
92	477914,95	1339685,47	477914,95	1339685,47	Картометрический метод	1,00	—
93	477914,71	1339640,40	477914,71	1339640,40	Картометрический метод	1,00	—
94	477930,06	1339535,33	477930,06	1339535,33	Картометрический метод	1,00	—

95	477949,00	1339443,73	477949,00	1339443,73	Картометрический метод	1,00	—
96	478147,05	1339481,61	478147,05	1339481,61	Картометрический метод	1,00	—
97	478155,44	1339483,25	478155,44	1339483,25	Картометрический метод	1,00	—
98	478271,70	1339488,66	478271,70	1339488,66	Картометрический метод	1,00	—
99	478304,18	1339455,62	478304,18	1339455,62	Картометрический метод	1,00	—
1	478320,81	1339450,06	478320,81	1339450,06	Картометрический метод	1,00	—

3. Сведения о характерных точках части (частей) границы объекта

Обозначение характерных точек границ	Существующие координаты, м		Измененные (уточненные) координаты, м		Метод определения координат характерной точки	Средняя квадратическая погрешность положения характерной точки ( $M_t$ ), м	Описание обозначения точки на местности (при наличии)
	X	Y	X	Y			
1	2	3	4	5	6	7	8
—	—	—	—	—	—	—	—

ТЕКСТОВОЕ ОПИСАНИЕ

местоположения границ населенных пунктов, территориальных зон

Прохождение границы		Описание прохождения границы
от точки	до точки	
1	2	3
—	—	—



Раздел 3

Сведения о местоположении измененных (уточненных) границ объекта

1. Система координат *МСК-48, зона 1*

2. Сведения о характерных точках границ объекта

Обозначение характерных точек границ	Существующие координаты, м		Измененные (уточненные) координаты, м		Метод определения координат характерной точки	Средняя квадратическая погрешность положения характерной точки (M <sub>t</sub> ), м	Описание обозначения точки на местности (при наличии)
	X	Y	X	Y			
1	2	3	4	5	6	7	8
1	477146,29	1335275,45	477146,29	1335275,45	Картометрический метод	1,00	—
2	477154,83	1335302,02	477154,83	1335302,02	Картометрический метод	1,00	—
3	477180,45	1335339,03	477180,45	1335339,03	Картометрический метод	1,00	—
4	477181,40	1335383,63	477181,40	1335383,63	Картометрический метод	1,00	—
5	477172,86	1335460,49	477172,86	1335460,49	Картометрический метод	1,00	—
6	477175,71	1335545,89	477175,71	1335545,89	Картометрический метод	1,00	—
7	477169,06	1335676,84	477169,06	1335676,84	Картометрический метод	1,00	—
8	477155,78	1335761,30	477155,78	1335761,30	Картометрический метод	1,00	—
9	477148,19	1335824,87	477148,19	1335824,87	Картометрический метод	1,00	—
10	—	—	477133,95	1335856,02	Картометрический метод	1,00	—
11	477120,86	1335884,66	477120,86	1335884,66	Картометрический метод	1,00	—
12	477101,12	1335937,04	477101,12	1335937,04	Картометрический метод	1,00	—
13	477090,49	1335981,82	477090,49	1335981,82	Картометрический метод	1,00	—
14	477087,23	1336000,39	477087,23	1336000,39	Картометрический метод	1,00	—
15	477079,11	1336045,59	477079,11	1336045,59	Картометрический метод	1,00	—
16	477063,27	1336119,45	477063,27	1336119,45	Картометрический метод	1,00	—
17	477024,49	1336114,91	477024,49	1336114,91	Картометрический метод	1,00	—
18	477017,31	1336155,36	477017,31	1336155,36	Картометрический метод	1,00	—



ТЕКСТОВОЕ ОПИСАНИЕ местоположения границ населенных пунктов, территориальных зон		
Прохождение границы		Описание прохождения границы
от точки	до точки	
1	2	3
—	—	—



Раздел 3

Сведения о местоположении измененных (уточненных) границ объекта

1. Система координат *МСК-48, зона 1*

2. Сведения о характерных точках границ объекта

Обозначение характерных точек границ	Существующие координаты, м		Измененные (уточненные) координаты, м		Метод определения координат характерной точки	Средняя квадратическая погрешность положения характерной точки (M <sub>t</sub> ), м	Описание обозначения точки на местности (при наличии)
	X	Y	X	Y			
1	2	3	4	5	6	7	8
—	—	—	—	—	—	—	—

3. Сведения о характерных точках части (частей) границы объекта

Обозначение характерных точек границ	Существующие координаты, м		Измененные (уточненные) координаты, м		Метод определения координат характерной точки	Средняя квадратическая погрешность положения характерной точки (M <sub>t</sub> ), м	Описание обозначения точки на местности (при наличии)
	X	Y	X	Y			
1	2	3	4	5	6	7	8

Часть № 1

1	476269,44	1331280,22	476269,44	1331280,22	Картометрический метод	1,00	—
2	476257,96	1331476,61	476257,96	1331476,61	Картометрический метод	1,00	—
3	476257,57	1331483,28	476257,57	1331483,28	Картометрический метод	1,00	—
4	476257,06	1331491,99	476257,06	1331491,99	Картометрический метод	1,00	—
5	476240,56	1331598,56	476240,56	1331598,56	Картометрический метод	1,00	—
6	476221,31	1331676,25	476221,31	1331676,25	Картометрический метод	1,00	—
7	476221,19	1331701,00	476221,19	1331701,00	Картометрический метод	1,00	—
8	476221,16	1331707,61	476221,16	1331707,61	Картометрический метод	1,00	—
9	476220,62	1331817,97	476220,62	1331817,97	Картометрический метод	1,00	—
10	476264,45	1331890,16	476264,45	1331890,16	Картометрический метод	1,00	—
11	476337,32	1331978,99	476337,32	1331978,99	Картометрический метод	1,00	—
12	476344,94	1331988,28	476344,94	1331988,28	Картометрический метод	1,00	—

13	476354,69	1332000,17	476354,69	1332000,17	Картометрический метод	1,00	—
14	476428,61	1332074,94	476428,61	1332074,94	Картометрический метод	1,00	—
15	476473,38	1332126,94	476473,38	1332126,94	Картометрический метод	1,00	—
16	476480,36	1332135,05	476480,36	1332135,05	Картометрический метод	1,00	—
17	476535,82	1332199,46	476535,82	1332199,46	Картометрический метод	1,00	—
18	476538,04	1332201,44	476538,04	1332201,44	Картометрический метод	1,00	—
19	476557,23	1332203,61	476557,23	1332203,61	Картометрический метод	1,00	—
20	476564,25	1332210,72	476564,25	1332210,72	Картометрический метод	1,00	—
21	476655,89	1332292,50	476655,89	1332292,50	Картометрический метод	1,00	—
22	—	—	476699,04	1332336,56	Картометрический метод	1,00	—
23	476750,10	1332388,47	476750,10	1332388,47	Картометрический метод	1,00	—
24	476806,98	1332437,74	476806,98	1332437,74	Картометрический метод	1,00	—
25	476883,28	1332517,55	476883,28	1332517,55	Картометрический метод	1,00	—
26	476898,08	1332533,99	476898,08	1332533,99	Картометрический метод	1,00	—
27	476968,77	1332614,89	476968,77	1332614,89	Картометрический метод	1,00	—
28	477138,50	1332750,25	477138,50	1332750,25	Картометрический метод	1,00	—
29	477191,15	1332817,93	477191,15	1332817,93	Картометрический метод	1,00	—
30	477195,44	1332853,38	477195,44	1332853,38	Картометрический метод	1,00	—
31	477178,25	1332900,65	477178,25	1332900,65	Картометрический метод	1,00	—
32	477155,69	1332919,99	477155,69	1332919,99	Картометрический метод	1,00	—
33	477206,49	1332983,29	477206,49	1332983,29	Картометрический метод	1,00	—
34	477225,52	1333007,01	477225,52	1333007,01	Картометрический метод	1,00	—
35	477314,26	1333120,88	477314,26	1333120,88	Картометрический метод	1,00	—
36	477399,05	1333206,78	477399,05	1333206,78	Картометрический метод	1,00	—
37	477421,55	1333235,03	477421,55	1333235,03	Картометрический метод	1,00	—

38	477433,02	1333253,34	477433,02	1333253,34	Картометрический метод	1,00	—
39	477474,39	1333323,45	477474,39	1333323,45	Картометрический метод	1,00	—
40	477501,60	1333370,01	477501,60	1333370,01	Картометрический метод	1,00	—
41	477526,71	1333449,01	477526,71	1333449,01	Картометрический метод	1,00	—
42	477538,72	1333517,54	477538,72	1333517,54	Картометрический метод	1,00	—
43	477546,57	1333541,09	477546,57	1333541,09	Картометрический метод	1,00	—
44	477565,00	1333552,21	477565,00	1333552,21	Картометрический метод	1,00	—
45	477620,33	1333560,33	477620,33	1333560,33	Картометрический метод	1,00	—
46	477645,57	1333564,03	477645,57	1333564,03	Картометрический метод	1,00	—
47	477568,22	1333600,56	477568,22	1333600,56	Картометрический метод	1,00	—
48	477552,11	1333639,23	477552,11	1333639,23	Картометрический метод	1,00	—
49	477611,20	1333803,60	477611,20	1333803,60	Картометрический метод	1,00	—
50	477612,27	1333811,12	477612,27	1333811,12	Картометрический метод	1,00	—
51	477570,37	1333825,09	477570,37	1333825,09	Картометрический метод	1,00	—
52	477547,81	1333831,53	477547,81	1333831,53	Картометрический метод	1,00	—
53	477544,59	1333843,35	477544,59	1333843,35	Картометрический метод	1,00	—
54	477570,37	1333914,25	477570,37	1333914,25	Картометрический метод	1,00	—
55	477472,61	1333938,75	477472,61	1333938,75	Картометрический метод	1,00	—
56	477340,58	1333985,75	477340,58	1333985,75	Картометрический метод	1,00	—
57	477336,64	1333987,15	477336,64	1333987,15	Картометрический метод	1,00	—
58	477280,84	1333791,52	477280,84	1333791,52	Картометрический метод	1,00	—
59	477284,74	1333830,00	477284,74	1333830,00	Картометрический метод	1,00	—
60	477289,82	1333860,79	477289,82	1333860,79	Картометрический метод	1,00	—
61	477285,24	1333875,57	477285,24	1333875,57	Картометрический метод	1,00	—
62	477273,78	1333878,55	477273,78	1333878,55	Картометрический метод	1,00	—

63	477254,19	1333875,43	477254,19	1333875,43	Картометрический метод	1,00	—
64	477232,32	1333823,83	477232,32	1333823,83	Картометрический метод	1,00	—
65	477226,43	1333781,25	477226,43	1333781,25	Картометрический метод	1,00	—
66	477207,39	1333696,99	477207,39	1333696,99	Картометрический метод	1,00	—
67	477196,17	1333636,05	477196,17	1333636,05	Картометрический метод	1,00	—
68	477160,09	1333548,65	477160,09	1333548,65	Картометрический метод	1,00	—
69	477088,73	1333410,75	477088,73	1333410,75	Картометрический метод	1,00	—
70	476984,98	1333160,75	476984,98	1333160,75	Картометрический метод	1,00	—
71	476981,87	1333157,10	476981,87	1333157,10	Картометрический метод	1,00	—
72	476938,15	1333105,72	476938,15	1333105,72	Картометрический метод	1,00	—
73	476910,96	1333121,62	476910,96	1333121,62	Картометрический метод	1,00	—
74	476818,08	1333044,14	476818,08	1333044,14	Картометрический метод	1,00	—
75	476784,47	1333031,38	476784,47	1333031,38	Картометрический метод	1,00	—
76	476700,44	1332947,35	476700,44	1332947,35	Картометрический метод	1,00	—
77	476734,44	1332917,20	476734,44	1332917,20	Картометрический метод	1,00	—
78	476670,93	1332862,04	476670,93	1332862,04	Картометрический метод	1,00	—
79	476622,83	1332826,12	476622,83	1332826,12	Картометрический метод	1,00	—
80	476589,99	1332818,29	476589,99	1332818,29	Картометрический метод	1,00	—
81	476505,32	1332729,01	476505,32	1332729,01	Картометрический метод	1,00	—
82	476461,16	1332699,55	476461,16	1332699,55	Картометрический метод	1,00	—
83	476438,48	1332684,43	476438,48	1332684,43	Картометрический метод	1,00	—
84	476408,33	1332661,98	476408,33	1332661,98	Картометрический метод	1,00	—
85	476361,20	1332611,75	476361,20	1332611,75	Картометрический метод	1,00	—
86	476335,85	1332577,95	476335,85	1332577,95	Картометрический метод	1,00	—
87	476312,91	1332546,57	476312,91	1332546,57	Картометрический метод	1,00	—

88	476299,77	1332527,00	476299,77	1332527,00	Картометрический метод	1,00	—
89	476276,81	1332475,91	476276,81	1332475,91	Картометрический метод	1,00	—
90	476269,80	1332471,51	476269,80	1332471,51	Картометрический метод	1,00	—
91	476259,04	1332464,50	476259,04	1332464,50	Картометрический метод	1,00	—
92	476189,29	1332446,06	476189,29	1332446,06	Картометрический метод	1,00	—
93	476137,97	1332414,79	476137,97	1332414,79	Картометрический метод	1,00	—
94	476106,70	1332394,74	476106,70	1332394,74	Картометрический метод	1,00	—
95	476084,25	1332369,89	476084,25	1332369,89	Картометрический метод	1,00	—
96	476070,80	1332343,82	476070,80	1332343,82	Картометрический метод	1,00	—
97	476064,01	1332330,67	476064,01	1332330,67	Картометрический метод	1,00	—
98	476058,60	1332320,18	476058,60	1332320,18	Картометрический метод	1,00	—
99	476039,35	1332303,34	476039,35	1332303,34	Картометрический метод	1,00	—
100	476024,42	1332290,93	476024,42	1332290,93	Картометрический метод	1,00	—
101	475988,96	1332259,55	475988,96	1332259,55	Картометрический метод	1,00	—
102	475933,10	1332136,01	475933,10	1332136,01	Картометрический метод	1,00	—
103	475889,05	1332073,70	475889,05	1332073,70	Картометрический метод	1,00	—
104	475864,66	1332025,94	475864,66	1332025,94	Картометрический метод	1,00	—
105	475859,91	1331986,88	475859,91	1331986,88	Картометрический метод	1,00	—
106	475868,64	1331907,18	475868,64	1331907,18	Картометрический метод	1,00	—
107	475878,31	1331809,42	475878,31	1331809,42	Картометрический метод	1,00	—
108	475899,79	1331670,83	475899,79	1331670,83	Картометрический метод	1,00	—
109	475903,02	1331596,71	475903,02	1331596,71	Картометрический метод	1,00	—
110	475883,03	1331566,41	475883,03	1331566,41	Картометрический метод	1,00	—
111	475881,23	1331560,61	475881,23	1331560,61	Картометрический метод	1,00	—
112	475877,75	1331549,38	475877,75	1331549,38	Картометрический метод	1,00	—

113	475875,30	1331541,49	475875,30	1331541,49	Картометрический метод	1,00	—
114	475897,64	1331440,07	475897,64	1331440,07	Картометрический метод	1,00	—
115	475920,85	1331393,67	475920,85	1331393,67	Картометрический метод	1,00	—
116	475933,74	1331335,22	475933,74	1331335,22	Картометрический метод	1,00	—
117	475967,89	1331335,22	475967,89	1331335,22	Картометрический метод	1,00	—
118	475976,14	1331335,22	475976,14	1331335,22	Картометрический метод	1,00	—
119	476042,89	1331309,44	476042,89	1331309,44	Картометрический метод	1,00	—
120	476127,97	1331304,28	476127,97	1331304,28	Картометрический метод	1,00	—
121	476174,38	1331297,41	476174,38	1331297,41	Картометрический метод	1,00	—
1	476269,44	1331280,22	476269,44	1331280,22	Картометрический метод	1,00	—
Часть № 2							
122	476196,33	1333316,71	476196,33	1333316,71	Картометрический метод	1,00	—
123	476348,08	1333272,78	476348,08	1333272,78	Картометрический метод	1,00	—
124	476374,03	1333264,80	476374,03	1333264,80	Картометрический метод	1,00	—
125	476396,66	1333248,16	476396,66	1333248,16	Картометрический метод	1,00	—
126	476405,93	1333244,32	476405,93	1333244,32	Картометрический метод	1,00	—
127	476452,19	1333233,07	476452,19	1333233,07	Картометрический метод	1,00	—
128	476464,24	1333231,55	476464,24	1333231,55	Картометрический метод	1,00	—
129	476480,38	1333230,18	476480,38	1333230,18	Картометрический метод	1,00	—
130	476516,86	1333225,80	476516,86	1333225,80	Картометрический метод	1,00	—
131	476553,18	1333211,75	476553,18	1333211,75	Картометрический метод	1,00	—
132	476580,34	1333200,84	476580,34	1333200,84	Картометрический метод	1,00	—
133	476610,44	1333143,86	476610,44	1333143,86	Картометрический метод	1,00	—
134	476620,43	1333110,59	476620,43	1333110,59	Картометрический метод	1,00	—
135	476648,38	1333095,28	476648,38	1333095,28	Картометрический метод	1,00	—
136	476658,36	1333079,97	476658,36	1333079,97	Картометрический метод	1,00	—

137	476664,35	1333067,99	476664,35	1333067,99	Картометрический метод	1,00	—
138	476686,32	1333059,34	476686,32	1333059,34	Картометрический метод	1,00	—
139	476717,94	1333084,25	476717,94	1333084,25	Картометрический метод	1,00	—
140	476743,42	1333104,25	476743,42	1333104,25	Картометрический метод	1,00	—
141	476755,99	1333112,87	476755,99	1333112,87	Картометрический метод	1,00	—
142	476764,82	1333118,56	476764,82	1333118,56	Картометрический метод	1,00	—
143	476775,52	1333124,79	476775,52	1333124,79	Картометрический метод	1,00	—
144	476811,78	1333145,48	476811,78	1333145,48	Картометрический метод	1,00	—
145	476834,52	1333168,78	476834,52	1333168,78	Картометрический метод	1,00	—
146	476855,09	1333212,28	476855,09	1333212,28	Картометрический метод	1,00	—
147	476874,69	1333237,20	476874,69	1333237,20	Картометрический метод	1,00	—
148	476930,63	1333306,12	476930,63	1333306,12	Картометрический метод	1,00	—
149	476956,21	1333344,49	476956,21	1333344,49	Картометрический метод	1,00	—
150	477016,60	1333477,02	477016,60	1333477,02	Картометрический метод	1,00	—
151	477055,12	1333552,81	477055,12	1333552,81	Картометрический метод	1,00	—
152	477091,32	1333651,85	477091,32	1333651,85	Картометрический метод	1,00	—
153	477118,61	1333718,74	477118,61	1333718,74	Картометрический метод	1,00	—
154	477113,29	1333736,04	477113,29	1333736,04	Картометрический метод	1,00	—
155	477124,09	1333802,49	477124,09	1333802,49	Картометрический метод	1,00	—
156	477125,07	1333809,59	477125,07	1333809,59	Картометрический метод	1,00	—
157	477142,12	1333861,39	477142,12	1333861,39	Картометрический метод	1,00	—
158	477195,28	1334022,90	477195,28	1334022,90	Картометрический метод	1,00	—
159	477200,61	1334051,12	477200,61	1334051,12	Картометрический метод	1,00	—
160	477203,61	1334078,99	477203,61	1334078,99	Картометрический метод	1,00	—
161	477199,15	1334124,23	477199,15	1334124,23	Картометрический метод	1,00	—

162	477168,34	1334143,23	477168,34	1334143,23	Картометрический метод	1,00	—
163	477160,16	1334194,41	477160,16	1334194,41	Картометрический метод	1,00	—
164	477163,10	1334245,10	477163,10	1334245,10	Картометрический метод	1,00	—
165	477145,98	1334289,62	477145,98	1334289,62	Картометрический метод	1,00	—
166	477076,16	1334435,59	477076,16	1334435,59	Картометрический метод	1,00	—
167	477051,62	1334430,47	477051,62	1334430,47	Картометрический метод	1,00	—
168	477042,53	1334427,02	477042,53	1334427,02	Картометрический метод	1,00	—
169	477029,10	1334430,60	477029,10	1334430,60	Картометрический метод	1,00	—
170	476932,84	1334464,15	476932,84	1334464,15	Картометрический метод	1,00	—
171	476888,42	1334476,77	476888,42	1334476,77	Картометрический метод	1,00	—
172	476844,33	1334453,91	476844,33	1334453,91	Картометрический метод	1,00	—
173	476805,97	1334382,51	476805,97	1334382,51	Картометрический метод	1,00	—
174	—	—	476705,08	1334175,73	Картометрический метод	1,00	—
175	476612,60	1333987,46	476612,60	1333987,46	Картометрический метод	1,00	—
176	476605,86	1333975,43	476605,86	1333975,43	Картометрический метод	1,00	—
177	476546,04	1333866,35	476546,04	1333866,35	Картометрический метод	1,00	—
178	476497,25	1333793,23	476497,25	1333793,23	Картометрический метод	1,00	—
179	476463,15	1333746,66	476463,15	1333746,66	Картометрический метод	1,00	—
180	476450,68	1333731,04	476450,68	1333731,04	Картометрический метод	1,00	—
181	476449,23	1333723,08	476449,23	1333723,08	Картометрический метод	1,00	—
182	476453,57	1333711,13	476453,57	1333711,13	Картометрический метод	1,00	—
183	476468,78	1333690,50	476468,78	1333690,50	Картометрический метод	1,00	—
184	476505,16	1333661,90	476505,16	1333661,90	Картометрический метод	1,00	—
185	476548,78	1333632,22	476548,78	1333632,22	Картометрический метод	1,00	—
186	476560,18	1333622,44	476560,18	1333622,44	Картометрический метод	1,00	—

187	476569,95	1333611,22	476569,95	1333611,22	Картометрический метод	1,00	—
188	476575,20	1333604,16	476575,20	1333604,16	Картометрический метод	1,00	—
189	476577,77	1333600,06	476577,77	1333600,06	Картометрический метод	1,00	—
190	476581,00	1333594,93	476581,00	1333594,93	Картометрический метод	1,00	—
191	476581,72	1333584,80	476581,72	1333584,80	Картометрический метод	1,00	—
192	476561,45	1333531,95	476561,45	1333531,95	Картометрический метод	1,00	—
193	476528,51	1333467,15	476528,51	1333467,15	Картометрический метод	1,00	—
194	476492,31	1333392,58	476492,31	1333392,58	Картометрический метод	1,00	—
195	476448,51	1333297,74	476448,51	1333297,74	Картометрический метод	1,00	—
196	476440,18	1333300,63	476440,18	1333300,63	Картометрический метод	1,00	—
197	476523,44	1333474,39	476523,44	1333474,39	Картометрический метод	1,00	—
198	476556,38	1333539,19	476556,38	1333539,19	Картометрический метод	1,00	—
199	476571,22	1333576,11	476571,22	1333576,11	Картометрический метод	1,00	—
200	476572,67	1333585,52	476572,67	1333585,52	Картометрический метод	1,00	—
201	476571,22	1333594,93	476571,22	1333594,93	Картометрический метод	1,00	—
202	476564,34	1333607,24	476564,34	1333607,24	Картометрический метод	1,00	—
203	476553,85	1333618,82	476553,85	1333618,82	Картометрический метод	1,00	—
204	476542,62	1333627,51	476542,62	1333627,51	Картометрический метод	1,00	—
205	476499,55	1333657,19	476499,55	1333657,19	Картометрический метод	1,00	—
206	476461,90	1333687,24	476461,90	1333687,24	Картометрический метод	1,00	—
207	476449,95	1333702,81	476449,95	1333702,81	Картометрический метод	1,00	—
208	476434,75	1333674,21	476434,75	1333674,21	Картометрический метод	1,00	—
209	476339,55	1333537,38	476339,55	1333537,38	Картометрический метод	1,00	—
210	476249,44	1333408,23	476249,44	1333408,23	Картометрический метод	1,00	—
122	476196,33	1333316,71	476196,33	1333316,71	Картометрический метод	1,00	—
Часть № 3							

211	478546,72	1333616,40	478546,72	1333616,40	Картометрический метод	1,00	—
212	478557,98	1333761,13	478557,98	1333761,13	Картометрический метод	1,00	—
213	478554,76	1333830,27	478554,76	1333830,27	Картометрический метод	1,00	—
214	478533,86	1333843,14	478533,86	1333843,14	Картометрический метод	1,00	—
215	478511,34	1333823,84	478511,34	1333823,84	Картометрический метод	1,00	—
216	478496,87	1333772,38	478496,87	1333772,38	Картометрический метод	1,00	—
217	478489,83	1333673,35	478489,83	1333673,35	Картометрический метод	1,00	—
218	478475,97	1333669,47	478475,97	1333669,47	Картометрический метод	1,00	—
219	478448,63	1333714,49	478448,63	1333714,49	Картометрический метод	1,00	—
220	478406,82	1333743,44	478406,82	1333743,44	Картометрический метод	1,00	—
221	478378,85	1333758,79	478378,85	1333758,79	Картометрический метод	1,00	—
222	478357,79	1333780,85	478357,79	1333780,85	Картометрический метод	1,00	—
223	478307,35	1333820,89	478307,35	1333820,89	Картометрический метод	1,00	—
224	478282,01	1333861,58	478282,01	1333861,58	Картометрический метод	1,00	—
225	478235,28	1333868,21	478235,28	1333868,21	Картометрический метод	1,00	—
226	478194,87	1333867,44	478194,87	1333867,44	Картометрический метод	1,00	—
227	478157,72	1333883,40	478157,72	1333883,40	Картометрический метод	1,00	—
228	478107,81	1333875,80	478107,81	1333875,80	Картометрический метод	1,00	—
229	478046,06	1333868,73	478046,06	1333868,73	Картометрический метод	1,00	—
230	477933,33	1333813,97	477933,33	1333813,97	Картометрический метод	1,00	—
231	477896,45	1333797,93	477896,45	1333797,93	Картометрический метод	1,00	—
232	477873,19	1333794,72	477873,19	1333794,72	Картометрический метод	1,00	—
233	477845,13	1333805,15	477845,13	1333805,15	Картометрический метод	1,00	—
234	477819,47	1333823,59	477819,47	1333823,59	Картометрический метод	1,00	—
235	477807,45	1333845,24	477807,45	1333845,24	Картометрический метод	1,00	—

236	477784,36	1333847,96	477784,36	1333847,96	Картометрический метод	1,00	—
237	477758,06	1333856,94	477758,06	1333856,94	Картометрический метод	1,00	—
238	477736,25	1333881,32	477736,25	1333881,32	Картометрический метод	1,00	—
239	477725,99	1333899,28	477725,99	1333899,28	Картометрический метод	1,00	—
240	477709,95	1333926,22	477709,95	1333926,22	Картометрический метод	1,00	—
241	477699,05	1333793,44	477699,05	1333793,44	Картометрический метод	1,00	—
242	477695,78	1333754,93	477695,78	1333754,93	Картометрический метод	1,00	—
243	477695,09	1333745,56	477695,09	1333745,56	Картометрический метод	1,00	—
244	—	—	477691,71	1333701,31	Картометрический метод	1,00	—
245	477688,78	1333663,23	477688,78	1333663,23	Картометрический метод	1,00	—
246	477672,75	1333564,45	477672,75	1333564,45	Картометрический метод	1,00	—
247	477836,15	1333563,41	477836,15	1333563,41	Картометрический метод	1,00	—
248	478034,19	1333551,38	478034,19	1333551,38	Картометрический метод	1,00	—
249	478122,39	1333545,77	478122,39	1333545,77	Картометрический метод	1,00	—
250	478160,87	1333537,75	478160,87	1333537,75	Картометрический метод	1,00	—
251	478246,18	1333517,87	478246,18	1333517,87	Картометрический метод	1,00	—
252	478334,06	1333510,81	478334,06	1333510,81	Картометрический метод	1,00	—
253	478389,13	1333518,31	478389,13	1333518,31	Картометрический метод	1,00	—
254	478445,41	1333558,51	478445,41	1333558,51	Картометрический метод	1,00	—
255	478482,40	1333608,36	478482,40	1333608,36	Картометрический метод	1,00	—
256	478492,84	1333618,10	478492,84	1333618,10	Картометрический метод	1,00	—
257	478500,13	1333621,85	478500,13	1333621,85	Картометрический метод	1,00	—
211	478546,72	1333616,40	478546,72	1333616,40	Картометрический метод	1,00	—
Часть № 4							
258	478602,13	1334839,09	478602,13	1334839,09	Картометрический метод	1,00	—
259	478451,38	1334988,41	478451,38	1334988,41	Картометрический метод	1,00	—

260	478468,65	1335001,36	478468,65	1335001,36	Картометрический метод	1,00	—
261	478540,01	1335044,48	478540,01	1335044,48	Картометрический метод	1,00	—
262	478614,02	1335096,90	478614,02	1335096,90	Картометрический метод	1,00	—
263	—	—	478603,28	1335113,39	Картометрический метод	1,00	—
264	478591,08	1335132,12	478591,08	1335132,12	Картометрический метод	1,00	—
265	478413,05	1335026,38	478413,05	1335026,38	Картометрический метод	1,00	—
266	478341,14	1334976,97	478341,14	1334976,97	Картометрический метод	1,00	—
267	478264,90	1334920,58	478264,90	1334920,58	Картометрический метод	1,00	—
268	478089,81	1334799,28	478089,81	1334799,28	Картометрический метод	1,00	—
269	478081,76	1334793,63	478081,76	1334793,63	Картометрический метод	1,00	—
270	478053,84	1334774,90	478053,84	1334774,90	Картометрический метод	1,00	—
271	477592,99	1334441,61	477592,99	1334441,61	Картометрический метод	1,00	—
272	477561,60	1334417,64	477561,60	1334417,64	Картометрический метод	1,00	—
273	477553,23	1334411,52	477553,23	1334411,52	Картометрический метод	1,00	—
274	477453,02	1334358,93	477453,02	1334358,93	Картометрический метод	1,00	—
275	477378,81	1334354,75	477378,81	1334354,75	Картометрический метод	1,00	—
276	477316,65	1334371,61	477316,65	1334371,61	Картометрический метод	1,00	—
277	477236,43	1334405,87	477236,43	1334405,87	Картометрический метод	1,00	—
278	477229,37	1334362,04	477229,37	1334362,04	Картометрический метод	1,00	—
279	477252,20	1334352,39	477252,20	1334352,39	Картометрический метод	1,00	—
280	477296,88	1334348,07	477296,88	1334348,07	Картометрический метод	1,00	—
281	477337,42	1334290,60	477337,42	1334290,60	Картометрический метод	1,00	—
282	477400,02	1334160,26	477400,02	1334160,26	Картометрический метод	1,00	—
283	477410,28	1334151,02	477410,28	1334151,02	Картометрический метод	1,00	—
284	477434,02	1334158,27	477434,02	1334158,27	Картометрический метод	1,00	—

285	477533,44	1334141,59	477533,44	1334141,59	Картометрический метод	1,00	—
286	477559,74	1334096,05	477559,74	1334096,05	Картометрический метод	1,00	—
287	477598,22	1334089,64	477598,22	1334089,64	Картометрический метод	1,00	—
288	477642,48	1334087,71	477642,48	1334087,71	Картометрический метод	1,00	—
289	477682,41	1334102,55	477682,41	1334102,55	Картометрический метод	1,00	—
290	477703,26	1334124,20	477703,26	1334124,20	Картометрический метод	1,00	—
291	477727,25	1334157,74	477727,25	1334157,74	Картометрический метод	1,00	—
292	477727,27	1334187,76	477727,27	1334187,76	Картометрический метод	1,00	—
293	477735,50	1334195,37	477735,50	1334195,37	Картометрический метод	1,00	—
294	477830,81	1334257,94	477830,81	1334257,94	Картометрический метод	1,00	—
295	477877,69	1334285,18	477877,69	1334285,18	Картометрический метод	1,00	—
296	477911,81	1334305,01	477911,81	1334305,01	Картометрический метод	1,00	—
297	477916,65	1334307,82	477916,65	1334307,82	Картометрический метод	1,00	—
298	477971,33	1334339,37	477971,33	1334339,37	Картометрический метод	1,00	—
299	478002,08	1334370,55	478002,08	1334370,55	Картометрический метод	1,00	—
300	478058,61	1334442,88	478058,61	1334442,88	Картометрический метод	1,00	—
301	478117,20	1334508,64	478117,20	1334508,64	Картометрический метод	1,00	—
302	478204,38	1334584,92	478204,38	1334584,92	Картометрический метод	1,00	—
303	478235,11	1334610,31	478235,11	1334610,31	Картометрический метод	1,00	—
304	478243,56	1334616,02	478243,56	1334616,02	Картометрический метод	1,00	—
305	478319,83	1334667,57	478319,83	1334667,57	Картометрический метод	1,00	—
306	478385,57	1334703,75	478385,57	1334703,75	Картометрический метод	1,00	—
307	478478,78	1334743,84	478478,78	1334743,84	Картометрический метод	1,00	—
308	478513,66	1334774,90	478513,66	1334774,90	Картометрический метод	1,00	—
258	478602,13	1334839,09	478602,13	1334839,09	Картометрический метод	1,00	—
Часть № 5							

309	478258,37	1334932,66	478258,37	1334932,66	Картометрический метод	1,00	—
310	478232,92	1334953,42	478232,92	1334953,42	Картометрический метод	1,00	—
311	477958,01	1335089,18	477958,01	1335089,18	Картометрический метод	1,00	—
312	477791,90	1335159,56	477791,90	1335159,56	Картометрический метод	1,00	—
313	477781,99	1335161,81	477781,99	1335161,81	Картометрический метод	1,00	—
314	477789,66	1335242,15	477789,66	1335242,15	Картометрический метод	1,00	—
315	477799,73	1335345,13	477799,73	1335345,13	Картометрический метод	1,00	—
316	477799,03	1335462,69	477799,03	1335462,69	Картометрический метод	1,00	—
317	477785,82	1335586,51	477785,82	1335586,51	Картометрический метод	1,00	—
318	477786,39	1335595,94	477786,39	1335595,94	Картометрический метод	1,00	—
319	477786,92	1335604,71	477786,92	1335604,71	Картометрический метод	1,00	—
320	477791,38	1335678,33	477791,38	1335678,33	Картометрический метод	1,00	—
321	477799,01	1335747,82	477799,01	1335747,82	Картометрический метод	1,00	—
322	477793,71	1335754,59	477793,71	1335754,59	Картометрический метод	1,00	—
323	477773,82	1335779,28	477773,82	1335779,28	Картометрический метод	1,00	—
324	477765,96	1335805,37	477765,96	1335805,37	Картометрический метод	1,00	—
325	477758,05	1335873,13	477758,05	1335873,13	Картометрический метод	1,00	—
326	477752,67	1335912,63	477752,67	1335912,63	Картометрический метод	1,00	—
327	477746,89	1335971,11	477746,89	1335971,11	Картометрический метод	1,00	—
328	477739,68	1336032,09	477739,68	1336032,09	Картометрический метод	1,00	—
329	477731,09	1336092,72	477731,09	1336092,72	Картометрический метод	1,00	—
330	477716,97	1336138,48	477716,97	1336138,48	Картометрический метод	1,00	—
331	477708,69	1336165,82	477708,69	1336165,82	Картометрический метод	1,00	—
332	477689,46	1336195,10	477689,46	1336195,10	Картометрический метод	1,00	—
333	477633,11	1336221,89	477633,11	1336221,89	Картометрический метод	1,00	—

334	477582,96	1336230,13	477582,96	1336230,13	Картометрический метод	1,00	—
335	477527,18	1336239,04	477527,18	1336239,04	Картометрический метод	1,00	—
336	477508,18	1336249,46	477508,18	1336249,46	Картометрический метод	1,00	—
337	477502,36	1336259,08	477502,36	1336259,08	Картометрический метод	1,00	—
338	477505,29	1336271,60	477505,29	1336271,60	Картометрический метод	1,00	—
339	477512,72	1336302,07	477512,72	1336302,07	Картометрический метод	1,00	—
340	477526,41	1336406,46	477526,41	1336406,46	Картометрический метод	1,00	—
341	477554,12	1336527,55	477554,12	1336527,55	Картометрический метод	1,00	—
342	477565,29	1336560,03	477565,29	1336560,03	Картометрический метод	1,00	—
343	477574,01	1336587,36	477574,01	1336587,36	Картометрический метод	1,00	—
344	477580,80	1336608,40	477580,80	1336608,40	Картометрический метод	1,00	—
345	477593,31	1336666,62	477593,31	1336666,62	Картометрический метод	1,00	—
346	477638,52	1336788,35	477638,52	1336788,35	Картометрический метод	1,00	—
347	477659,04	1336895,30	477659,04	1336895,30	Картометрический метод	1,00	—
348	477660,65	1336905,82	477660,65	1336905,82	Картометрический метод	1,00	—
349	477688,63	1337011,91	477688,63	1337011,91	Картометрический метод	1,00	—
350	477697,32	1337056,80	477697,32	1337056,80	Картометрический метод	1,00	—
351	477695,14	1337098,10	477695,14	1337098,10	Картометрический метод	1,00	—
352	477716,94	1337150,88	477716,94	1337150,88	Картометрический метод	1,00	—
353	477737,59	1337179,56	477737,59	1337179,56	Картометрический метод	1,00	—
354	477783,49	1337228,90	477783,49	1337228,90	Картометрический метод	1,00	—
355	477788,84	1337239,07	477788,84	1337239,07	Картометрический метод	1,00	—
356	477818,33	1337268,49	477818,33	1337268,49	Картометрический метод	1,00	—
357	477825,07	1337292,82	477825,07	1337292,82	Картометрический метод	1,00	—
358	477826,36	1337301,46	477826,36	1337301,46	Картометрический метод	1,00	—

359	477821,81	1337344,60	477821,81	1337344,60	Картометрический метод	1,00	—
360	477809,29	1337368,94	477809,29	1337368,94	Картометрический метод	1,00	—
361	477756,43	1337419,03	477756,43	1337419,03	Картометрический метод	1,00	—
362	477698,23	1337472,43	477698,23	1337472,43	Картометрический метод	1,00	—
363	477665,85	1337498,08	477665,85	1337498,08	Картометрический метод	1,00	—
364	477642,62	1337504,62	477642,62	1337504,62	Картометрический метод	1,00	—
365	477579,20	1337504,59	477579,20	1337504,59	Картометрический метод	1,00	—
366	477571,14	1337506,77	477571,14	1337506,77	Картометрический метод	1,00	—
367	477544,82	1337519,75	477544,82	1337519,75	Картометрический метод	1,00	—
368	477519,78	1337523,09	477519,78	1337523,09	Картометрический метод	1,00	—
369	477478,04	1337508,06	477478,04	1337508,06	Картометрический метод	1,00	—
370	477444,65	1337483,02	477444,65	1337483,02	Картометрический метод	1,00	—
371	477409,04	1337421,25	477409,04	1337421,25	Картометрический метод	1,00	—
372	477376,87	1337322,15	477376,87	1337322,15	Картометрический метод	1,00	—
373	477374,54	1337314,96	477374,54	1337314,96	Картометрический метод	1,00	—
374	477372,53	1337254,53	477372,53	1337254,53	Картометрический метод	1,00	—
375	477344,93	1337130,32	477344,93	1337130,32	Картометрический метод	1,00	—
376	477339,46	1337078,23	477339,46	1337078,23	Картометрический метод	1,00	—
377	477337,59	1337064,27	477337,59	1337064,27	Картометрический метод	1,00	—
378	477271,92	1336886,75	477271,92	1336886,75	Картометрический метод	1,00	—
379	477229,85	1336728,26	477229,85	1336728,26	Картометрический метод	1,00	—
380	477227,51	1336715,45	477227,51	1336715,45	Картометрический метод	1,00	—
381	477190,34	1336511,84	477190,34	1336511,84	Картометрический метод	1,00	—
382	477175,31	1336430,52	477175,31	1336430,52	Картометрический метод	1,00	—
383	—	—	477175,33	1336417,40	Картометрический метод	1,00	—

384	477175,31	1336404,79	477175,31	1336404,79	Картометрический метод	1,00	—
385	477394,43	1336293,49	477394,43	1336293,49	Картометрический метод	1,00	—
386	477418,26	1336281,05	477418,26	1336281,05	Картометрический метод	1,00	—
387	477427,61	1336209,08	477427,61	1336209,08	Картометрический метод	1,00	—
388	477439,12	1336099,33	477439,12	1336099,33	Картометрический метод	1,00	—
389	477344,35	1336067,15	477344,35	1336067,15	Картометрический метод	1,00	—
390	477342,61	1336040,20	477342,61	1336040,20	Картометрический метод	1,00	—
391	477349,56	1336004,55	477349,56	1336004,55	Картометрический метод	1,00	—
392	477377,39	1335949,77	477377,39	1335949,77	Картометрический метод	1,00	—
393	477392,17	1335902,82	477392,17	1335902,82	Картометрический метод	1,00	—
394	477397,56	1335864,04	477397,56	1335864,04	Картометрический метод	1,00	—
395	477423,30	1335783,34	477423,30	1335783,34	Картометрический метод	1,00	—
396	477439,99	1335719,35	477439,99	1335719,35	Картометрический метод	1,00	—
397	477437,91	1335620,57	477437,91	1335620,57	Картометрический метод	1,00	—
398	477405,73	1335465,54	477405,73	1335465,54	Картометрический метод	1,00	—
399	477389,21	1335389,02	477389,21	1335389,02	Картометрический метод	1,00	—
400	477384,87	1335280,33	477384,87	1335280,33	Картометрический метод	1,00	—
401	477380,52	1335250,77	477380,52	1335250,77	Картометрический метод	1,00	—
402	477364,00	1335213,38	477364,00	1335213,38	Картометрический метод	1,00	—
403	477318,74	1335013,99	477318,74	1335013,99	Картометрический метод	1,00	—
404	477281,05	1334899,66	477281,05	1334899,66	Картометрический метод	1,00	—
405	477240,70	1334769,86	477240,70	1334769,86	Картометрический метод	1,00	—
406	477222,89	1334663,57	477222,89	1334663,57	Картометрический метод	1,00	—
407	477196,09	1334586,40	477196,09	1334586,40	Картометрический метод	1,00	—
408	477178,26	1334543,33	477178,26	1334543,33	Картометрический метод	1,00	—

409	477162,36	1334510,39	477162,36	1334510,39	Картометрический метод	1,00	—
410	477153,10	1334482,08	477153,10	1334482,08	Картометрический метод	1,00	—
411	477150,43	1334452,29	477150,43	1334452,29	Картометрический метод	1,00	—
412	477236,29	1334418,38	477236,29	1334418,38	Картометрический метод	1,00	—
413	477239,36	1334416,82	477239,36	1334416,82	Картометрический метод	1,00	—
414	477245,62	1334413,64	477245,62	1334413,64	Картометрический метод	1,00	—
415	477248,80	1334412,26	477248,80	1334412,26	Картометрический метод	1,00	—
416	477321,97	1334381,39	477321,97	1334381,39	Картометрический метод	1,00	—
417	477382,32	1334364,89	477382,32	1334364,89	Картометрический метод	1,00	—
418	477448,01	1334366,57	477448,01	1334366,57	Картометрический метод	1,00	—
419	477550,04	1334420,28	477550,04	1334420,28	Картометрический метод	1,00	—
420	477585,04	1334446,29	477585,04	1334446,29	Картометрический метод	1,00	—
421	477599,55	1334456,69	477599,55	1334456,69	Картометрический метод	1,00	—
422	477681,16	1334518,68	477681,16	1334518,68	Картометрический метод	1,00	—
423	477782,41	1334593,53	477782,41	1334593,53	Картометрический метод	1,00	—
424	478047,15	1334785,37	478047,15	1334785,37	Картометрический метод	1,00	—
425	478063,49	1334796,23	478063,49	1334796,23	Картометрический метод	1,00	—
426	478071,99	1334802,47	478071,99	1334802,47	Картометрический метод	1,00	—
309	478258,37	1334932,66	478258,37	1334932,66	Картометрический метод	1,00	—
Часть № 6							
427	476855,70	1335277,89	476855,70	1335277,89	Картометрический метод	1,00	—
428	476847,02	1335196,36	476847,02	1335196,36	Картометрический метод	1,00	—
429	476845,96	1335185,30	476845,96	1335185,30	Картометрический метод	1,00	—
430	476845,11	1335176,44	476845,11	1335176,44	Картометрический метод	1,00	—
431	—	—	476835,17	1335072,45	Картометрический метод	1,00	—
432	476819,56	1334909,79	476819,56	1334909,79	Картометрический метод	1,00	—

433	476808,33	1334844,09	476808,33	1334844,09	Картометрический метод	1,00	—
434	476807,18	1334837,38	476807,18	1334837,38	Картометрический метод	1,00	—
435	476798,97	1334789,36	476798,97	1334789,36	Картометрический метод	1,00	—
436	476791,25	1334625,48	476791,25	1334625,48	Картометрический метод	1,00	—
437	476795,54	1334573,15	476795,54	1334573,15	Картометрический метод	1,00	—
438	476807,55	1334519,09	476807,55	1334519,09	Картометрический метод	1,00	—
439	476836,83	1334463,58	476836,83	1334463,58	Картометрический метод	1,00	—
440	476890,12	1334488,94	476890,12	1334488,94	Картометрический метод	1,00	—
441	477041,21	1334438,88	477041,21	1334438,88	Картометрический метод	1,00	—
442	477063,34	1334444,23	477063,34	1334444,23	Картометрический метод	1,00	—
443	477070,51	1334445,44	477070,51	1334445,44	Картометрический метод	1,00	—
444	477088,76	1334447,10	477088,76	1334447,10	Картометрический метод	1,00	—
445	477104,95	1334448,86	477104,95	1334448,86	Картометрический метод	1,00	—
446	477115,44	1334488,89	477115,44	1334488,89	Картометрический метод	1,00	—
447	477147,71	1334573,29	477147,71	1334573,29	Картометрический метод	1,00	—
448	477158,87	1334605,14	477158,87	1334605,14	Картометрический метод	1,00	—
449	477188,94	1334702,86	477188,94	1334702,86	Картометрический метод	1,00	—
450	477207,73	1334813,10	477207,73	1334813,10	Картометрический метод	1,00	—
451	477217,75	1334866,97	477217,75	1334866,97	Картометрический метод	1,00	—
452	477216,50	1334952,16	477216,50	1334952,16	Картометрический метод	1,00	—
453	477224,02	1334968,45	477224,02	1334968,45	Картометрический метод	1,00	—
454	477224,02	1334980,97	477224,02	1334980,97	Картометрический метод	1,00	—
455	477234,04	1334996,01	477234,04	1334996,01	Картометрический метод	1,00	—
456	477225,27	1335093,73	477225,27	1335093,73	Картометрический метод	1,00	—
457	477202,72	1335147,60	477202,72	1335147,60	Картометрический метод	1,00	—

458	477168,89	1335171,40	477168,89	1335171,40	Картометрический метод	1,00	—
459	477145,09	1335201,47	477145,09	1335201,47	Картометрический метод	1,00	—
460	477117,50	1335263,32	477117,50	1335263,32	Картометрический метод	1,00	—
461	477112,52	1335280,39	477112,52	1335280,39	Картометрический метод	1,00	—
462	476942,14	1335280,39	476942,14	1335280,39	Картометрический метод	1,00	—
427	476855,70	1335277,89	476855,70	1335277,89	Картометрический метод	1,00	—
Часть № 7							
463	476424,88	1333730,01	476424,88	1333730,01	Картометрический метод	1,00	—
464	476448,74	1333761,93	476448,74	1333761,93	Картометрический метод	1,00	—
465	476412,65	1333786,03	476412,65	1333786,03	Картометрический метод	1,00	—
466	—	—	476408,67	1333780,41	Картометрический метод	1,00	—
467	476390,49	1333754,66	476390,49	1333754,66	Картометрический метод	1,00	—
463	476424,88	1333730,01	476424,88	1333730,01	Картометрический метод	1,00	—
<b>ТЕКСТОВОЕ ОПИСАНИЕ</b>							
местоположения границ населенных пунктов, территориальных зон							
Прохождение границы					Описание прохождения границы		
от точки		до точки					
1		2			3		
—		—			—		