



**УПРАВЛЕНИЕ
ПО ОХРАНЕ ОБЪЕКТОВ КУЛЬТУРНОГО
НАСЛЕДИЯ ЛИПЕЦКОЙ ОБЛАСТИ**

П Р И К А З

«2» июня 2025 года

№ 252

г. Липецк

Об утверждении границ и режима
использования территории объекта
культурного наследия регионального значения
«Церковь Знамения», 1822 г., расположенного по адресу:
Липецкая область, Лебедянский район, бывшее село Кузьминки

В соответствии с Федеральным законом от 25 июня 2002 года № 73-ФЗ «Об объектах культурного наследия (памятниках истории и культуры) народов Российской Федерации», приказом Министерства культуры Российской Федерации от 4 июня 2015 года № 1745 «Об утверждении требований к составлению проектов границ территорий объектов культурного наследия», на основании Проекта границ территории объекта культурного наследия регионального значения «Церковь Знамения», 1822 г., расположенного по адресу: Липецкая область, Лебедянский район, бывшее село Кузьминки, разработанного обществом с ограниченной ответственностью «Агентство недвижимости «Чистый дом» в 2024 году ПРИКАЗЫВАЮ:

Утвердить границы и режим использования территории объекта культурного наследия регионального значения «Церковь Знамения», 1822 г., расположенного по адресу: Липецкая область, Лебедянский район, бывшее село Кузьминки, согласно приложению.

Начальник управления

А.М. Грушихин

Приложение
к приказу управления по охране
объектов культурного наследия
Липецкой области «Об утверждении границ и режима
использования территории объекта
культурного наследия регионального значения
«Церковь Знамения», 1822 г., расположенного по адресу:
Липецкая область, Лебедянский район, бывшее село Кузьминки»

Границы территории объекта культурного наследия регионального значения

**«Церковь Знамения», 1822 г.,
расположенного по адресу:
Липецкая область, Лебедянский район, бывшее село Кузьминки**

1. Описание границ территории объекта культурного наследия

Направление, горизонтальное проложение, м	Описание прохождения части границы объекта культурного наследия
Северо-западная граница:	Проходит от поворотной точки 1 до точки 2 Протяжённость границы 41 м.
Северо-восточная граница:	Проходит от поворотной точки 2 до точки 3 Протяжённость границы 50 м.
Юго-восточная граница:	Проходит от поворотной точки 3 до точки 4 Протяжённость границы 41 м.
Юго-западная граница:	Проходит от поворотной точки 4 до точки 1 Протяжённость границы 50 м.






Площадь территории –2072 м²

Протяженность границы (периметр) –182 м.

2. Карта (схема) границ территории объекта культурного наследия



Условные обозначения:

-  - Кадастровые границы ЗУ
-  - номер кадастрового участка
-  - Объект культурного наследия
-  - Границы территории ОКН
-  - Поворотные точки

3. Перечень координат характерных точек границ территории объекта культурного наследия.

Таблица 2 – координаты точек

Номер характерной точки	Координаты характерных точек	
	X	Y
1	471514.24	1271065.61
2	471543.05	1271094.47
3	471506.93	1271129.26
4	471477.25	1271100.47
1	471514.24	1271065.61

4. Режим использования территории объекта культурного наследия

1. В границах территории объекта культурного наследия **разрешается:**

- проведение работ по сохранению объекта культурного наследия;
- воссоздание утраченных элементов историко-культурной среды объекта культурного наследия;
- проведение работ по озеленению и благоустройству территории объекта культурного наследия;
- проведение работ по обеспечению доступа к объекту культурного наследия;
- обеспечение мер пожарной безопасности;
- обеспечение мер экологической безопасности;
- прокладка, ремонт и реконструкция подземных инженерных коммуникаций;
- ведение иной хозяйственной деятельности, не противоречащей требованиям законодательства.

2. В границах территории объекта культурного наследия **запрещается:**

- строительство объектов капитального строительства;
- увеличение объемно-пространственных характеристик существующих в границах территории объекта культурного наследия объектов капитального строительства;
- проведение земляных, строительных, мелиоративных, хозяйственных и иных работ, ведущих к разрушению объекта культурного наследия, искажению его внешнего облика, нарушающих целостность объекта культурного наследия и создающих угрозу его повреждения, разрушения или уничтожения;
- прокладка наземных и воздушных инженерных коммуникаций, за исключением инженерных коммуникаций, необходимых для проведения работ по сохранению объекта культурного наследия;
- устройство автостоянок;
- размещение рекламных конструкций;

- размещение на фасадах, крыше, объекта культурного наследия кондиционеров, телевизионных антенн, тарелок спутниковой связи, а так же других средств технического обеспечения;
- создание разрушающих вибрационных нагрузок динамическим воздействием на грунты в зоны их взаимодействия с объектом культурного наследия.