



МИНИСТЕРСТВО ЖИЛИЩНО-КОММУНАЛЬНОГО ХОЗЯЙСТВА
ЛИПЕЦКОЙ ОБЛАСТИ

ПРИКАЗ

« 02 » июня 2025 года

№ 01-03/593

г. Липецк

Об установлении зон санитарной охраны
источников питьевого и хозяйственно-бытового
водоснабжения

В соответствии с Федеральным законом Российской Федерации от 30 марта 1999 года № 52-ФЗ «О санитарно-эпидемиологическом благополучии населения», постановлением Главного государственного санитарного врача Российской Федерации от 14 марта 2002 года № 10 «О введении в действие Санитарных правил и норм «Зоны санитарной охраны источников водоснабжения и водопроводов питьевого назначения. СанПиН 2.1.4.1110-02», постановлением Правительства Липецкой области от 23 апреля 2024 года № 250 «Об утверждении Положения о министерстве жилищно-коммунального хозяйства Липецкой области», лицензией на пользование недрами ЛПЦ 00055 ВЭ от 02 июня 2010 года, санитарно-эпидемиологическим заключением от 08 апреля 2011 года № 48.20.01.000.Т.000154.04.11 Федеральной службы по надзору в сфере защиты прав потребителей и благополучия человека по Липецкой области, а также на основании проекта зон санитарной охраны первого, второго и третьего поясов водозаборов ООО «Дж.Т.И.Елец», расположенных: на территории ООО «Дж.Т.И.Елец» на западной окраине г. Ельца на правом берегу р. Сосна; Трубицинский водозабор на левом берегу р. Сосна, в 500 м. на север от поселка совхоза Елецкий, приказываю:

1. Установить зоны санитарной охраны первого, второго и третьего поясов водозаборов ООО «Дж.Т.И.Елец», расположенных: на территории ООО «Дж.Т.И.Елец» на западной окраине г. Ельца на правом берегу р. Сосна; Трубицинский водозабор на левом берегу р. Сосна, в 500 м. на север от поселка совхоза Елецкий, на период с 2025 года по 2038 год, с границами согласно приложению 1.

2. Установить режим зон санитарной охраны первого, второго и третьего поясов водозаборов ООО «Дж.Т.И.Елец», расположенных: на территории ООО «Дж.Т.И.Елец» на западной окраине г. Ельца на правом берегу р. Сосна; Трубицинский водозабор на левом берегу р. Сосна, в 500 м.

на север от поселка совхоза Елецкий, на период с 2025 года по 2038 год, согласно приложению 2.

3. Организационно-финансовому отделу обеспечить официальное опубликование настоящего приказа в газете «Липецкая газета» и (или) сетевом издании «Липецкая газета» (lpgzt.ru), на официальном интернет-портале правовой информации (www.pravo.gov.ru) и размещение на официальном сайте министерства жилищно-коммунального хозяйства Липецкой области <http://gkhlipetsk.ru> в информационно-телекоммуникационной сети Интернет.

И.о. министра
жилищно-коммунального
хозяйства Липецкой области



Н.И. Зиброва

Приложение 1
к приказу министерства жилищно-
коммунального хозяйства Липецкой
области «Об установлении зон санитарной
охраны источников питьевого и
хозяйственно-бытового водоснабжения»

**Границы зон санитарной охраны первого, второго и третьего поясов
водозаборов ООО «Дж.Т.И.Елец», расположенных: на территории ООО
«Дж.Т.И.Елец» на западной окраине г. Ельца на правом берегу р. Сосна;
Трубицинский водозабор на левом берегу р. Сосна, в 500 м. на север от
поселка совхоза Елецкий, на период с 2025 года по 2038 год**

Граница первого пояса ЗСО

Таблица 1

№ п/п	№ скважины по ГVK	Наименование водозабора	Размер I пояса ЗСО, м от устья скважины согласно плану
1	42201453	Водозабор на территории ООО «Дж.Т.И.Елец», расположенный на западной окраине г. Ельца на правом берегу р. Сосна	В северо-восточном направлении – 12,7 В юго-восточном направлении – 10,7 В юго-западном направлении – 9 В северо-западном направлении – 8
2	42201454		В северо-восточном направлении – 10 В юго-восточном направлении – 9,7 В юго-западном направлении – 10,8 В северо-западном направлении – 10,2
3	42201435	Водозабор Трубицинский, расположенный на левом берегу р. Сосна, в 500 м. на север от поселка совхоза Елецкий	В северо-восточном направлении – 14,6 В юго-восточном направлении – 11,4 В юго-западном направлении – 9 В северо-западном направлении – 12
4	42201436		В северо-восточном направлении – 15,4 В юго-восточном направлении – 11,8 В юго-западном направлении – 8,1 В северо-западном направлении – 11,4
5	42201437		В северо-восточном направлении – 10,6 В юго-восточном направлении – 13,7 В юго-западном направлении – 12,6 В северо-западном направлении – 9,1

Граница первого пояса резервуаров хозяйственной воды на территории ООО «Дж.Т.И.Елец» составляет 10 м.

План зоны санитарной охраны первого пояса водозаборов ООО «Дж.Т.И.Елец», расположенных: на территории ООО «Дж.Т.И.Елец» на западной окраине г. Ельца на правом берегу р. Сосна; Трубицинский водозабор на левом берегу р. Сосна, в 500 м. на север от поселка совхоза Елецкий, на период с 2025 года по 2038 год приведен в приложении 2.

Границы второго и третьего поясов ЗСО

Таблица 2

№ п/п	№ скважины по ГВК	Наименование водозабора	Размер II пояса ЗСО, м согласно плану	Радиус III пояса ЗСО, м согласно плану
1	42201453	Водозабор на территории ООО «Дж.Т.И.Елец», расположенный на западной окраине г. Ельца на правом берегу р. Сосна	Вверх по потоку – 458	2597
2	42201454		Вниз по потоку – 46 Ширина – 1071	
3	42201436	Водозабор Трубицинский, расположенный на левом берегу р. Сосна, в 500 м. на север от поселка совхоза Елецкий	Вверх по потоку – 880	3824
4	42201435		Вниз по потоку – 88	
	42201437		Ширина - 1208	

План зоны санитарной охраны второго и третьего поясов водозаборов ООО «Дж.Т.И.Елец», расположенных: на территории ООО «Дж.Т.И.Елец» на западной окраине г. Ельца на правом берегу р. Сосна; Трубицинский водозабор на левом берегу р. Сосна, в 500 м. на север от поселка совхоза Елецкий, на период с 2025 года по 2038 год приведен в приложении 3.

Приложение 2
к Границам зоны санитарной охраны
первого пояса водозаборов ООО
«Дж.Т.И.Елец», расположенных: на
территории ООО «Дж.Т.И.Елец» на
западной окраине г. Ельца на правом
берегу р. Сосна; Трубицинский водозабор
на левом берегу р. Сосна, в 500 м. на север
от поселка совхоза Елецкий, на период с
2025 года по 2038 год

**План зоны санитарной охраны первого пояса водозаборов ООО
«Дж.Т.И.Елец», расположенных: на территории ООО «Дж.Т.И.Елец» на
западной окраине г. Ельца на правом берегу р. Сосна; Трубицинский
водозабор на левом берегу р. Сосна, в 500 м. на север от поселка совхоза
Елецкий, на период с 2025 года по 2038 год.**

Схема 1




Схема 2

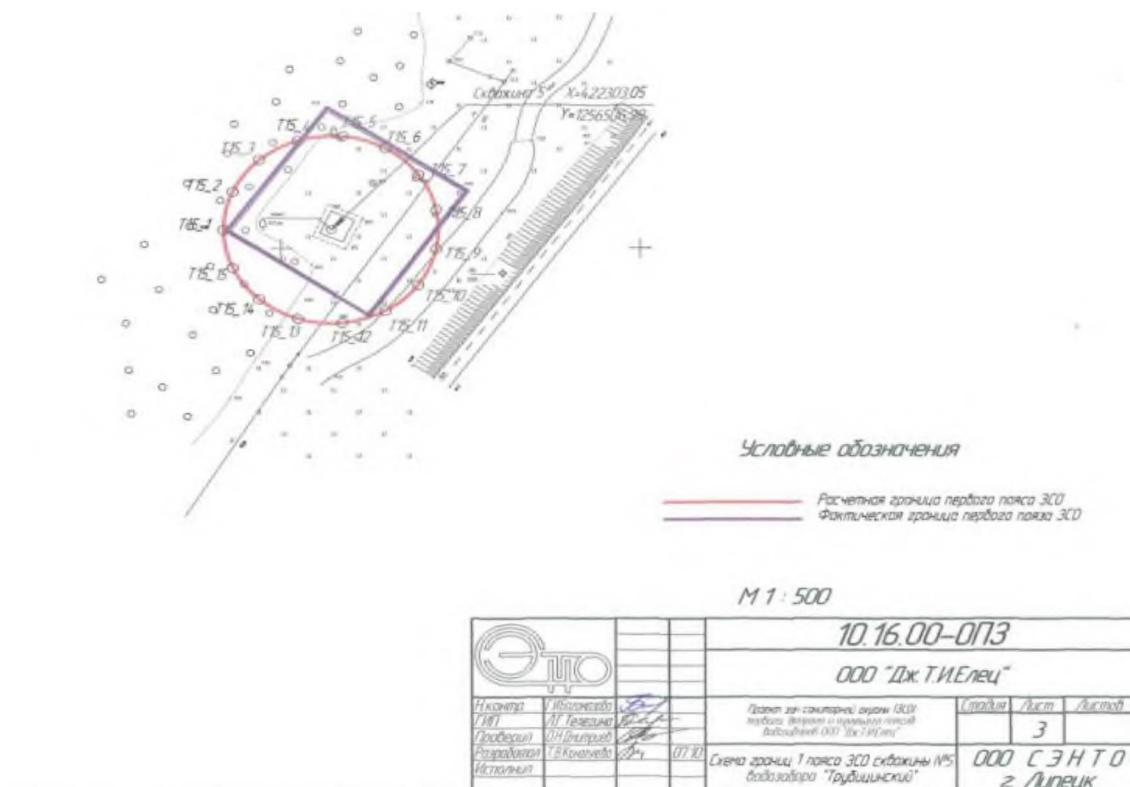


Схема 3

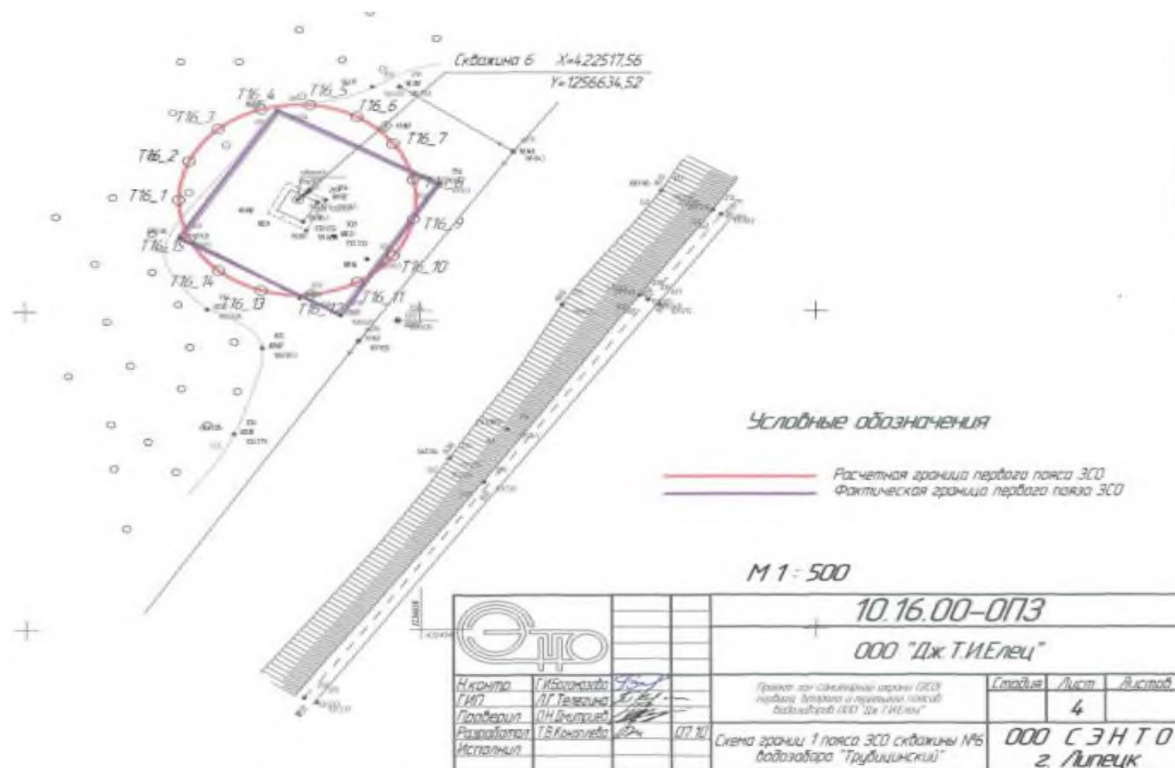
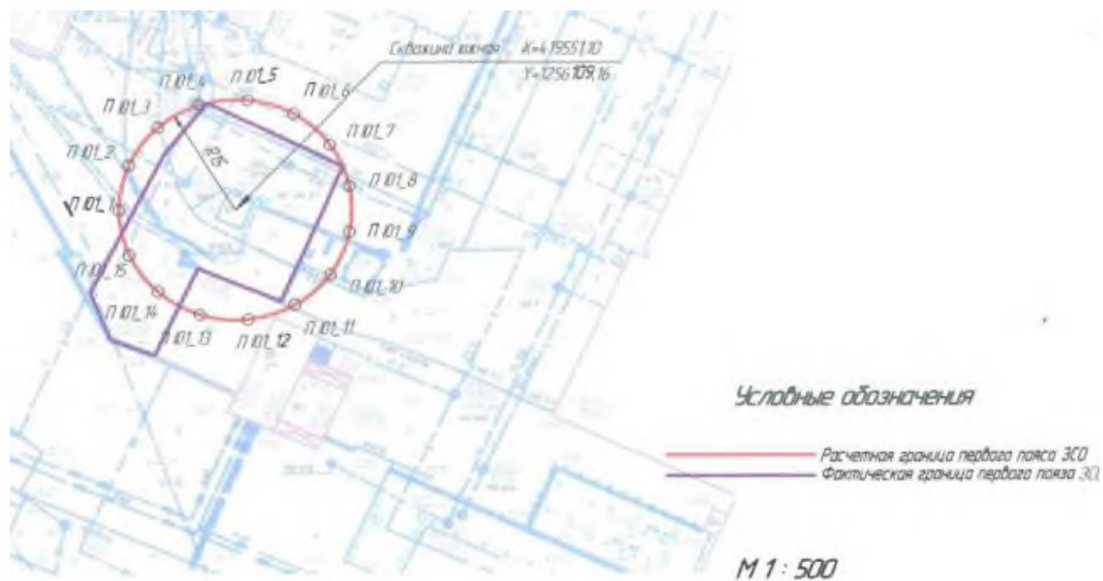


Схема 4




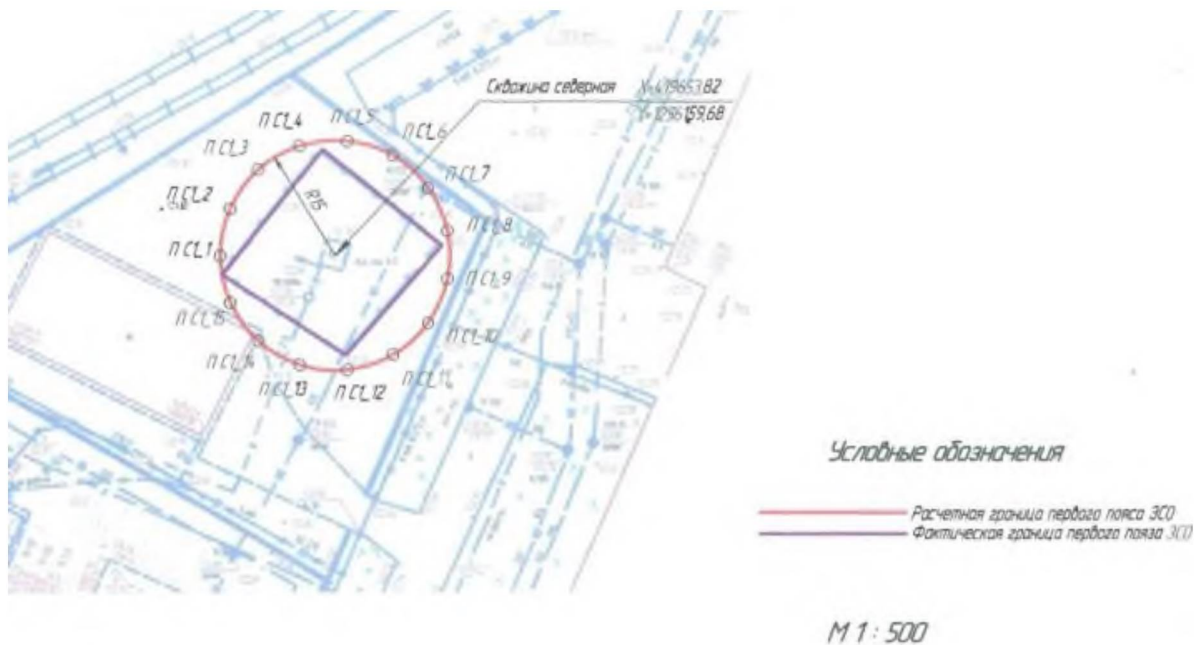

		10.16.00-ОПЗ		
		ООО "Дж.Т.И.Елец"		
Исполнитель	И.И.И.И.И.	Проект для строительства участка ЗЗ первого пояса и территории участка добычи ООО "Дж.Т.И.Елец"	Страница	Лист
Ген. Дир.	И.И.И.И.И.			5
Проектировщик	И.И.И.И.И.		ООО СЭНТО г. Липецк	
Разработчик	И.И.И.И.И.			

Схема 5




		10.16.00-ОПЗ		
		ООО "Дж.Т.И.Елец"		
Исполнитель	И.И.И.И.И.	Проект для строительства участка ЗЗ первого пояса и территории участка добычи ООО "Дж.Т.И.Елец"	Страница	Лист
Ген. Дир.	И.И.И.И.И.			6
Проектировщик	И.И.И.И.И.		ООО СЭНТО г. Липецк	
Разработчик	И.И.И.И.И.			

Приложение 3
к Границам зоны санитарной охраны
второго и третьего поясов водозаборов
ООО «Дж.Т.И.Елец», расположенных: на
территории ООО «Дж.Т.И.Елец» на
западной окраине г. Ельца на правом
берегу р. Сосна; Трубицинский водозабор
на левом берегу р. Сосна, в 500 м. на север
от поселка совхоза Елецкий, на период с
2025 года по 2038 год

**План зоны санитарной охраны второго и третьего поясов водозаборов
ООО «Дж.Т.И.Елец», расположенных: на территории ООО
«Дж.Т.И.Елец» на западной окраине г. Ельца на правом берегу р. Сосна;
Трубицинский водозабор на левом берегу р. Сосна, в 500 м. на север от
поселка совхоза Елецкий, на период с 2025 года по 2038 год.**

Схема



**Режим зон санитарной охраны первого, второго и третьего поясов
водозаборов ООО «Дж.Т.И.Елец», расположенных: на территории ООО
«Дж.Т.И.Елец» на западной окраине г. Ельца на правом берегу р. Сосна;
Трубицинский водозабор на левом берегу р. Сосна, в 500 м. на север от
поселка совхоза Елецкий, на период с 2025 года по 2038 год**

**Правила и режим хозяйственного использования территорий ЗСО,
которые должны выполняться:**

- в пределах первого пояса ЗСО - собственником водозаборов,
- в пределах второго и третьего поясов ЗСО - юридическими и физическими лицами, чьи земли и объекты недвижимости расположены на данных территориях обязаны выполнять требования нормативных документов по ведению хозяйственной деятельности на территории указанных поясов.

По первому поясу ЗСО:

1. Запрещение посадки высокоствольных деревьев; все виды строительства, не имеющие непосредственного отношения к эксплуатации, реконструкции и расширению водопроводных сооружений, в том числе прокладка трубопроводов различного назначения; размещение жилых и хозяйственно бытовых зданий; проживание людей; применение ядохимикатов и удобрений.

По второму поясу ЗСО:

1. Не допускается: размещение кладбищ, скотомогильников, полей ассенизации, полей фильтрации, навозохранилищ, силосных траншей, животноводческих и птицеводческих предприятий и других объектов, обуславливающих опасность микробного загрязнения подземных вод; применение удобрений и ядохимикатов.

По третьему поясу ЗСО:

1. Размещение складов горюче-смазочных материалов, ядохимикатов и минеральных удобрений, накопителей промстоков, шламоохранилищ и других объектов, обуславливающих опасность химического загрязнения подземных вод допускается в пределах третьего пояса ЗСО только при использовании защищенных подземных вод при условии выполнения специальных мероприятий по защите водоносного горизонта от загрязнения при наличии санитарно-эпидемиологического

заключения Роспотребнадзора выданного с учетом заключения органов геологического контроля.

2. Юридические и физические лица, чьи земли и объекты недвижимости расположены на территории второго и третьего поясов ЗСО обязаны выполнять требования нормативных документов по ведению хозяйственной деятельности на территории указанных поясов, а именно:

1. Выявление, тампонирование или восстановление всех старых, бездействующих дефектных или неправильно эксплуатируемых скважин, представляющих опасность в части возможности загрязнения водоносных горизонтов,

2. Бурение новых скважин и новое строительство, связанное с нарушением почвенного покрова, производится при обязательном согласовании с центром государственного санитарно-эпидемиологического надзора,

3. Запрещение закачки отработанных вод в подземные горизонты,

4. Запрещение размещения складов горюче-смазочных материалов, ядохимикатов и минеральных удобрений, накопителей промстоков, шламохранилищ и других объектов, обуславливающих опасность химического загрязнения подземных вод,

5. Своевременное выполнение необходимых мероприятий по санитарной охране поверхностных вод, имеющих непосредственную гидрологическую связь с используемым водоносным горизонтом, в соответствии с гигиеническими требованиями к охране поверхностных вод,

6. Выполнение мероприятий по санитарному благоустройству территории населенных пунктов и других объектов (оборудование канализацией, устройство водонепроницаемых выгребов, организация отвода поверхностного стока и др.)