



**МИНИСТЕРСТВО СТРОИТЕЛЬСТВА И АРХИТЕКТУРЫ
ЛИПЕЦКОЙ ОБЛАСТИ**

ПРИКАЗ

« 18 » 04 2025 г.

г. Липецк

№ 156

О принятии решения
об утверждении генерального плана
сельского поселения Гудаловский сельсовет
Краснинского муниципального района
Липецкой области

В соответствии со статьей 24 Градостроительного кодекса Российской Федерации, Законом Липецкой области от 26 декабря 2014 года № 357-ОЗ «О перераспределении полномочий между органами местного самоуправления муниципальных образований Липецкой области и органами государственной власти Липецкой области», постановлением Правительства Липецкой области от 4 августа 2022 года № 67 «Об осуществлении органами государственной власти Липецкой области перераспределенных полномочий», с учетом протокола публичных слушаний от 20 сентября 2024 года № 2, заключения о результатах публичных слушаний от 20 сентября 2024 года,


ПРИКАЗЫВАЮ:

1. Утвердить генеральный план сельского поселения Гудаловский сельсовет Краснинского муниципального района Липецкой области согласно приложению.
2. Обеспечить опубликование настоящего приказа в средствах массовой информации в порядке, установленном для официального опубликования нормативных правовых актов Липецкой области, иной официальной информации, и размещение на официальном сайте министерства строительства и архитектуры Липецкой области в информационно-телекоммуникационной сети «Интернет».
3. Направить настоящий приказ в администрацию сельского поселения Гудаловский сельсовет Краснинского муниципального района Липецкой области для его размещения на официальном сайте сельского поселения Гудаловский сельсовет

Краснинского муниципального района Липецкой области в информационно-телекоммуникационной сети «Интернет».

4. Настоящий приказ вступает в силу со дня его официального опубликования.

И.о. министра строительства и
архитектуры Липецкой области –
главного архитектора области



Н.Н. Дергунов

Приложение
к приказу министерства строительства
и архитектуры Липецкой области
«О принятии решения
об утверждении генерального плана
сельского поселения Гудаловский сельсовет
Краснинского муниципального района
Липецкой области»

Генеральный план сельского поселения Гудаловский сельсовет Краснинского
муниципального района Липецкой области

Раздел I. Положение о территориальном планировании

Подраздел I. Сведения о видах, назначении и наименованиях планируемых для размещения объектов местного значения поселения, их основные характеристики, их местоположение (для объектов местного значения, не являющихся линейными объектами, указываются функциональные зоны), а также характеристики зон с особыми условиями использования территорий в случае, если установление таких зон требуется в связи с размещением данных объектов

1. Сведения о видах, назначении и наименованиях планируемых для размещения объектов местного значения поселения, их основные характеристики, их местоположение, а также характеристики зон с особыми условиями использования территорий в случае, если установление таких зон требуется в связи с размещением данных объектов, представлены в таблице 1.

Местоположение планируемых для размещения объектов местного значения поселения представлено на Карте планируемого размещения объектов местного значения.

Номера планируемых для размещения объектов местного значения поселения, указанные в таблице 1, соответствуют номерам данных объектов на картах генерального плана.

Сведения о видах, назначении и наименованиях планируемых для размещения объектов местного значения поселения, их основные характеристики, их местоположение, а также характеристики зон с особыми условиями использования территорий

Таблица 1

№ п/п	№ на карте	Наименование объекта	Статус *	Местоположение	Наименование функциональной зоны	Основные характеристики	Назначение	Планируемый срок реализации	Характеристики зон с особыми условиями использования территорий в случае, если установление таких зон требуется в связи с размещением данных объектов
I. Объекты физической культуры и массового спорта									
1.	ФК.2.1	Спортивное сооружение	С	д. Лаухино	Зона застройки индивидуальными жилыми домами	Площадь — 1600 м ²	Обеспечение населения объектами в области физической культуры и массового спорта	До 2045 года	-
2.	ФК.2.2	Спортивный зал	С	д. Лаухино	Зона застройки индивидуальными жилыми домами	Площадь — 300 м ²	Обеспечение населения объектами в области физической культуры и массового спорта	До 2045 года	-

Примечание – * С — строительство.

Подраздел II. Параметры функциональных зон, а также сведения о планируемых для размещения в них объектах федерального значения, объектах регионального значения, объектах местного значения, за исключением линейных объектов

2. Параметры функциональных зон различного назначения и сведения о планируемых для размещения в них объектах федерального значения, объектах регионального значения, объектах местного значения, за исключением линейных объектов, приведены в таблицах 2 и 3.

Сведения о местоположении планируемых для размещения объектов федерального значения, объектов регионального значения, объектов местного значения представлены на Карте функциональных зон.

Номера планируемых для размещения объектов, указанные в таблице 3, соответствуют номерам данных объектов на картах генерального плана.

Параметры функциональных зон

Таблица 2

№ п/п	Наименование функциональной зоны	Параметры функциональной зоны	Площадь, га
1.	Зона застройки индивидуальными жилыми домами	1. Коэффициент плотности застройки — не более 0,67. 2. Коэффициент застройки — 0,2	481,35
2.	Зона специализированной общественной застройки	Зона специализированной общественной застройки выделена для обеспечения правовых условий формирования объектов здравоохранения, объектов образования и научных комплексов, объектов религиозного назначения и мемориальных комплексов, требующих значительные территориальные ресурсы для своего нормального функционирования. Коэффициент застройки — 0,8 Коэффициент плотности застройки — 2,4.	6,32
3.	Зона инженерной инфраструктуры	Параметры функциональных зон, относящихся к территориям нежилого назначения данного типа, определяются исходя из ситуации и в зависимости от размещаемого объекта. В отношении территорий нежилого назначения требуется достаточно высокая степень детализации данных о размещаемом объекте. В связи с этим, в отношении территорий нежилого назначения, осуществляется ситуативное проектирование — с учетом нормативных и санитарно-гигиенических требований, предъявляемых к конкретному объекту	2,53
4.	Зона сельскохозяйственных угодий	Параметры функциональной зоны не устанавливаются. Использование земельных участков в границах зоны определяется в соответствии с законодательством	7888,68
5.	Производственная зона сельскохозяйственных предприятий	Параметры функциональных зон, относящихся к территориям нежилого назначения данного типа, определяются исходя из ситуации и в зависимости от размещаемого объекта. В отношении территорий нежилого назначения требуется достаточно высокая степень детализации данных о размещаемом объекте. В связи с этим, в отношении территорий нежилого назначения, осуществляется ситуативное проектирование — с учетом нормативных и санитарно-гигиенических требований, предъявляемых к конкретному объекту	148,834
6.	Зона озелененных территорий общего пользования (парки, сады,	Параметры функциональных зон, относящихся к территориям нежилого назначения данного типа, определяются исходя из ситуации и в зависимости от размещаемого объекта. В отношении территорий нежилого назначения требуется достаточно высокая степень	3,278

	скверы, бульвары, городские леса)	детализации данных о размещаемом объекте. В связи с этим, в отношении территорий нежилого назначения, осуществляется ситуативное проектирование — с учетом нормативных и санитарно-гигиенических требований, предъявляемых к конкретному объекту	
7.	Зона лесов	Параметры функциональной зоны не устанавливаются. Использование земельных участков в границах зоны определяется в соответствии с законодательством	599,685
8.	Зона кладбищ	Параметры функциональных зон, относящихся к территориям нежилого назначения данного типа, определяются исходя из ситуации и в зависимости от размещаемого объекта. В отношении территорий нежилого назначения требуется достаточно высокая степень детализации данных о размещаемом объекте. В связи с этим, в отношении территорий нежилого назначения, осуществляется ситуативное проектирование — с учетом нормативных и санитарно-гигиенических требований, предъявляемых к конкретному объекту	4,28
9.	Зона озелененных территорий специального назначения	Параметры функциональных зон, относящихся к территориям нежилого назначения данного типа, определяются исходя из ситуации и в зависимости от размещаемого объекта. В отношении территорий нежилого назначения требуется достаточно высокая степень детализации данных о размещаемом объекте. В связи с этим, в отношении территорий нежилого назначения, осуществляется ситуативное проектирование — с учетом нормативных и санитарно-гигиенических требований, предъявляемых к конкретному объекту	17,484
10.	Зона акваторий	Параметры функциональной зоны не устанавливаются. Использование земельных участков в границах зоны определяется в соответствии с законодательством	23,02

Сведения о планируемых для размещения в границах функциональных зон объектах федерального значения, объектах регионального значения, объектах местного значения, за исключением линейных объектов

Таблица 3

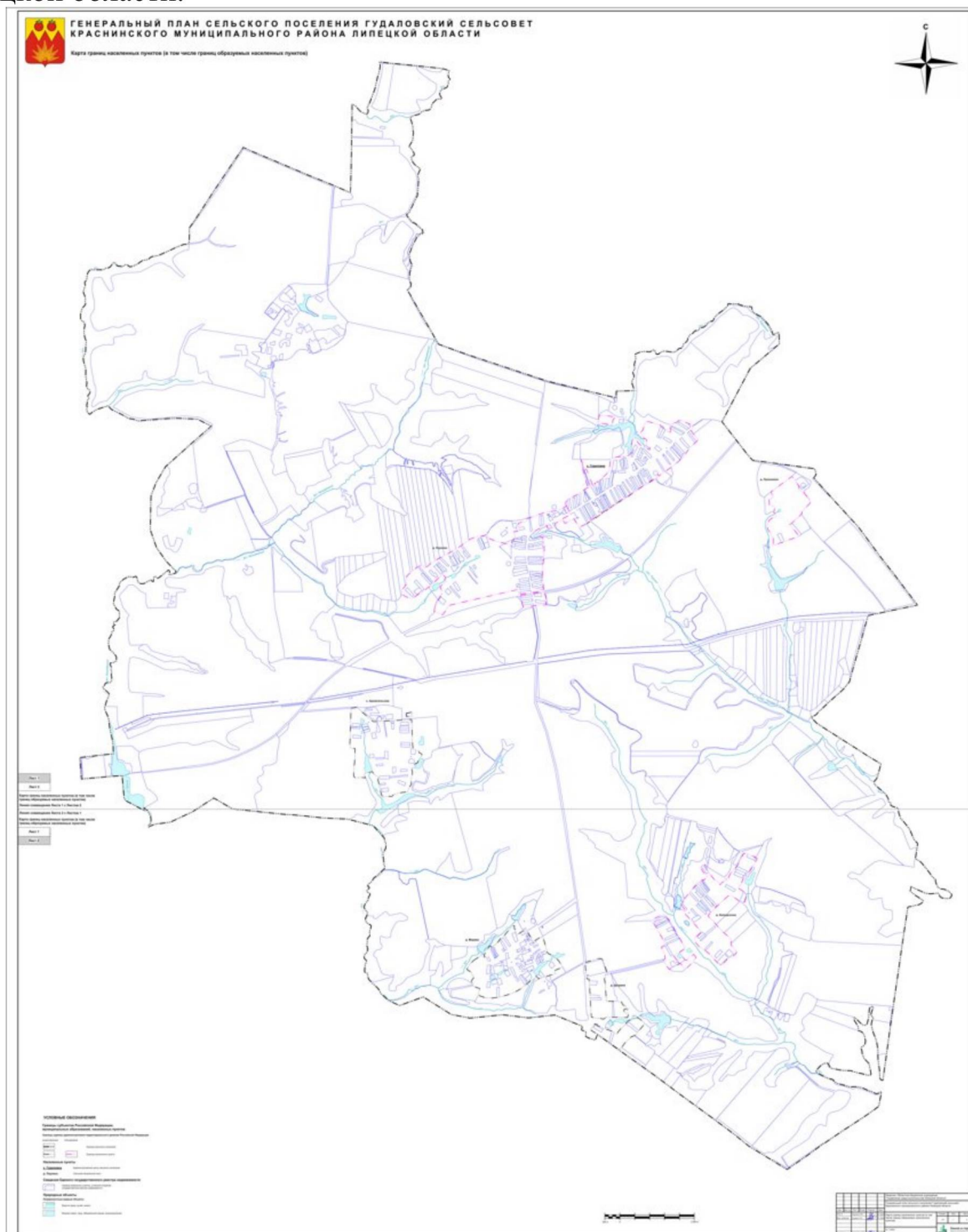
№ п/п	№ на карте	Наименование планируемого для размещения объекта	Статус *	Значение объекта
I. Зона застройки индивидуальными жилыми домами				
1.	ФК.2.1	Спортивное сооружение	С	Местное значение поселения
2.	ФК.2.2	Спортивный зал	С	Местное значение поселения
3.	ЭП.17.1	Трансформаторная подстанция	С	Местное значение муниципального района
4.	В.6.1	Артезианская скважина	С	Местное значение муниципального района
5.	ДТГ.14.1	Пункт редуцирования газа	С	Местное значение муниципального района
6.	ДТГ.14.2	Пункт редуцирования газа	С	Местное значение муниципального района
II. Зона инженерной инфраструктуры				
7.	В.6.2	Артезианская скважина	С	Местное значение муниципального района

Примечание – * С — строительство.

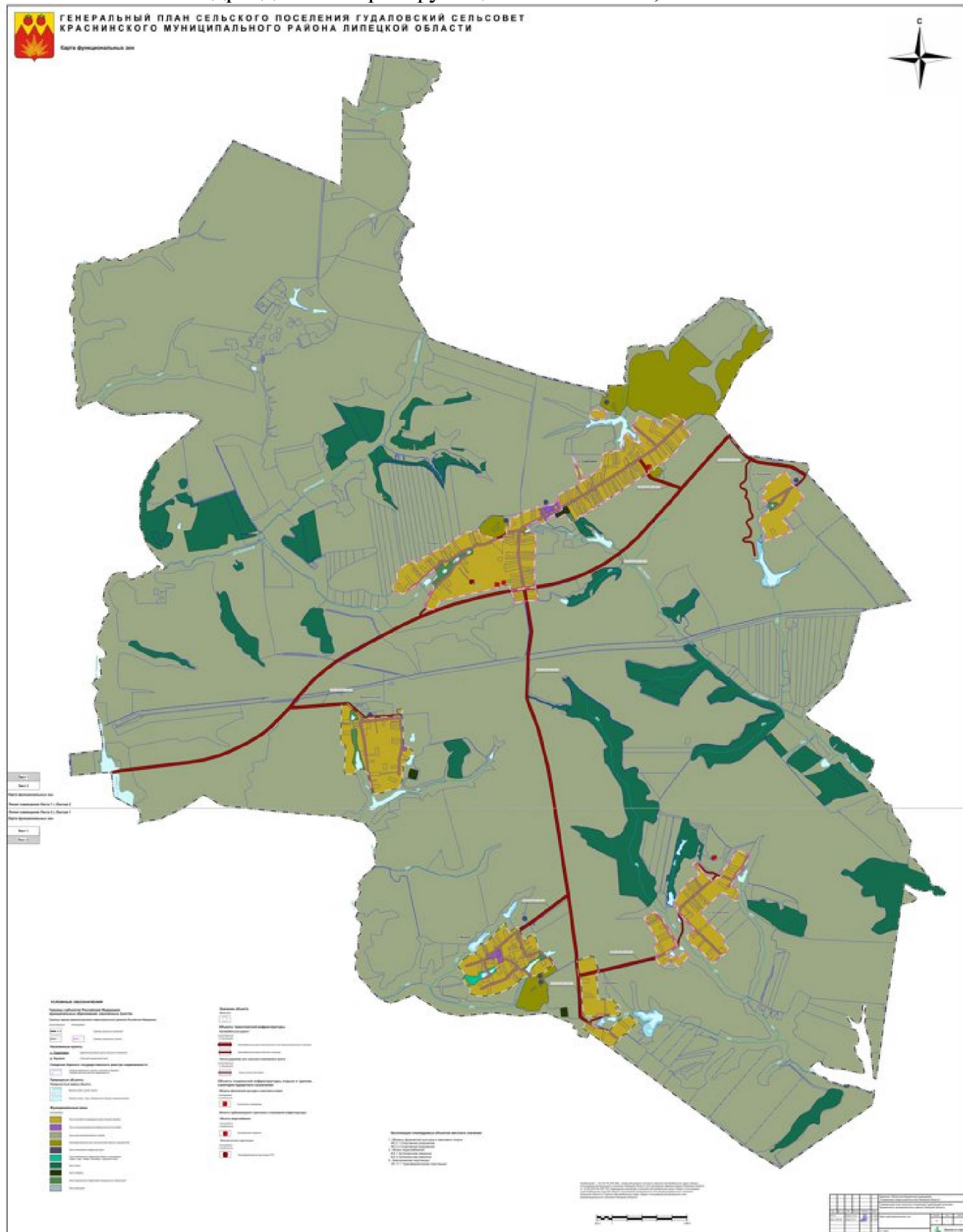
Раздел II. Графические материалы

Подраздел I. Карта границ населенных пунктов, М 1:10 000

3. Сведения о графическом описании местоположения границ населенных пунктов, входящих в состав поселения, и перечень координат характерных точек этих границ в системе координат, используемой для ведения Единого государственного реестра недвижимости, приведены в приложениях 1 - 7 к генеральному плану сельского поселения Гудаловский сельсовет Краснинского муниципального района Липецкой области.



Подраздел II. Карта функциональных зон, М 1:10 000



[illegible]

Приложение 1
к генеральному плану
сельского поселения Гудаловский сельсовет
Краснинского муниципального района
Липецкой области

ГРАФИЧЕСКОЕ ОПИСАНИЕ местоположения границ населенных пунктов, территориальных зон, особо охраняемых природных территорий, зон с особыми условиями использования территории					
граница населенного пункта деревня Дворики					
(наименование объекта, местоположение границ которого описано (далее - объект))					
Раздел 1					
Сведения об объекте					
№ п/п	Характеристики объекта			Описание характеристик	
1	2			3	
1.	Местоположение объекта			Липецкая область, Краснинский муниципальный район, сельское поселение Гудаловский сельсовет, деревня Дворики	
2.	Площадь объекта +/- величина погрешности определения площади (Р +/- Дельта Р)			351853 +/- 2076 м²	
3.	Иные характеристики объекта			-	
Раздел 2					
Сведения о местоположении границ объекта					
1. Система координат -					
2. Сведения о характерных точках границ объекта					
Обозначение характерных точек границ	Координаты, м		Метод определения координат характерной точки	Средняя квадратическая погрешность положения характерной точки (Mt), м	Описание обозначения точки на местности (при наличии)
	Х	У			
1	2	3	4	5	6
-	-	-	-	-	-
3. Сведения о характерных точках части (частей) границы объекта					

Обозначение характерных точек части границы	Координаты, м		Метод определения координат характерной точки	Средняя квадратическая погрешность положения характерной точки (Mt), м	Описание обозначения точки на местности (при наличии)		
	X	Y					
1	2	3	4	5	6		
-	-	-	-	-	-		
Раздел 3							
Сведения о местоположении измененных (уточненных) границ объекта							
1. Система координат МСК-48, зона 1							
2. Сведения о характерных точках границ объекта							
Обозначение характерных точек границ	Существующие координаты, м		Измененные (уточненные) координаты, м		Метод определения координат характерной точки	Средняя квадратическая погрешность положения характерной точки (Mt), м	Описание обозначения точки на местности (при наличии)
	X	Y	X	Y			
1	2	3	4	5	6	7	8
-	-	-	-	-	-	-	-
3. Сведения о характерных точках части (частей) границы объекта							
Обозначение характерных точек части границы	Существующие координаты, м		Измененные (уточненные) координаты, м		Метод определения координат характерной точки	Средняя квадратическая погрешность положения характерной точки (Mt), м	Описание обозначения точки на местности (при наличии)
	X	Y	X	Y			
1	2	3	4	5	6	7	8
Часть 1							
1	437079.42	1259377.01	437079.42	1259377.01	Картометрический метод	1.0	-
2	437105.18	1259467.41	437105.18	1259467.41	Картометрический метод	1.0	-

3	437111.96	1259491.20	437111.96	1259491.20	Картометрический метод	1.0	-
4	437130.39	1259554.14	437130.39	1259554.14	Картометрический метод	1.0	-
5	437130.39	1259580.84	437130.39	1259580.84	Картометрический метод	1.0	-
6	437123.40	1259598.64	437123.40	1259598.64	Картометрический метод	1.0	-
7	437106.87	1259611.99	437106.87	1259611.99	Картометрический метод	1.0	-
8	436943.53	1259667.05	436943.53	1259667.05	Картометрический метод	1.0	-
9	436935.89	1259668.94	436935.89	1259668.94	Картометрический метод	1.0	-
10	436924.07	1259658.55	436924.07	1259658.55	Картометрический метод	1.0	-
11	436912.93	1259646.43	436912.93	1259646.43	Картометрический метод	1.0	-
12	436844.74	1259630.86	436844.74	1259630.86	Картометрический метод	1.0	-
13	436837.99	1259637.61	436837.99	1259637.61	Картометрический метод	1.0	-
14	436709.19	1259648.95	436709.19	1259648.95	Картометрический метод	1.0	-
15	436561.09	1259656.67	436561.09	1259656.67	Картометрический метод	1.0	-
16	436558.83	1259738.44	436558.83	1259738.44	Картометрический метод	1.0	-
17	436558.50	1259795.77	436558.50	1259795.77	Картометрический метод	1.0	-
18	436550.48	1259862.41	436550.48	1259862.41	Картометрический метод	1.0	-
19	436522.98	1259869.16	436522.98	1259869.16	Картометрический метод	1.0	-
20	436511.89	1259879.30	436511.89	1259879.30	Картометрический метод	1.0	-
21	436499.83	1259900.52	436499.83	1259900.52	Картометрический метод	1.0	-

22	436477.12	1259927.65	436477.12	1259927.65	Картометрический метод	1.0	-
23	436471.37	1259934.53	436471.37	1259934.53	Картометрический метод	1.0	-
24	436455.42	1259952.74	436455.42	1259952.74	Картометрический метод	1.0	-
25	436442.11	1259939.67	436442.11	1259939.67	Картометрический метод	1.0	-
26	436457.86	1259920.54	436457.86	1259920.54	Картометрический метод	1.0	-
27	436457.38	1259899.31	436457.38	1259899.31	Картометрический метод	1.0	-
28	436443.87	1259893.04	436443.87	1259893.04	Картометрический метод	1.0	-
29	436404.80	1259896.42	436404.80	1259896.42	Картометрический метод	1.0	-
30	436399.01	1259921.50	436399.01	1259921.50	Картометрический метод	1.0	-
31	436405.28	1259939.84	436405.28	1259939.84	Картометрический метод	1.0	-
32	436391.77	1259950.45	436391.77	1259950.45	Картометрический метод	1.0	-
33	436379.23	1259949.00	436379.23	1259949.00	Картометрический метод	1.0	-
34	436366.69	1259948.04	436366.69	1259948.04	Картометрический метод	1.0	-
35	436352.99	1259941.92	436352.99	1259941.92	Картометрический метод	1.0	-
36	436342.08	1259936.70	436342.08	1259936.70	Картометрический метод	1.0	-
37	436347.09	1259660.72	436347.09	1259660.72	Картометрический метод	1.0	-
38	436347.39	1259644.13	436347.39	1259644.13	Картометрический метод	1.0	-
39	436335.33	1259640.27	436335.33	1259640.27	Картометрический метод	1.0	-
40	436322.31	1259621.45	436322.31	1259621.45	Картометрический метод	1.0	-

41	436322.31	1259610.84	436322.31	1259610.84	Картометрический метод	1.0	-
42	436334.37	1259561.88	436334.37	1259561.88	Картометрический метод	1.0	-
43	436336.30	1259512.67	436336.30	1259512.67	Картометрический метод	1.0	-
44	436346.38	1259466.28	436346.38	1259466.28	Картометрический метод	1.0	-
45	436348.36	1259457.20	436348.36	1259457.20	Картометрический метод	1.0	-
46	436723.75	1259435.22	436723.75	1259435.22	Картометрический метод	1.0	-
47	436859.69	1259425.86	436859.69	1259425.86	Картометрический метод	1.0	-
48	436856.34	1259401.14	436856.34	1259401.14	Картометрический метод	1.0	-
49	436869.25	1259394.18	436869.25	1259394.18	Картометрический метод	1.0	-
50	436880.05	1259393.19	436880.05	1259393.19	Картометрический метод	1.0	-
51	436966.79	1259383.53	436966.79	1259383.53	Картометрический метод	1.0	-
52	437068.47	1259373.59	437068.47	1259373.59	Картометрический метод	1.0	-
1	437079.42	1259377.01	437079.42	1259377.01	Картометрический метод	1.0	-
Часть 2							
53	436259.62	1259505.24	436259.62	1259505.24	Картометрический метод	1.0	-
54	436174.96	1259447.57	436174.96	1259447.57	Картометрический метод	1.0	-
55	436110.56	1259551.09	436110.56	1259551.09	Картометрический метод	1.0	-
56	435982.13	1259725.77	435982.13	1259725.77	Картометрический метод	1.0	-
57	435934.35	1259803.52	435934.35	1259803.52	Картометрический метод	1.0	-
58	435917.88	1259843.94	435917.88	1259843.94	Картометрический метод	1.0	-

59	435934.55	1259855.43	435934.55	1259855.43	Картометрический метод	1.0	-
60	436007.60	1259907.35	436007.60	1259907.35	Картометрический метод	1.0	-
61	436010.62	1259920.42	436010.62	1259920.42	Картометрический метод	1.0	-
62	436058.96	1259960.36	436058.96	1259960.36	Картометрический метод	1.0	-
63	436085.74	1259992.11	436085.74	1259992.11	Картометрический метод	1.0	-
64	436096.76	1260017.64	436096.76	1260017.64	Картометрический метод	1.0	-
65	436097.60	1260019.65	436097.60	1260019.65	Картометрический метод	1.0	-
66	436100.74	1260035.41	436100.74	1260035.41	Картометрический метод	1.0	-
67	436101.13	1260037.35	436101.13	1260037.35	Картометрический метод	1.0	-
68	436121.32	1260055.23	436121.32	1260055.23	Картометрический метод	1.0	-
69	436142.67	1260072.57	436142.67	1260072.57	Картометрический метод	1.0	-
70	436165.18	1260091.77	436165.18	1260091.77	Картометрический метод	1.0	-
71	436176.10	1260100.04	436176.10	1260100.04	Картометрический метод	1.0	-
72	436178.70	1260102.28	436178.70	1260102.28	Картометрический метод	1.0	-
73	436195.05	1260115.97	436195.05	1260115.97	Картометрический метод	1.0	-
74	436263.24	1260173.05	436263.24	1260173.05	Картометрический метод	1.0	-
75	436309.34	1260121.41	436309.34	1260121.41	Картометрический метод	1.0	-
76	436332.20	1260088.25	436332.20	1260088.25	Картометрический метод	1.0	-
77	436340.07	1260076.83	436340.07	1260076.83	Картометрический метод	1.0	-
78	436315.39	1260003.79	436315.39	1260003.79	Картометрический метод	1.0	-

79	436295.74	1259952.41	436295.74	1259952.41	Картометрический метод	1.0	-
80	436287.18	1259939.31	436287.18	1259939.31	Картометрический метод	1.0	-
81	436254.94	1259907.82	436254.94	1259907.82	Картометрический метод	1.0	-
82	436155.76	1259818.20	436155.76	1259818.20	Картометрический метод	1.0	-
83	436135.76	1259805.28	436135.76	1259805.28	Картометрический метод	1.0	-
84	436121.62	1259796.36	436121.62	1259796.36	Картометрический метод	1.0	-
85	436162.22	1259731.76	436162.22	1259731.76	Картометрический метод	1.0	-
86	436200.08	1259614.07	436200.08	1259614.07	Картометрический метод	1.0	-
87	436231.22	1259549.63	436231.22	1259549.63	Картометрический метод	1.0	-
53	436259.62	1259505.24	436259.62	1259505.24	Картометрический метод	1.0	-

ТЕКСТОВОЕ ОПИСАНИЕ

местоположения границ населенных пунктов, территориальных зон

Прохождение границы		Описание прохождения границы
от точки	до точки	
1	2	3
-	-	-

Приложение 2
к генеральному плану
сельского поселения Гудаловский сельсовет
Краснинского муниципального района
Липецкой области

ГРАФИЧЕСКОЕ ОПИСАНИЕ местоположения границ населенных пунктов, территориальных зон, особо охраняемых природных территорий, зон с особыми условиями использования территории					
граница населенного пункта деревня Колодезское (наименование объекта, местоположение границ которого описано (далее - объект))					
Раздел 1					
Сведения об объекте					
№ п/п	Характеристики объекта			Описание характеристик	
1	2			3	
1.	Местоположение объекта			Липецкая область, Краснинский муниципальный район, сельское поселение Гудаловский сельсовет, деревня Колодезское	
2.	Площадь объекта +/- величина погрешности определения площади (Р +/- Дельта Р)			726256 +/- 2982 м²	
3.	Иные характеристики объекта			-	
Раздел 2					
Сведения о местоположении границ объекта					
1. Система координат -					
2. Сведения о характерных точках границ объекта					
Обозначение характерных точек границ	Координаты, м		Метод определения координат характерной точки	Средняя квадратическая погрешность положения характерной точки (Mt), м	Описание обозначения точки на местности (при наличии)
	X	Y			
1	2	3	4	5	6
-	-	-	-	-	-
3. Сведения о характерных точках части (частей) границы объекта					

Обозначение характерных точек части границы	Координаты, м		Метод определения координат характерной точки	Средняя квадратическая погрешность положения характерной точки (Mt), м	Описание обозначения точки на местности (при наличии)
	X	Y			
1	2	3	4	5	6
-	-	-	-	-	-

Раздел 3

Сведения о местоположении измененных (уточненных) границ объекта

1. Система координат МСК-48, зона 1

2. Сведения о характерных точках границ объекта

Обозначение характерных точек границ	Существующие координаты, м		Измененные (уточненные) координаты, м		Метод определения координат характерной точки	Средняя квадратическая погрешность положения характерной точки (Mt), м	Описание обозначения точки на местности (при наличии)
	X	Y	X	Y			
1	2	3	4	5	6	7	8
-	-	-	-	-	-	-	-

3. Сведения о характерных точках части (частей) границы объекта

Обозначение характерных точек части границы	Существующие координаты, м		Измененные (уточненные) координаты, м		Метод определения координат характерной точки	Средняя квадратическая погрешность положения характерной точки (Mt), м	Описание обозначения точки на местности (при наличии)
	X	Y	X	Y			
1	2	3	4	5	6	7	8
Часть 1							
1	438349.70	1260910.95	438355.57	1261607.82	Картометрический метод	1.0	-
2	438387.85	1260962.97	438325.82	1261590.84	Картометрический метод	1.0	-
3	438354.33	1260986.47	438294.60	1261568.11	Картометрический метод	1.0	-

4	438308.48	1261003.42	438284.17	1261557.12	Картометрический метод	1.0	-
5	438247.98	1261044.84	438260.12	1261532.89	Картометрический метод	1.0	-
6	438181.32	1261101.49	438221.97	1261496.44	Картометрический метод	1.0	-
7	438165.14	1261137.71	438214.35	1261490.23	Картометрический метод	1.0	-
8	438129.30	1261170.27	438200.22	1261482.88	Картометрический метод	1.0	-
9	438115.43	1261170.27	438139.47	1261461.69	Картометрический метод	1.0	-
10	438150.88	1261206.87	438125.91	1261450.96	Картометрический метод	1.0	-
11	438169.38	1261232.30	438118.28	1261447.85	Картометрический метод	1.0	-
12	438190.57	1261286.82	438100.48	1261435.98	Картометрический метод	1.0	-
13	438210.21	1261286.54	438069.12	1261419.03	Картометрический метод	1.0	-
14	438217.16	1261286.44	437997.14	1261532.27	Картометрический метод	1.0	-
15	438264.16	1261311.29	437986.84	1261530.91	Картометрический метод	1.0	-
16	438315.03	1261349.63	437968.60	1261529.19	Картометрический метод	1.0	-
17	438372.82	1261406.46	437915.07	1261513.97	Картометрический метод	1.0	-
18	438484.18	1261462.53	437868.83	1261494.70	Картометрический метод	1.0	-
19	438537.33	1261493.18	437855.34	1261485.07	Картометрический метод	1.0	-
20	438523.63	1261536.75	437890.84	1261437.76	Картометрический метод	1.0	-
21	438494.24	1261628.90	437961.31	1261343.85	Картометрический метод	1.0	-
22	438471.20	1261672.01	437964.32	1261337.30	Картометрический метод	1.0	-

23	438441.77	1261656.74	437968.63	1261328.05	Картометрический метод	1.0	-
24	438437.17	1261654.42	437970.17	1261309.56	Картометрический метод	1.0	-
25	438417.56	1261643.22	437964.39	1261283.74	Картометрический метод	1.0	-
26	438325.82	1261590.84	437950.90	1261265.05	Картометрический метод	1.0	-
27	438294.60	1261568.11	437791.77	1261094.17	Картометрический метод	1.0	-
28	438276.49	1261549.03	437712.78	1261019.61	Картометрический метод	1.0	-
29	438269.97	1261541.18	437693.13	1261017.68	Картометрический метод	1.0	-
30	438242.59	1261508.19	437632.25	1261079.52	Картометрический метод	1.0	-
31	438219.08	1261487.96	437582.61	1261122.88	Картометрический метод	1.0	-
32	438144.34	1261462.81	437571.37	1261132.70	Картометрический метод	1.0	-
33	438138.94	1261460.99	437472.98	1261228.18	Картометрический метод	1.0	-
34	438130.06	1261452.44	437466.94	1261234.04	Картометрический метод	1.0	-
35	438128.53	1261450.97	437409.92	1261303.01	Картометрический метод	1.0	-
36	438069.19	1261416.48	437390.65	1261321.50	Картометрический метод	1.0	-
37	437997.14	1261532.27	437377.94	1261324.97	Картометрический метод	1.0	-
38	437986.84	1261530.91	437360.21	1261324.39	Картометрический метод	1.0	-
39	437968.60	1261529.19	437335.17	1261318.61	Картометрический метод	1.0	-
40	437915.07	1261513.97	437330.26	1261319.51	Картометрический метод	1.0	-
41	437868.83	1261494.70	437300.62	1261326.92	Картометрический метод	1.0	-

42	437855.34	1261485.07	437226.60	1261389.08	Картометрический метод	1.0	-
43	437961.31	1261343.85	437217.56	1261394.17	Картометрический метод	1.0	-
44	437964.32	1261337.30	437202.30	1261389.08	Картометрический метод	1.0	-
45	437968.63	1261328.05	437193.26	1261382.30	Картометрический метод	1.0	-
46	437970.17	1261309.56	437140.15	1261314.49	Картометрический метод	1.0	-
47	437964.39	1261283.74	437141.84	1261306.58	Картометрический метод	1.0	-
48	437950.90	1261265.05	437148.06	1261295.28	Картометрический метод	1.0	-
49	437791.77	1261094.17	437138.45	1261285.11	Картометрический метод	1.0	-
50	437712.78	1261019.61	437055.39	1261210.52	Картометрический метод	1.0	-
51	437693.13	1261017.68	437038.43	1261189.61	Картометрический метод	1.0	-
52	437632.25	1261079.52	437041.82	1261175.48	Картометрический метод	1.0	-
53	437571.37	1261132.70	437081.02	1261134.45	Картометрический метод	1.0	-
54	437466.94	1261234.04	437141.28	1261074.90	Картометрический метод	1.0	-
55	437409.92	1261303.01	437186.48	1261037.61	Картометрический метод	1.0	-
56	437390.65	1261321.50	437218.12	1260999.75	Картометрический метод	1.0	-
57	437377.94	1261324.97	437233.38	1260979.40	Картометрический метод	1.0	-
58	437360.21	1261324.39	437266.72	1260924.03	Картометрический метод	1.0	-
59	437335.17	1261318.61	437288.76	1260894.64	Картометрический метод	1.0	-
60	437303.57	1261324.39	437318.71	1260868.09	Картометрический метод	1.0	-

61	437278.91	1261344.24	437352.05	1260846.05	Картометрический метод	1.0	-
62	437228.82	1261387.01	437397.25	1260832.49	Картометрический метод	1.0	-
63	437217.64	1261391.63	437491.62	1260930.81	Картометрический метод	1.0	-
64	437205.70	1261387.01	437549.26	1260869.78	Картометрический метод	1.0	-
65	437192.98	1261378.91	437684.31	1260748.29	Картометрический метод	1.0	-
66	437142.51	1261313.99	437718.78	1260713.26	Картометрический метод	1.0	-
67	437141.35	1261304.36	437748.73	1260712.12	Картометрический метод	1.0	-
68	437150.32	1261291.77	437765.40	1260696.59	Картометрический метод	1.0	-
69	437144.86	1261288.01	437772.18	1260701.11	Картометрический метод	1.0	-
70	437142.41	1261286.62	437771.18	1260714.25	Картометрический метод	1.0	-
71	437140.75	1261284.94	437773.66	1260717.13	Картометрический метод	1.0	-
72	437050.80	1261203.98	437809.49	1260682.65	Картометрический метод	1.0	-
73	437038.86	1261186.26	437842.63	1260664.15	Картометрический метод	1.0	-
74	437041.17	1261173.16	437853.03	1260664.15	Картометрический метод	1.0	-
75	437138.27	1261077.21	437874.61	1260686.89	Картометрический метод	1.0	-
76	437141.87	1261074.10	437897.34	1260695.56	Картометрический метод	1.0	-
77	437186.82	1261035.21	437924.70	1260692.86	Картометрический метод	1.0	-
78	437216.49	1261002.07	437943.20	1260712.89	Картометрический метод	1.0	-
79	437232.72	1260978.45	437982.50	1260743.33	Картометрический метод	1.0	-

80	437269.28	1260917.88	438035.29	1260790.54	Картометрический метод	1.0	-
81	437300.49	1260879.93	438100.40	1260839.28	Картометрический метод	1.0	-
82	437351.76	1260843.90	438136.23	1260875.30	Картометрический метод	1.0	-
83	437385.88	1260829.00	438136.71	1260874.89	Картометрический метод	1.0	-
84	437490.06	1260927.50	438152.39	1260898.17	Картометрический метод	1.0	-
85	437564.43	1260853.92	438152.10	1260898.43	Картометрический метод	1.0	-
86	437690.90	1260739.00	438159.74	1260909.60	Картометрический метод	1.0	-
87	437702.19	1260726.88	438166.29	1260922.31	Картометрический метод	1.0	-
88	437703.23	1260725.77	438169.75	1260934.82	Картометрический метод	1.0	-
89	437705.66	1260723.15	438175.88	1260930.35	Картометрический метод	1.0	-
90	437706.51	1260722.24	438183.04	1260941.21	Картометрический метод	1.0	-
91	437715.49	1260712.62	438173.36	1260948.26	Картометрический метод	1.0	-
92	437721.33	1260709.37	438176.31	1260959.11	Картометрический метод	1.0	-
93	437750.50	1260710.80	438199.43	1260978.76	Картометрический метод	1.0	-
94	437759.40	1260700.56	438212.53	1260993.02	Картометрический метод	1.0	-
95	437765.82	1260693.17	438224.48	1261004.19	Картометрический метод	1.0	-
96	437770.86	1260696.57	438288.05	1260949.67	Картометрический метод	1.0	-
97	437771.47	1260701.25	438349.70	1260910.95	Картометрический метод	1.0	-
98	437772.50	1260706.90	438387.85	1260962.97	Картометрический метод	1.0	-

99	437771.18	1260714.25	438346.86	1260990.00	Картометрический метод	1.0	-
100	437773.66	1260717.13	438310.69	1261004.69	Картометрический метод	1.0	-
101	437809.49	1260682.65	438247.40	1261047.07	Картометрический метод	1.0	-
102	437842.63	1260664.15	438181.85	1261101.88	Картометрический метод	1.0	-
103	437853.03	1260664.15	438168.29	1261131.83	Картометрический метод	1.0	-
104	437874.61	1260686.89	438146.82	1261153.87	Картометрический метод	1.0	-
105	437897.34	1260695.56	438129.87	1261169.69	Картометрический метод	1.0	-
106	437924.70	1260692.86	438114.61	1261173.08	Картометрический метод	1.0	-
107	437943.20	1260712.89	438151.34	1261209.25	Картометрический метод	1.0	-
108	437982.50	1260743.33	438173.95	1261251.06	Картометрический метод	1.0	-
109	438035.29	1260790.54	438187.51	1261288.92	Картометрический метод	1.0	-
110	438100.40	1260839.28	438218.59	1261287.80	Картометрический метод	1.0	-
111	438136.24	1260875.31	438269.44	1261316.61	Картометрический метод	1.0	-
112	438184.90	1260942.65	438332.73	1261368.03	Картометрический метод	1.0	-
113	438176.31	1260959.11	438373.41	1261408.72	Картометрический метод	1.0	-
114	438199.43	1260978.76	438459.87	1261452.23	Картометрический метод	1.0	-
115	438212.53	1260993.02	438496.04	1261469.75	Картометрический метод	1.0	-
116	438224.48	1261004.19	438535.59	1261494.04	Картометрический метод	1.0	-
117	438288.05	1260949.67	438523.63	1261536.75	Картометрический метод	1.0	-

118	-	-	438493.19	1261623.90	Картометрический метод	1.0	-
119	-	-	438462.98	1261669.92	Картометрический метод	1.0	-
1	438349.70	1260910.95	438355.57	1261607.82	Картометрический метод	1.0	-
Часть 2							
120	437651.37	1260277.17	437144.53	1260854.45	Картометрический метод	1.0	-
121	437633.38	1260263.59	437184.64	1260826.76	Картометрический метод	1.0	-
122	437624.40	1260274.61	437171.65	1260788.90	Картометрический метод	1.0	-
123	437530.91	1260331.97	437141.13	1260748.22	Картометрический метод	1.0	-
124	437371.37	1260420.27	437124.18	1260737.48	Картометрический метод	1.0	-
125	437324.34	1260444.44	437116.27	1260736.92	Картометрический метод	1.0	-
126	437305.73	1260439.21	437104.97	1260721.66	Картометрический метод	1.0	-
127	437285.15	1260394.63	437110.49	1260710.32	Картометрический метод	1.0	-
128	437276.33	1260393.98	437149.14	1260677.26	Картометрический метод	1.0	-
129	437187.17	1260436.60	437114.81	1260620.61	Картометрический метод	1.0	-
130	437126.36	1260443.11	437103.83	1260602.50	Картометрический метод	1.0	-
131	437121.29	1260444.92	437166.00	1260554.97	Картометрический метод	1.0	-
132	437114.72	1260426.12	437219.12	1260642.27	Картометрический метод	1.0	-
133	437104.90	1260428.66	437258.25	1260697.86	Картометрический метод	1.0	-
134	437091.36	1260434.26	437281.70	1260699.27	Картометрический метод	1.0	-
135	437052.29	1260452.60	437301.74	1260691.92	Картометрический метод	1.0	-

136	437016.69	1260472.20	437358.26	1260660.26	Картометрический метод	1.0	-
137	436987.95	1260494.08	437403.61	1260633.51	Картометрический метод	1.0	-
138	437031.72	1260572.30	437474.81	1260593.39	Картометрический метод	1.0	-
139	437065.35	1260642.84	437598.56	1260528.41	Картометрический метод	1.0	-
140	436989.78	1260716.31	437629.07	1260509.76	Картометрический метод	1.0	-
141	437042.28	1260770.91	437647.72	1260496.20	Картометрический метод	1.0	-
142	437084.28	1260817.11	437720.05	1260417.65	Картометрический метод	1.0	-
143	437102.91	1260824.88	437666.37	1260305.20	Картометрический метод	1.0	-
144	437117.94	1260835.21	437649.98	1260278.08	Картометрический метод	1.0	-
145	437144.39	1260853.01	437633.38	1260263.59	Картометрический метод	1.0	-
146	437185.21	1260825.25	437624.40	1260274.61	Картометрический метод	1.0	-
147	437173.13	1260788.99	437530.91	1260331.97	Картометрический метод	1.0	-
148	437141.12	1260745.07	437371.37	1260420.27	Картометрический метод	1.0	-
149	437131.98	1260738.21	437324.34	1260444.44	Картометрический метод	1.0	-
150	437114.34	1260731.35	437305.73	1260439.21	Картометрический метод	1.0	-
151	437106.19	1260717.97	437285.15	1260394.63	Картометрический метод	1.0	-
152	437149.14	1260677.26	437276.33	1260393.98	Картометрический метод	1.0	-
153	437106.62	1260603.02	437187.17	1260436.60	Картометрический метод	1.0	-
154	437151.95	1260563.54	437126.36	1260443.11	Картометрический метод	1.0	-

155	437160.01	1260556.52	437116.84	1260427.26	Картометрический метод	1.0	-
156	437162.04	1260555.64	437112.50	1260424.34	Картометрический метод	1.0	-
157	437166.74	1260553.53	437091.36	1260434.26	Картометрический метод	1.0	-
158	437216.67	1260635.42	437052.29	1260452.60	Картометрический метод	1.0	-
159	437261.14	1260698.98	437016.69	1260472.20	Картометрический метод	1.0	-
160	437273.42	1260700.08	436987.95	1260494.08	Картометрический метод	1.0	-
161	437277.59	1260700.88	436992.52	1260504.11	Картометрический метод	1.0	-
162	437298.73	1260689.21	437064.85	1260645.94	Картометрический метод	1.0	-
163	437299.62	1260688.72	436989.78	1260716.31	Картометрический метод	1.0	-
164	437334.03	1260669.73	437042.28	1260770.91	Картометрический метод	1.0	-
165	437373.71	1260647.83	437084.28	1260817.11	Картометрический метод	1.0	-
166	437380.91	1260643.85	437103.84	1260826.76	Картометрический метод	1.0	-
167	437465.11	1260597.38	-	-	Картометрический метод	1.0	-
168	437556.97	1260548.90	-	-	Картометрический метод	1.0	-
169	437622.67	1260513.18	-	-	Картометрический метод	1.0	-
170	437646.27	1260495.96	-	-	Картометрический метод	1.0	-
171	437720.90	1260416.23	-	-	Картометрический метод	1.0	-
172	437719.69	1260413.06	-	-	Картометрический метод	1.0	-
173	437717.61	1260407.62	-	-	Картометрический метод	1.0	-

174	437706.03	1260377.32	-	-	Картометрический метод	1.0	-
175	437704.32	1260372.85	-	-	Картометрический метод	1.0	-
176	437666.68	1260300.77	-	-	Картометрический метод	1.0	-
120	437651.37	1260277.17	437144.53	1260854.45	Картометрический метод	1.0	-
<p style="text-align: center;">ТЕКСТОВОЕ ОПИСАНИЕ местоположения границ населенных пунктов, территориальных зон</p>							
Прохождение границы		Описание прохождения границы					
от точки	до точки						
1	2	3					
-	-	-					

Приложение 3
к генеральному плану
сельского поселения Гудаловский сельсовет
Краснинского муниципального района
Липецкой области

ГРАФИЧЕСКОЕ ОПИСАНИЕ местоположения границ населенных пунктов, территориальных зон, особо охраняемых природных территорий, зон с особыми условиями использования территории					
граница населенного пункта деревня Лаухино					
(наименование объекта, местоположение границ которого описано (далее - объект))					
Раздел 1					
Сведения об объекте					
№ п/п	Характеристики объекта			Описание характеристик	
1	2			3	
1.	Местоположение объекта			Липецкая область, Краснинский муниципальный район, сельское поселение Гудаловский сельсовет, деревня Лаухино	
2.	Площадь объекта +/- величина погрешности определения площади (Р +/- Дельта Р)			1364618 +/- 4088 м²	
3.	Иные характеристики объекта			-	
Раздел 2					
Сведения о местоположении границ объекта					
1. Система координат -					
2. Сведения о характерных точках границ объекта					
Обозначение характерных точек границ	Координаты, м		Метод определения координат характерной точки	Средняя квадратическая погрешность положения характерной точки (Mt), м	Описание обозначения точки на местности (при наличии)
	X	Y			
1	2	3	4	5	6
-	-	-	-	-	-
3. Сведения о характерных точках части (частей) границы объекта					

Обозначение характерных точек части границы	Координаты, м		Метод определения координат характерной точки	Средняя квадратическая погрешность положения характерной точки (Mt), м	Описание обозначения точки на местности (при наличии)		
	X	Y					
1	2	3	4	5	6		
-	-	-	-	-	-		
Раздел 3							
Сведения о местоположении измененных (уточненных) границ объекта							
1. Система координат МСК-48, зона 1							
2. Сведения о характерных точках границ объекта							
Обозначение характерных точек границ	Существующие координаты, м		Измененные (уточненные) координаты, м		Метод определения координат характерной точки	Средняя квадратическая погрешность положения характерной точки (Mt), м	Описание обозначения точки на местности (при наличии)
	X	Y	X	Y			
1	2	3	4	5	6	7	8
-	-	-	-	-	-	-	-
3. Сведения о характерных точках части (частей) границы объекта							
Обозначение характерных точек части границы	Существующие координаты, м		Измененные (уточненные) координаты, м		Метод определения координат характерной точки	Средняя квадратическая погрешность положения характерной точки (Mt), м	Описание обозначения точки на местности (при наличии)
	X	Y	X	Y			
1	2	3	4	5	6	7	8
Часть 1							
1	442468.15	1257416.75	443170.21	1259125.32	Картометрический метод	1.0	-
2	442477.57	1257432.37	443166.98	1259127.39	Картометрический метод	1.0	-

3	442503.38	1257475.18	443097.82	1259164.60	Картометрический метод	1.0	-
4	442511.41	1257495.28	443087.64	1259170.10	Картометрический метод	1.0	-
5	442519.70	1257516.04	443061.88	1259184.00	Картометрический метод	1.0	-
6	442550.01	1257570.28	442999.92	1259068.14	Картометрический метод	1.0	-
7	442568.16	1257602.76	442991.97	1259072.96	Картометрический метод	1.0	-
8	442583.19	1257629.64	442938.52	1258972.56	Картометрический метод	1.0	-
9	442596.24	1257649.04	442911.49	1258980.69	Картометрический метод	1.0	-
10	442653.58	1257734.27	442905.47	1258979.18	Картометрический метод	1.0	-
11	442660.05	1257743.88	442901.80	1258971.45	Картометрический метод	1.0	-
12	442706.81	1257812.94	442900.46	1258968.77	Картометрический метод	1.0	-
13	442713.51	1257823.76	442898.00	1258963.12	Картометрический метод	1.0	-
14	442737.84	1257863.05	442882.41	1258928.16	Картометрический метод	1.0	-
15	442767.91	1257983.82	442875.80	1258931.69	Картометрический метод	1.0	-
16	442775.07	1258022.96	442866.91	1258911.62	Картометрический метод	1.0	-
17	442799.66	1258072.60	442874.27	1258874.93	Картометрический метод	1.0	-
18	442799.30	1258072.54	442894.54	1258868.26	Картометрический метод	1.0	-
19	442779.84	1258069.44	442907.84	1258863.89	Картометрический метод	1.0	-
20	442771.97	1258069.16	442917.72	1258860.04	Картометрический метод	1.0	-
21	442739.75	1258069.26	442840.87	1258708.03	Картометрический метод	1.0	-

22	442742.14	1258080.72	442835.50	1258704.08	Картометрический метод	1.0	-
23	442709.20	1258167.11	442826.01	1258713.18	Картометрический метод	1.0	-
24	442675.33	1258289.74	442809.90	1258730.33	Картометрический метод	1.0	-
25	442673.37	1258296.62	442795.48	1258743.05	Картометрический метод	1.0	-
26	442649.54	1258390.98	442771.70	1258756.58	Картометрический метод	1.0	-
27	442707.83	1258396.63	442769.27	1258765.39	Картометрический метод	1.0	-
28	442731.39	1258431.26	442763.17	1258783.75	Картометрический метод	1.0	-
29	442740.19	1258444.19	442764.07	1258794.34	Картометрический метод	1.0	-
30	442743.76	1258449.44	442765.43	1258802.12	Картометрический метод	1.0	-
31	442750.56	1258445.49	442723.19	1258816.24	Картометрический метод	1.0	-
32	442754.60	1258443.50	442660.47	1258827.54	Картометрический метод	1.0	-
33	442777.03	1258433.50	442596.62	1258828.67	Картометрический метод	1.0	-
34	442805.14	1258429.64	442497.78	1258824.06	Картометрический метод	1.0	-
35	442838.56	1258432.51	442484.09	1258822.96	Картометрический метод	1.0	-
36	442832.35	1258458.28	442446.08	1258819.88	Картометрический метод	1.0	-
37	442832.83	1258470.21	442418.72	1258817.68	Картометрический метод	1.0	-
38	442842.38	1258494.56	442371.51	1258809.11	Картометрический метод	1.0	-
39	442945.33	1258483.53	442233.31	1258805.77	Картометрический метод	1.0	-
40	442956.22	1258557.60	442140.00	1258812.10	Картометрический метод	1.0	-

41	442966.70	1258576.06	442039.51	1258826.30	Картометрический метод	1.0	-
42	442971.74	1258593.47	442015.90	1258653.57	Картометрический метод	1.0	-
43	442978.85	1258598.88	441997.07	1258515.06	Картометрический метод	1.0	-
44	442993.04	1258599.31	441997.64	1258489.06	Картометрический метод	1.0	-
45	443000.66	1258595.44	442057.54	1258474.37	Картометрический метод	1.0	-
46	443017.17	1258639.46	441846.20	1257558.96	Картометрический метод	1.0	-
47	443037.12	1258692.65	441776.13	1257514.88	Картометрический метод	1.0	-
48	443066.24	1258778.09	441721.89	1257475.33	Картометрический метод	1.0	-
49	443075.81	1258811.38	441764.26	1257360.62	Картометрический метод	1.0	-
50	443086.36	1258839.11	441819.08	1257367.96	Картометрический метод	1.0	-
51	443093.71	1258874.50	441870.50	1257392.83	Картометрический метод	1.0	-
52	443097.22	1258907.19	441944.52	1257427.30	Картометрический метод	1.0	-
53	443104.69	1258961.12	442005.55	1257467.42	Картометрический метод	1.0	-
54	443113.79	1259013.40	442021.37	1257471.37	Картометрический метод	1.0	-
55	443133.22	1259062.34	442043.98	1257467.98	Картометрический метод	1.0	-
56	443170.21	1259125.32	442061.49	1257452.16	Картометрический метод	1.0	-
57	443166.98	1259127.39	442076.75	1257441.42	Картометрический метод	1.0	-
58	443097.82	1259164.60	442092.57	1257442.55	Картометрический метод	1.0	-
59	443087.64	1259170.10	442110.65	1257456.11	Картометрический метод	1.0	-

60	443061.88	1259184.00	442167.73	1257520.53	Картометрический метод	1.0	-
61	442999.92	1259068.14	442197.68	1257499.63	Картометрический метод	1.0	-
62	442991.97	1259072.96	442212.93	1257512.06	Картометрический метод	1.0	-
63	442938.52	1258972.56	442217.45	1257512.06	Картометрический метод	1.0	-
64	442911.49	1258980.69	442262.09	1257476.46	Картометрический метод	1.0	-
65	442905.47	1258979.18	442220.28	1257427.30	Картометрический метод	1.0	-
66	442901.80	1258971.45	442159.25	1257365.14	Картометрический метод	1.0	-
67	442900.46	1258968.77	442117.44	1257320.50	Картометрический метод	1.0	-
68	442875.80	1258931.69	442099.35	1257302.98	Картометрический метод	1.0	-
69	442866.91	1258911.62	442082.88	1257276.52	Картометрический метод	1.0	-
70	442874.27	1258874.93	442009.61	1257175.31	Картометрический метод	1.0	-
71	442894.54	1258868.26	441937.07	1257063.27	Картометрический метод	1.0	-
72	442907.84	1258863.89	441940.75	1257054.26	Картометрический метод	1.0	-
73	442917.07	1258859.47	441955.98	1256995.27	Картометрический метод	1.0	-
74	442837.50	1258701.95	441973.16	1256961.86	Картометрический метод	1.0	-
75	442826.01	1258713.18	442000.89	1256932.44	Картометрический метод	1.0	-
76	442795.29	1258742.82	442004.30	1256928.83	Картометрический метод	1.0	-
77	442771.56	1258756.32	442036.17	1256925.11	Картометрический метод	1.0	-
78	442761.38	1258784.61	442050.32	1256930.09	Картометрический метод	1.0	-

79	442766.37	1258799.82	442089.63	1256961.86	Картометрический метод	1.0	-
80	442724.10	1258814.16	442107.70	1256975.23	Картометрический метод	1.0	-
81	442636.79	1258828.96	442122.15	1256985.92	Картометрический метод	1.0	-
82	442504.85	1258824.63	442170.30	1256983.34	Картометрический метод	1.0	-
83	442497.78	1258824.06	442211.35	1256985.73	Картометрический метод	1.0	-
84	442484.09	1258822.96	442226.13	1256989.92	Картометрический метод	1.0	-
85	442446.08	1258819.88	442235.69	1256995.42	Картометрический метод	1.0	-
86	442418.72	1258817.68	442285.06	1257044.79	Картометрический метод	1.0	-
87	442371.51	1258809.11	442290.83	1257050.56	Картометрический метод	1.0	-
88	442233.31	1258805.77	442308.03	1257072.32	Картометрический метод	1.0	-
89	442140.00	1258812.10	442347.86	1257122.72	Картометрический метод	1.0	-
90	442039.51	1258826.30	442351.16	1257129.05	Картометрический метод	1.0	-
91	442038.79	1258826.41	442377.46	1257179.52	Картометрический метод	1.0	-
92	442018.75	1258674.76	442376.53	1257187.69	Картометрический метод	1.0	-
93	442018.30	1258671.53	442373.64	1257212.94	Картометрический метод	1.0	-
94	442015.90	1258653.57	442360.72	1257224.82	Картометрический метод	1.0	-
95	441996.64	1258509.12	442349.77	1257234.89	Картометрический метод	1.0	-
96	441999.11	1258508.77	442350.73	1257250.17	Картометрический метод	1.0	-
97	441996.22	1258488.30	442351.52	1257251.17	Картометрический метод	1.0	-

98	442054.79	1258473.08	442395.94	1257307.59	Картометрический метод	1.0	-
99	441845.72	1257556.61	442402.25	1257315.61	Картометрический метод	1.0	-
100	441788.44	1257523.20	442439.24	1257363.49	Картометрический метод	1.0	-
101	441721.85	1257471.49	442440.94	1257365.68	Картометрический метод	1.0	-
102	441739.19	1257418.45	442443.58	1257370.64	Картометрический метод	1.0	-
103	441761.71	1257363.29	442468.15	1257416.75	Картометрический метод	1.0	-
104	441784.36	1257360.50	442477.57	1257432.37	Картометрический метод	1.0	-
105	441821.11	1257367.64	442503.38	1257475.18	Картометрический метод	1.0	-
106	441900.35	1257404.39	442511.41	1257495.28	Картометрический метод	1.0	-
107	441923.04	1257414.84	442519.70	1257516.04	Картометрический метод	1.0	-
108	441958.16	1257434.95	442550.01	1257570.28	Картометрический метод	1.0	-
109	441978.64	1257448.54	442568.16	1257602.76	Картометрический метод	1.0	-
110	442000.97	1257461.52	442583.19	1257629.64	Картометрический метод	1.0	-
111	442020.55	1257468.94	442596.24	1257649.04	Картометрический метод	1.0	-
112	442036.30	1257468.82	442653.58	1257734.27	Картометрический метод	1.0	-
113	442070.54	1257443.01	442660.05	1257743.88	Картометрический метод	1.0	-
114	442090.08	1257439.67	442706.81	1257812.94	Картометрический метод	1.0	-
115	442110.45	1257453.90	442713.51	1257823.76	Картометрический метод	1.0	-
116	442169.21	1257520.28	442717.11	1257823.24	Картометрический метод	1.0	-

117	442197.21	1257499.58	442733.06	1257846.74	Картометрический метод	1.0	-
118	442208.96	1257506.97	442748.52	1257886.76	Картометрический метод	1.0	-
119	442218.06	1257511.62	442764.47	1257951.61	Картометрический метод	1.0	-
120	442260.09	1257475.51	442777.42	1258021.69	Картометрический метод	1.0	-
121	442220.08	1257427.02	442795.50	1258061.02	Картометрический метод	1.0	-
122	442158.58	1257362.22	442799.44	1258072.83	Картометрический метод	1.0	-
123	442101.68	1257302.49	442799.30	1258072.54	Картометрический метод	1.0	-
124	442082.88	1257276.52	442779.84	1258069.44	Картометрический метод	1.0	-
125	442009.61	1257175.31	442771.97	1258069.16	Картометрический метод	1.0	-
126	441937.07	1257063.27	442749.57	1258076.29	Картометрический метод	1.0	-
127	441940.75	1257054.26	442744.46	1258079.83	Картометрический метод	1.0	-
128	441955.98	1256995.27	442741.79	1258081.66	Картометрический метод	1.0	-
129	441973.16	1256961.86	442732.59	1258106.49	Картометрический метод	1.0	-
130	442000.89	1256932.44	442709.20	1258167.11	Картометрический метод	1.0	-
131	442004.30	1256928.83	442680.08	1258273.08	Картометрический метод	1.0	-
132	442036.17	1256925.11	442673.66	1258295.62	Картометрический метод	1.0	-
133	442050.32	1256930.09	442671.87	1258301.90	Картометрический метод	1.0	-
134	442089.63	1256961.86	442655.74	1258358.52	Картометрический метод	1.0	-
135	442107.70	1256975.23	442650.34	1258386.82	Картометрический метод	1.0	-

136	442122.15	1256985.92	442647.91	1258391.21	Картометрический метод	1.0	-
137	442170.30	1256983.34	442706.66	1258398.37	Картометрический метод	1.0	-
138	442211.35	1256985.73	442731.39	1258431.26	Картометрический метод	1.0	-
139	442226.13	1256989.92	442740.19	1258444.19	Картометрический метод	1.0	-
140	442235.69	1256995.42	442744.52	1258450.36	Картометрический метод	1.0	-
141	442285.06	1257044.79	442751.06	1258445.24	Картометрический метод	1.0	-
142	442290.83	1257050.56	442763.63	1258439.03	Картометрический метод	1.0	-
143	442308.03	1257072.32	442777.03	1258433.48	Картометрический метод	1.0	-
144	442347.86	1257122.72	442805.14	1258429.64	Картометрический метод	1.0	-
145	442351.16	1257129.05	442838.56	1258432.51	Картометрический метод	1.0	-
146	442377.46	1257179.52	442832.35	1258458.28	Картометрический метод	1.0	-
147	442376.53	1257187.69	442832.67	1258466.19	Картометрический метод	1.0	-
148	442373.64	1257212.94	442843.13	1258496.13	Картометрический метод	1.0	-
149	442360.72	1257224.82	442870.64	1258492.80	Картометрический метод	1.0	-
150	442349.77	1257234.89	442883.16	1258490.71	Картометрический метод	1.0	-
151	442350.73	1257250.17	442945.97	1258484.83	Картометрический метод	1.0	-
152	442351.52	1257251.17	442956.71	1258552.64	Картометрический метод	1.0	-
153	442395.94	1257307.59	442965.75	1258582.58	Картометрический метод	1.0	-
154	442402.25	1257315.61	442974.79	1258598.41	Картометрический метод	1.0	-

155	442439.24	1257363.49	442986.09	1258601.23	Картометрический метод	1.0	-
156	442440.94	1257365.68	442993.44	1258600.10	Картометрический метод	1.0	-
157	442443.58	1257370.64	443001.35	1258597.27	Картометрический метод	1.0	-
158	-	-	443017.17	1258639.46	Картометрический метод	1.0	-
159	-	-	443037.12	1258692.65	Картометрический метод	1.0	-
160	-	-	443066.24	1258778.09	Картометрический метод	1.0	-
161	-	-	443075.81	1258811.38	Картометрический метод	1.0	-
162	-	-	443086.36	1258839.11	Картометрический метод	1.0	-
163	-	-	443093.71	1258874.50	Картометрический метод	1.0	-
164	-	-	443094.24	1258879.47	Картометрический метод	1.0	-
165	-	-	443097.22	1258907.19	Картометрический метод	1.0	-
166	-	-	443104.69	1258961.12	Картометрический метод	1.0	-
167	-	-	443113.79	1259013.40	Картометрический метод	1.0	-
168	-	-	443133.22	1259062.34	Картометрический метод	1.0	-
1	442468.15	1257416.75	443170.21	1259125.32	Картометрический метод	1.0	-
Часть 2							
169	441979.78	1258511.49	441951.96	1258850.39	Картометрический метод	1.0	-
170	441977.31	1258511.84	442002.28	1258834.89	Картометрический метод	1.0	-
171	441969.68	1258513.22	442026.15	1258828.69	Картометрический метод	1.0	-
172	441827.58	1258544.68	441981.39	1258514.42	Картометрический метод	1.0	-

173	441820.72	1258551.49	441970.66	1258515.84	Картометрический метод	1.0	-
174	441838.39	1258682.40	441969.25	1258510.47	Картометрический метод	1.0	-
175	441841.86	1258695.56	441847.90	1258540.84	Картометрический метод	1.0	-
176	441844.92	1258707.60	441823.74	1258547.62	Картометрический метод	1.0	-
177	441847.10	1258715.91	441822.61	1258551.15	Картометрический метод	1.0	-
178	441847.12	1258720.85	441839.28	1258686.77	Картометрический метод	1.0	-
179	441850.90	1258738.66	441847.10	1258715.91	Картометрический метод	1.0	-
180	441850.64	1258794.72	441847.12	1258720.85	Картометрический метод	1.0	-
181	441848.75	1258851.80	441850.90	1258738.66	Картометрический метод	1.0	-
182	441851.39	1258852.17	441850.64	1258794.72	Картометрический метод	1.0	-
183	441888.69	1258857.45	441848.75	1258851.80	Картометрический метод	1.0	-
184	441951.96	1258850.39	441851.39	1258852.17	Картометрический метод	1.0	-
185	442002.28	1258834.89	441888.69	1258857.45	Картометрический метод	1.0	-
186	442022.02	1258829.70	-	-	Картометрический метод	1.0	-
187	442002.26	1258680.04	-	-	Картометрический метод	1.0	-
188	442000.58	1258667.37	-	-	Картометрический метод	1.0	-
169	441979.78	1258511.49	441951.96	1258850.39	Картометрический метод	1.0	-

ТЕКСТОВОЕ ОПИСАНИЕ

местоположения границ населенных пунктов, территориальных зон

Прохождение границы		Описание прохождения границы
от точки	до точки	
1	2	3
-	-	-

Приложение 4
к генеральному плану
сельского поселения Гудаловский сельсовет
Краснинского муниципального района
Липецкой области

ГРАФИЧЕСКОЕ ОПИСАНИЕ местоположения границ населенных пунктов, территориальных зон, особо охраняемых природных территорий, зон с особыми условиями использования территории				
граница населенного пункта деревня Лукошкино				
(наименование объекта, местоположение границ которого описано (далее - объект))				
Раздел 1				
Сведения об объекте				
№ п/п	Характеристики объекта	Описание характеристик		
1	2	3		
1.	Местоположение объекта	Липецкая область, Краснинский муниципальный район, сельское поселение Гудаловский сельсовет, деревня Лукошкино		
2.	Площадь объекта +/- величина погрешности определения площади (Р +/- Дельта Р)	299789 +/- 1916 м²		
3.	Иные характеристики объекта	-		
Раздел 2				
Сведения о местоположении границ объекта				
1. Система координат -				
2. Сведения о характерных точках границ объекта				
Обозначение характерных точек границ	Координаты, м	Метод определения координат характерной точки	Средняя квадратическая погрешность положения характерной	Описание обозначения точки на местности (при наличии)

	X	Y		точки (Mt), м	
1	2	3	4	5	6
-	-	-	-	-	-

3. Сведения о характерных точках части (частей) границы объекта

Обозначение характерных точек части границы	Координаты, м		Метод определения координат характерной точки	Средняя квадратическая погрешность положения характерной точки (Mt), м	Описание обозначения точки на местности (при наличии)
	X	Y			
1	2	3	4	5	6
-	-	-	-	-	-

Раздел 3

Сведения о местоположении измененных (уточненных) границ объекта

1. Система координат МСК-48, зона 1

2. Сведения о характерных точках границ объекта

Обозначение характерных точек границ	Существующие координаты, м		Измененные (уточненные) координаты, м		Метод определения координат характерной точки	Средняя квадратическая погрешность положения характерной точки (Mt), м	Описание обозначения точки на местности (при наличии)
	X	Y	X	Y			
1	2	3	4	5	6	7	8
1	443233.23	1262382.71	442963.25	1261819.12	Картометрический метод	1.0	-
2	443222.05	1262382.49	442980.88	1261829.86	Картометрический метод	1.0	-
3	443202.27	1262368.31	442993.21	1261844.42	Картометрический метод	1.0	-
4	443133.06	1262299.09	443007.10	1261860.82	Картометрический метод	1.0	-

5	443106.84	1262277.81	443007.34	1261861.39	Картометрический метод	1.0	-
6	443099.96	1262267.50	443010.97	1261870.06	Картометрический метод	1.0	-
7	443083.19	1262269.22	443015.70	1261897.57	Картометрический метод	1.0	-
8	443070.73	1262265.35	443035.04	1261922.08	Картометрический метод	1.0	-
9	443063.25	1262259.07	443042.35	1261923.37	Картометрический метод	1.0	-
10	443058.69	1262255.24	443051.38	1261919.93	Картометрический метод	1.0	-
11	442980.88	1262175.71	443074.59	1261901.73	Картометрический метод	1.0	-
12	442948.21	1262135.95	443086.20	1261892.63	Картометрический метод	1.0	-
13	442924.13	1262105.43	443114.33	1261895.61	Картометрический метод	1.0	-
14	442853.20	1262165.40	443122.74	1261896.50	Картометрический метод	1.0	-
15	442768.51	1262229.02	443138.22	1261906.00	Картометрический метод	1.0	-
16	442765.20	1262221.37	443142.92	1261903.55	Картометрический метод	1.0	-
17	442758.19	1262205.16	443160.28	1261894.49	Картометрический метод	1.0	-
18	442739.07	1262147.03	443174.33	1261876.08	Картометрический метод	1.0	-
19	442736.27	1262138.53	443180.78	1261839.97	Картометрический метод	1.0	-
20	442732.87	1262128.93	443186.37	1261833.52	Картометрический метод	1.0	-
21	442702.31	1262042.66	443249.13	1261828.36	Картометрический метод	1.0	-
22	442699.03	1262033.50	443259.88	1261833.52	Картометрический метод	1.0	-
23	442697.12	1262034.38	443291.69	1261884.67	Картометрический метод	1.0	-

24	442689.99	1262017.98	443359.19	1261853.08	Картометрический метод	1.0	-
25	442680.05	1261995.19	443567.69	1262131.65	Картометрический метод	1.0	-
26	442684.50	1261992.96	443524.70	1262169.48	Картометрический метод	1.0	-
27	442642.98	1261877.15	443449.89	1262219.35	Картометрический метод	1.0	-
28	442675.22	1261884.03	443425.82	1262230.10	Картометрический метод	1.0	-
29	442720.79	1261884.89	443403.47	1262226.44	Картометрический метод	1.0	-
30	442740.37	1261880.46	443363.98	1262253.23	Картометрический метод	1.0	-
31	442748.30	1261878.66	443370.66	1262263.28	Картометрический метод	1.0	-
32	442777.13	1261862.14	443366.90	1262265.79	Картометрический метод	1.0	-
33	442789.57	1261855.01	443361.36	1262269.50	Картометрический метод	1.0	-
34	442791.85	1261854.16	443359.87	1262270.49	Картометрический метод	1.0	-
35	442815.37	1261845.34	443357.78	1262279.00	Картометрический метод	1.0	-
36	442836.43	1261830.72	443356.07	1262289.34	Картометрический метод	1.0	-
37	442848.47	1261817.61	443233.23	1262382.71	Картометрический метод	1.0	-
38	442853.77	1261815.03	443222.05	1262382.49	Картометрический метод	1.0	-
39	442864.38	1261809.87	443202.27	1262368.31	Картометрический метод	1.0	-
40	442875.33	1261807.01	443133.06	1262299.09	Картометрический метод	1.0	-
41	442894.04	1261802.13	443106.84	1262277.81	Картометрический метод	1.0	-
42	442921.12	1261802.56	443099.96	1262267.50	Картометрический метод	1.0	-

43	442963.25	1261819.12	443083.19	1262269.22	Картометрический метод	1.0	-
44	442980.88	1261829.86	443070.73	1262265.35	Картометрический метод	1.0	-
45	442993.21	1261844.42	443063.25	1262259.07	Картометрический метод	1.0	-
46	443007.10	1261860.82	443058.69	1262255.24	Картометрический метод	1.0	-
47	443007.34	1261861.39	443049.65	1262246.00	Картометрический метод	1.0	-
48	443010.97	1261870.06	442980.88	1262175.71	Картометрический метод	1.0	-
49	443015.70	1261897.57	442961.36	1262151.95	Картометрический метод	1.0	-
50	443035.04	1261922.08	442948.21	1262135.95	Картометрический метод	1.0	-
51	443042.35	1261923.37	442924.13	1262105.43	Картометрический метод	1.0	-
52	443051.38	1261919.93	442853.20	1262165.40	Картометрический метод	1.0	-
53	443074.59	1261901.73	442768.51	1262229.02	Картометрический метод	1.0	-
54	443086.20	1261892.63	442765.20	1262221.37	Картометрический метод	1.0	-
55	443114.33	1261895.61	442758.19	1262205.16	Картометрический метод	1.0	-
56	443122.74	1261896.50	442739.07	1262147.03	Картометрический метод	1.0	-
57	443138.22	1261906.00	442736.27	1262138.53	Картометрический метод	1.0	-
58	443142.92	1261903.55	442732.87	1262128.93	Картометрический метод	1.0	-
59	443160.28	1261894.49	442702.31	1262042.66	Картометрический метод	1.0	-
60	443174.33	1261876.08	442699.04	1262033.50	Картометрический метод	1.0	-
61	443180.78	1261839.97	442697.12	1262034.38	Картометрический метод	1.0	-

62	443186.37	1261833.52	442689.99	1262017.98	Картометрический метод	1.0	-
63	443249.13	1261828.36	442680.05	1261995.19	Картометрический метод	1.0	-
64	443259.88	1261833.52	442684.49	1261992.96	Картометрический метод	1.0	-
65	443291.69	1261884.67	442642.98	1261877.15	Картометрический метод	1.0	-
66	443359.19	1261853.08	442675.22	1261884.03	Картометрический метод	1.0	-
67	443567.69	1262131.65	442720.79	1261884.89	Картометрический метод	1.0	-
68	443524.70	1262169.48	442740.37	1261880.46	Картометрический метод	1.0	-
69	443449.89	1262219.35	442748.30	1261878.66	Картометрический метод	1.0	-
70	443425.82	1262230.10	442777.13	1261862.14	Картометрический метод	1.0	-
71	443403.47	1262226.44	442789.57	1261855.01	Картометрический метод	1.0	-
72	443363.98	1262253.23	442815.37	1261845.34	Картометрический метод	1.0	-
73	443370.66	1262263.28	442836.43	1261830.72	Картометрический метод	1.0	-
74	443366.90	1262265.79	442848.47	1261817.61	Картометрический метод	1.0	-
75	443361.36	1262269.50	442853.77	1261815.03	Картометрический метод	1.0	-
76	443359.87	1262270.49	442864.38	1261809.87	Картометрический метод	1.0	-
77	443357.78	1262279.00	442875.33	1261807.01	Картометрический метод	1.0	-
78	443356.07	1262289.34	442894.04	1261802.13	Картометрический метод	1.0	-
79	-	-	442921.12	1261802.56	Картометрический метод	1.0	-
1	443233.23	1262382.71	442963.25	1261819.12	Картометрический метод	1.0	-

3. Сведения о характерных точках части (частей) границы объекта

Обозначение характерных точек части границы	Существующие координаты, м		Измененные (уточненные) координаты, м		Метод определения координат характерной точки	Средняя квадратическая погрешность положения характерной точки (Mt), м	Описание обозначения точки на местности (при наличии)
	X	Y	X	Y			
1	2	3	4	5	6	7	8
-	-	-	-	-	-	-	-
<div>ТЕКСТОВОЕ ОПИСАНИЕ</div> <div>местоположения границ населенных пунктов, территориальных зон</div>							
Прохождение границы		Описание прохождения границы					
от точки	до точки						
1	2	3					
-	-	-					

Приложение 5
к генеральному плану
сельского поселения Гудаловский сельсовет
Краснинского муниципального района
Липецкой области

ГРАФИЧЕСКОЕ ОПИСАНИЕ местоположения границ населенных пунктов, территориальных зон, особо охраняемых природных территорий, зон с особыми условиями использования территории					
граница населенного пункта деревня Морево					
(наименование объекта, местоположение границ которого описано (далее - объект))					
Раздел 1					
Сведения об объекте					
№ п/п	Характеристики объекта		Описание характеристик		
1	2		3		
1.	Местоположение объекта		Липецкая область, Краснинский муниципальный район, сельское поселение Гудаловский сельсовет, деревня Морево		
2.	Площадь объекта +/- величина погрешности определения площади (Р +/- Дельта Р)		689314 +/- 2905 м²		
3.	Иные характеристики объекта		-		
Раздел 2					
Сведения о местоположении границ объекта					
1. Система координат -					
2. Сведения о характерных точках границ объекта					
Обозначение характерных точек границ	Координаты, м		Метод определения координат характерной точки	Средняя квадратическая погрешность положения характерной точки (Mt), м	Описание обозначения точки на местности (при наличии)
	X	Y			

1	2	3	4	5	6
-	-	-	-	-	-

3. Сведения о характерных точках части (частей) границы объекта

Обозначение характерных точек части границы	Координаты, м		Метод определения координат характерной точки	Средняя квадратическая погрешность положения характерной точки (Mt), м	Описание обозначения точки на местности (при наличии)
	X	Y			
1	2	3	4	5	6
-	-	-	-	-	-

Раздел 3

Сведения о местоположении измененных (уточненных) границ объекта

1. Система координат МСК-48, зона 1

2. Сведения о характерных точках границ объекта

Обозначение характерных точек границ	Существующие координаты, м		Измененные (уточненные) координаты, м		Метод определения координат характерной точки	Средняя квадратическая погрешность положения характерной точки (Mt), м	Описание обозначения точки на местности (при наличии)
	X	Y	X	Y			
1	2	3	4	5	6	7	8
1	437100.83	1257883.19	437100.83	1257883.19	Картометрический метод	1.0	-
2	437118.77	1257908.08	437118.77	1257908.08	Картометрический метод	1.0	-
3	437159.58	1257972.66	437159.58	1257972.66	Картометрический метод	1.0	-
4	437167.80	1257991.82	437167.80	1257991.82	Картометрический метод	1.0	-
5	437151.12	1258009.05	437151.12	1258009.05	Картометрический метод	1.0	-
6	437146.02	1258025.79	437146.02	1258025.79	Картометрический метод	1.0	-

7	437149.97	1258037.48	437149.97	1258037.48	Картометрический метод	1.0	-
8	437158.38	1258035.32	437158.38	1258035.32	Картометрический метод	1.0	-
9	437179.41	1258022.96	437179.41	1258022.96	Картометрический метод	1.0	-
10	437201.42	1258044.63	437201.42	1258044.63	Картометрический метод	1.0	-
11	437233.13	1258031.20	437233.13	1258031.20	Картометрический метод	1.0	-
12	437244.75	1258053.89	437244.75	1258053.89	Картометрический метод	1.0	-
13	437248.56	1258066.75	437248.56	1258066.75	Картометрический метод	1.0	-
14	437261.86	1258077.25	437261.86	1258077.25	Картометрический метод	1.0	-
15	437271.24	1258082.44	437271.24	1258082.44	Картометрический метод	1.0	-
16	437279.96	1258090.81	437279.96	1258090.81	Картометрический метод	1.0	-
17	437293.48	1258095.21	437293.48	1258095.21	Картометрический метод	1.0	-
18	437297.84	1258101.84	437297.84	1258101.84	Картометрический метод	1.0	-
19	437298.05	1258109.46	437298.05	1258109.46	Картометрический метод	1.0	-
20	437291.83	1258115.86	437291.83	1258115.86	Картометрический метод	1.0	-
21	437288.19	1258121.95	437288.19	1258121.95	Картометрический метод	1.0	-
22	437286.31	1258127.38	437286.31	1258127.38	Картометрический метод	1.0	-
23	437286.82	1258141.94	437286.82	1258141.94	Картометрический метод	1.0	-
24	437291.91	1258157.31	437291.91	1258157.31	Картометрический метод	1.0	-
25	437337.17	1258196.66	437337.17	1258196.66	Картометрический метод	1.0	-

26	437356.90	1258216.84	437356.90	1258216.84	Картометрический метод	1.0	-
27	437368.56	1258224.02	437368.56	1258224.02	Картометрический метод	1.0	-
28	437403.54	1258249.13	437403.54	1258249.13	Картометрический метод	1.0	-
29	437385.15	1258265.50	437385.15	1258265.50	Картометрический метод	1.0	-
30	437419.68	1258280.30	437419.68	1258280.30	Картометрический метод	1.0	-
31	437468.57	1258319.32	437468.57	1258319.32	Картометрический метод	1.0	-
32	437566.78	1258411.92	437566.78	1258411.92	Картометрический метод	1.0	-
33	437570.81	1258422.24	437570.81	1258422.24	Картометрический метод	1.0	-
34	437565.43	1258432.55	437565.43	1258432.55	Картометрический метод	1.0	-
35	437551.98	1258428.96	437551.98	1258428.96	Картометрический метод	1.0	-
36	437530.45	1258431.65	437530.45	1258431.65	Картометрический метод	1.0	-
37	437483.37	1258450.71	437483.37	1258450.71	Картометрический метод	1.0	-
38	437449.93	1258469.04	437449.93	1258469.04	Картометрический метод	1.0	-
39	437523.63	1258583.58	437523.63	1258583.58	Картометрический метод	1.0	-
40	437479.89	1258606.20	437479.89	1258606.20	Картометрический метод	1.0	-
41	437471.16	1258610.72	437471.16	1258610.72	Картометрический метод	1.0	-
42	437468.25	1258612.23	437468.25	1258612.23	Картометрический метод	1.0	-
43	437470.68	1258615.71	437470.68	1258615.71	Картометрический метод	1.0	-
44	437427.57	1258640.52	437427.57	1258640.52	Картометрический метод	1.0	-

45	437394.53	1258657.47	437394.53	1258657.47	Картометрический метод	1.0	-
46	437378.60	1258665.82	437378.60	1258665.82	Картометрический метод	1.0	-
47	437355.66	1258677.87	437355.66	1258677.87	Картометрический метод	1.0	-
48	437430.65	1258809.13	437430.65	1258809.13	Картометрический метод	1.0	-
49	437202.77	1258873.54	437202.77	1258873.54	Картометрический метод	1.0	-
50	437160.46	1258954.76	437160.46	1258954.76	Картометрический метод	1.0	-
51	437133.19	1258987.32	437133.19	1258987.32	Картометрический метод	1.0	-
52	437097.94	1259022.74	437097.94	1259022.74	Картометрический метод	1.0	-
53	437020.24	1259073.55	437020.24	1259073.55	Картометрический метод	1.0	-
54	436993.20	1259024.06	436993.20	1259024.06	Картометрический метод	1.0	-
55	436971.23	1258968.46	436971.23	1258968.46	Картометрический метод	1.0	-
56	436955.08	1258968.68	436955.08	1258968.68	Картометрический метод	1.0	-
57	436926.83	1258977.20	436926.83	1258977.20	Картометрический метод	1.0	-
58	436919.21	1258958.81	436919.21	1258958.81	Картометрический метод	1.0	-
59	436917.41	1258944.91	436917.41	1258944.91	Картометрический метод	1.0	-
60	436883.33	1258829.43	436883.33	1258829.43	Картометрический метод	1.0	-
61	436876.16	1258817.33	436876.16	1258817.33	Картометрический метод	1.0	-
62	436863.21	1258765.79	436863.21	1258765.79	Картометрический метод	1.0	-
63	436858.27	1258758.34	436858.27	1258758.34	Картометрический метод	1.0	-

64	436871.32	1258743.47	436871.32	1258743.47	Картометрический метод	1.0	-
65	436896.46	1258719.12	436896.46	1258719.12	Картометрический метод	1.0	-
66	436872.57	1258709.92	436872.57	1258709.92	Картометрический метод	1.0	-
67	436843.87	1258664.63	436843.87	1258664.63	Картометрический метод	1.0	-
68	436840.28	1258652.07	436840.28	1258652.07	Картометрический метод	1.0	-
69	436807.99	1258619.78	436807.99	1258619.78	Картометрический метод	1.0	-
70	436788.43	1258596.32	436788.43	1258596.32	Картометрический метод	1.0	-
71	436739.38	1258537.49	436739.38	1258537.49	Картометрический метод	1.0	-
72	436696.33	1258465.29	436696.33	1258465.29	Картометрический метод	1.0	-
73	436657.31	1258375.82	436657.31	1258375.82	Картометрический метод	1.0	-
74	436638.92	1258318.87	436638.92	1258318.87	Картометрический метод	1.0	-
75	436612.91	1258221.33	436612.91	1258221.33	Картометрический метод	1.0	-
76	436606.19	1258168.64	436606.19	1258168.64	Картометрический метод	1.0	-
77	436601.70	1258118.86	436601.70	1258118.86	Картометрический метод	1.0	-
78	436603.05	1258055.85	436603.05	1258055.85	Картометрический метод	1.0	-
79	436608.88	1258032.98	436608.88	1258032.98	Картометрический метод	1.0	-
80	436611.52	1258026.42	436611.52	1258026.42	Картометрический метод	1.0	-
81	436614.74	1258018.44	436614.74	1258018.44	Картометрический метод	1.0	-
82	436619.64	1258006.29	436619.64	1258006.29	Картометрический метод	1.0	-

83	436638.92	1257948.00	436638.92	1257948.00	Картометрический метод	1.0	-
84	436721.89	1257967.05	436721.89	1257967.05	Картометрический метод	1.0	-
85	436733.55	1257965.26	436733.55	1257965.26	Картометрический метод	1.0	-
86	436737.58	1257940.60	436737.58	1257940.60	Картометрический метод	1.0	-
87	436756.42	1257896.20	436756.42	1257896.20	Картометрический метод	1.0	-
88	436762.70	1257883.87	436762.70	1257883.87	Картометрический метод	1.0	-
89	436765.99	1257882.17	436765.99	1257882.17	Картометрический метод	1.0	-
90	436777.50	1257876.24	436777.50	1257876.24	Картометрический метод	1.0	-
91	436810.23	1257874.45	436810.23	1257874.45	Картометрический метод	1.0	-
92	436812.48	1257859.20	436812.48	1257859.20	Картометрический метод	1.0	-
93	436829.07	1257856.06	436829.07	1257856.06	Картометрический метод	1.0	-
94	436849.70	1257868.62	436849.70	1257868.62	Картометрический метод	1.0	-
95	436861.81	1257883.87	436861.81	1257883.87	Картометрический метод	1.0	-
96	436894.09	1257885.44	436894.09	1257885.44	Картометрический метод	1.0	-
97	436903.96	1257879.16	436903.96	1257879.16	Картометрический метод	1.0	-
98	436907.40	1257873.02	436907.40	1257873.02	Картометрический метод	1.0	-
99	436910.24	1257867.95	436910.24	1257867.95	Картометрический метод	1.0	-
100	436923.24	1257865.70	436923.24	1257865.70	Картометрический метод	1.0	-
101	436941.63	1257857.63	436941.63	1257857.63	Картометрический метод	1.0	-

102	436964.05	1257828.93	436964.05	1257828.93	Картометрический метод	1.0	-
103	436975.71	1257803.59	436975.71	1257803.59	Картометрический метод	1.0	-
104	436986.48	1257798.66	436986.48	1257798.66	Картометрический метод	1.0	-
105	437026.39	1257813.91	437026.39	1257813.91	Картометрический метод	1.0	-
106	437061.37	1257839.69	437061.37	1257839.69	Картометрический метод	1.0	-
107	437069.89	1257852.25	437069.89	1257852.25	Картометрический метод	1.0	-
1	437100.83	1257883.19	437100.83	1257883.19	Картометрический метод	1.0	-

3. Сведения о характерных точках части (частей) границы объекта

Обозначение характерных точек части границы	Существующие координаты, м		Измененные (уточненные) координаты, м		Метод определения координат характерной точки	Средняя квадратическая погрешность положения характерной точки (Mt), м	Описание обозначения точки на местности (при наличии)
	X	Y	X	Y			
1	2	3	4	5	6	7	8
-	-	-	-	-	-	-	-

ТЕКСТОВОЕ ОПИСАНИЕ

местоположения границ населенных пунктов, территориальных зон

Прохождение границы		Описание прохождения границы
от точки	до точки	
1	2	3
-	-	-

Приложение 6
к генеральному плану
сельского поселения Гудаловский сельсовет
Краснинского муниципального района
Липецкой области

ГРАФИЧЕСКОЕ ОПИСАНИЕ местоположения границ населенных пунктов, территориальных зон, особо охраняемых природных территорий, зон с особыми условиями использования территории					
граница населенного пункта село Архангельское					
(наименование объекта, местоположение границ которого описано (далее - объект))					
Раздел 1					
Сведения об объекте					
№ п/п	Характеристики объекта		Описание характеристик		
1	2		3		
1.	Местоположение объекта		Липецкая область, Краснинский муниципальный район, сельское поселение Гудаловский сельсовет, село Архангельское		
2.	Площадь объекта +/- величина погрешности определения площади (Р +/- Дельта Р)		743498 +/- 3017 м²		
3.	Иные характеристики объекта		-		
Раздел 2					
Сведения о местоположении границ объекта					
1. Система координат -					
2. Сведения о характерных точках границ объекта					
Обозначение характерных точек границ	Координаты, м		Метод определения координат характерной	Средняя квадратическая погрешность положения	Описание обозначения точки на местности (при наличии)
	X	Y			

			точки	характерной точки (Mt), м	
1	2	3	4	5	6
-	-	-	-	-	-

3. Сведения о характерных точках части (частей) границы объекта

Обозначение характерных точек части границы	Координаты, м		Метод определения координат характерной точки	Средняя квадратическая погрешность положения характерной точки (Mt), м	Описание обозначения точки на местности (при наличии)
	X	Y			
1	2	3	4	5	6
-	-	-	-	-	-

Раздел 3

Сведения о местоположении измененных (уточненных) границ объекта

1. Система координат МСК-48, зона 1

2. Сведения о характерных точках границ объекта

Обозначение характерных точек границ	Существующие координаты, м		Измененные (уточненные) координаты, м		Метод определения координат характерной точки	Средняя квадратическая погрешность положения характерной точки (Mt), м	Описание обозначения точки на местности (при наличии)
	X	Y	X	Y			
1	2	3	4	5	6	7	8
-	-	-	-	-	-	-	-

3. Сведения о характерных точках части (частей) границы объекта

Обозначение характерных точек части границы	Существующие координаты, м		Измененные (уточненные) координаты, м		Метод определения координат характерной точки	Средняя квадратическая погрешность положения характерной точки (Mt), м	Описание обозначения точки на местности (при наличии)
	X	Y	X	Y			

1	2	3	4	5	6	7	8
Часть 1							
1	440472.50	1256250.60	440472.50	1256250.60	Картометрический метод	1.0	-
2	440481.74	1256328.82	440481.74	1256328.82	Картометрический метод	1.0	-
3	440453.18	1256361.58	440453.18	1256361.58	Картометрический метод	1.0	-
4	440448.20	1256367.36	440448.20	1256367.36	Картометрический метод	1.0	-
5	440310.07	1256527.53	440310.07	1256527.53	Картометрический метод	1.0	-
6	440307.10	1256530.97	440307.10	1256530.97	Картометрический метод	1.0	-
7	440293.30	1256548.82	440293.30	1256548.82	Картометрический метод	1.0	-
8	440299.51	1256680.41	440299.51	1256680.41	Картометрический метод	1.0	-
9	440322.08	1257059.76	440322.08	1257059.76	Картометрический метод	1.0	-
10	440291.89	1257060.95	440291.89	1257060.95	Картометрический метод	1.0	-
11	440172.61	1257064.56	440172.61	1257064.56	Картометрический метод	1.0	-
12	440044.70	1257068.06	440044.70	1257068.06	Картометрический метод	1.0	-
13	440019.49	1257070.40	440019.49	1257070.40	Картометрический метод	1.0	-
14	439954.18	1257074.00	439954.18	1257074.00	Картометрический метод	1.0	-
15	439935.38	1257084.73	439935.38	1257084.73	Картометрический метод	1.0	-
16	439931.13	1257086.21	439931.13	1257086.21	Картометрический метод	1.0	-
17	439921.39	1257089.59	439921.39	1257089.59	Картометрический метод	1.0	-
18	439915.51	1257113.07	439915.51	1257113.07	Картометрический метод	1.0	-

19	439898.95	1257156.16	439898.95	1257156.16	Картометрический метод	1.0	-
20	439888.12	1257159.89	439888.12	1257159.89	Картометрический метод	1.0	-
21	439878.03	1257159.52	439878.03	1257159.52	Картометрический метод	1.0	-
22	439861.67	1257196.60	439861.67	1257196.60	Картометрический метод	1.0	-
23	439841.41	1257193.20	439841.41	1257193.20	Картометрический метод	1.0	-
24	439824.29	1257187.45	439824.29	1257187.45	Картометрический метод	1.0	-
25	439797.06	1257171.49	439797.06	1257171.49	Картометрический метод	1.0	-
26	439792.78	1257164.85	439792.78	1257164.85	Картометрический метод	1.0	-
27	439789.49	1257159.75	439789.49	1257159.75	Картометрический метод	1.0	-
28	439779.30	1257149.09	439779.30	1257149.09	Картометрический метод	1.0	-
29	439745.91	1257138.78	439745.91	1257138.78	Картометрический метод	1.0	-
30	439739.17	1257129.51	439739.17	1257129.51	Картометрический метод	1.0	-
31	439732.91	1257106.67	439732.91	1257106.67	Картометрический метод	1.0	-
32	439720.18	1257100.20	439720.18	1257100.20	Картометрический метод	1.0	-
33	439692.61	1257098.49	439692.61	1257098.49	Картометрический метод	1.0	-
34	439681.82	1257090.44	439681.82	1257090.44	Картометрический метод	1.0	-
35	439672.55	1257088.65	439672.55	1257088.65	Картометрический метод	1.0	-
36	439670.01	1257076.79	439670.01	1257076.79	Картометрический метод	1.0	-
37	439675.23	1257064.47	439675.23	1257064.47	Картометрический метод	1.0	-

38	439668.51	1257060.73	439668.51	1257060.73	Картометрический метод	1.0	-
39	439655.07	1257061.11	439655.07	1257061.11	Картометрический метод	1.0	-
40	439639.75	1257065.96	439639.75	1257065.96	Картометрический метод	1.0	-
41	439614.36	1257070.82	439614.36	1257070.82	Картометрический метод	1.0	-
42	439596.80	1257069.14	439596.80	1257069.14	Картометрический метод	1.0	-
43	439546.01	1257056.81	439546.01	1257056.81	Картометрический метод	1.0	-
44	439529.95	1257055.88	439529.95	1257055.88	Картометрический метод	1.0	-
45	439467.21	1257055.88	439467.21	1257055.88	Картометрический метод	1.0	-
46	439454.88	1257053.82	439454.88	1257053.82	Картометрический метод	1.0	-
47	439420.52	1257032.16	439420.52	1257032.16	Картометрический метод	1.0	-
48	439402.59	1257023.76	439402.59	1257023.76	Картометрический метод	1.0	-
49	439370.10	1257013.68	439370.10	1257013.68	Картометрический метод	1.0	-
50	439358.15	1257004.34	439358.15	1257004.34	Картометрический метод	1.0	-
51	439352.52	1256984.89	439352.52	1256984.89	Картометрический метод	1.0	-
52	439351.41	1256977.50	439351.41	1256977.50	Картометрический метод	1.0	-
53	439345.83	1256919.00	439345.83	1256919.00	Картометрический метод	1.0	-
54	439335.37	1256870.07	439335.37	1256870.07	Картометрический метод	1.0	-
55	439321.55	1256823.57	439321.55	1256823.57	Картометрический метод	1.0	-
56	439310.72	1256810.13	439310.72	1256810.13	Картометрический метод	1.0	-

57	439297.65	1256802.66	439297.65	1256802.66	Картометрический метод	1.0	-
58	439294.66	1256791.46	439294.66	1256791.46	Картометрический метод	1.0	-
59	439294.66	1256782.31	439294.66	1256782.31	Картометрический метод	1.0	-
60	439297.27	1256766.25	439297.27	1256766.25	Картометрический метод	1.0	-
61	439295.78	1256743.09	439295.78	1256743.09	Картометрический метод	1.0	-
62	439285.39	1256682.03	439285.39	1256682.03	Картометрический метод	1.0	-
63	439283.83	1256672.88	439283.83	1256672.88	Картометрический метод	1.0	-
64	439325.32	1256654.43	439325.32	1256654.43	Картометрический метод	1.0	-
65	439367.85	1256644.57	439367.85	1256644.57	Картометрический метод	1.0	-
66	439435.51	1256628.17	439435.51	1256628.17	Картометрический метод	1.0	-
67	439507.58	1256612.59	439507.58	1256612.59	Картометрический метод	1.0	-
68	439559.65	1256604.10	439559.65	1256604.10	Картометрический метод	1.0	-
69	439580.72	1256571.25	439580.72	1256571.25	Картометрический метод	1.0	-
70	439600.99	1256553.87	439600.99	1256553.87	Картометрический метод	1.0	-
71	439625.25	1256531.79	439625.25	1256531.79	Картометрический метод	1.0	-
72	439603.89	1256449.78	439603.89	1256449.78	Картометрический метод	1.0	-
73	439585.06	1256426.25	439585.06	1256426.25	Картометрический метод	1.0	-
74	439539.80	1256445.31	439539.80	1256445.31	Картометрический метод	1.0	-
75	439547.16	1256412.18	439547.16	1256412.18	Картометрический метод	1.0	-

76	439546.24	1256349.59	439546.24	1256349.59	Картометрический метод	1.0	-
77	439545.82	1256334.64	439545.82	1256334.64	Картометрический метод	1.0	-
78	439543.92	1256333.72	439543.92	1256333.72	Картометрический метод	1.0	-
79	439542.70	1256310.39	439542.70	1256310.39	Картометрический метод	1.0	-
80	439551.03	1256296.27	439551.03	1256296.27	Картометрический метод	1.0	-
81	439564.79	1256288.31	439564.79	1256288.31	Картометрический метод	1.0	-
82	439610.40	1256286.32	439610.40	1256286.32	Картометрический метод	1.0	-
83	439669.06	1256291.20	439669.06	1256291.20	Картометрический метод	1.0	-
84	439755.23	1256297.90	439755.23	1256297.90	Картометрический метод	1.0	-
85	439836.06	1256304.01	439836.06	1256304.01	Картометрический метод	1.0	-
86	439879.10	1256303.89	439879.10	1256303.89	Картометрический метод	1.0	-
87	439915.26	1256303.79	439915.26	1256303.79	Картометрический метод	1.0	-
88	439934.26	1256301.07	439934.26	1256301.07	Картометрический метод	1.0	-
89	439938.34	1256295.19	439938.34	1256295.19	Картометрический метод	1.0	-
90	439936.53	1256269.84	439936.53	1256269.84	Картометрический метод	1.0	-
91	439936.98	1256255.36	439936.98	1256255.36	Картометрический метод	1.0	-
92	439941.96	1256245.86	439941.96	1256245.86	Картометрический метод	1.0	-
93	439949.65	1256241.78	439949.65	1256241.78	Картометрический метод	1.0	-
94	439996.27	1256234.77	439996.27	1256234.77	Картометрический метод	1.0	-

95	440036.09	1256237.03	440036.09	1256237.03	Картометрический метод	1.0	-
96	440148.33	1256241.33	440148.33	1256241.33	Картометрический метод	1.0	-
97	440352.44	1256247.48	440352.44	1256247.48	Картометрический метод	1.0	-
1	440472.50	1256250.60	440472.50	1256250.60	Картометрический метод	1.0	-
Часть 2							
98	440405.43	1256990.96	440405.43	1256990.96	Картометрический метод	1.0	-
99	440359.40	1256993.22	440359.40	1256993.22	Картометрический метод	1.0	-
100	440361.80	1257029.51	440361.80	1257029.51	Картометрический метод	1.0	-
101	440363.89	1257061.00	440363.89	1257061.00	Картометрический метод	1.0	-
102	440384.86	1257060.92	440384.86	1257060.92	Картометрический метод	1.0	-
103	440417.80	1257060.80	440417.80	1257060.80	Картометрический метод	1.0	-
104	440416.12	1257041.32	440416.12	1257041.32	Картометрический метод	1.0	-
105	440414.74	1257025.04	440414.74	1257025.04	Картометрический метод	1.0	-
106	440408.56	1257025.38	440408.56	1257025.38	Картометрический метод	1.0	-
98	440405.43	1256990.96	440405.43	1256990.96	Картометрический метод	1.0	-

ТЕКСТОВОЕ ОПИСАНИЕ
местоположения границ населенных пунктов, территориальных зон

Прохождение границы		Описание прохождения границы
от точки	до точки	
1	2	3
-	-	-

Приложение 7
к генеральному плану
сельского поселения Гудаловский сельсовет
Краснинского муниципального района
Липецкой области

ГРАФИЧЕСКОЕ ОПИСАНИЕ местоположения границ населенных пунктов, территориальных зон, особо охраняемых природных территорий, зон с особыми условиями использования территории					
граница населенного пункта село Гудаловка					
(наименование объекта, местоположение границ которого описано (далее - объект))					
Раздел 1					
Сведения об объекте					
№ п/п	Характеристики объекта			Описание характеристик	
1	2			3	
1.	Местоположение объекта			Липецкая область, Краснинский муниципальный район, сельское поселение Гудаловский сельсовет, село Гудаловка	
2.	Площадь объекта +/- величина погрешности определения площади (Р +/- Дельта Р)			938789 +/- 3391 м²	
3.	Иные характеристики объекта			-	
Раздел 2					
Сведения о местоположении границ объекта					
1. Система координат -					
2. Сведения о характерных точках границ объекта					
Обозначение характерных точек границ	Координаты, м		Метод определения координат характерной точки	Средняя квадратическая погрешность положения характерной точки (Mt), м	Описание обозначения точки на местности (при наличии)
	X	Y			
1	2	3	4	5	6
-	-	-	-	-	-
3. Сведения о характерных точках части (частей) границы объекта					

Обозначение характерных точек части границы	Координаты, м		Метод определения координат характерной точки	Средняя квадратическая погрешность положения характерной точки (Mt), м	Описание обозначения точки на местности (при наличии)		
	X	Y					
1	2	3	4	5	6		
-	-	-	-	-	-		
Раздел 3							
Сведения о местоположении измененных (уточненных) границ объекта							
1. Система координат МСК-48, зона 1							
2. Сведения о характерных точках границ объекта							
Обозначение характерных точек границ	Существующие координаты, м		Измененные (уточненные) координаты, м		Метод определения координат характерной точки	Средняя квадратическая погрешность положения характерной точки (Mt), м	Описание обозначения точки на местности (при наличии)
	X	Y	X	Y			
1	2	3	4	5	6	7	8
-	-	-	-	-	-	-	-
3. Сведения о характерных точках части (частей) границы объекта							
Обозначение характерных точек части границы	Существующие координаты, м		Измененные (уточненные) координаты, м		Метод определения координат характерной точки	Средняя квадратическая погрешность положения характерной точки (Mt), м	Описание обозначения точки на местности (при наличии)
	X	Y	X	Y			
1	2	3	4	5	6	7	8
Часть 1							
1	444383.34	1259565.68	444334.82	1259753.43	Картометрический метод	1.0	-
2	444381.54	1259608.73	444321.64	1259745.64	Картометрический метод	1.0	-
3	444376.61	1259653.38	444250.20	1259737.23	Картометрический метод	1.0	-

4	444371.18	1259701.72	444256.07	1259696.33	Картометрический метод	1.0	-
5	444368.22	1259728.51	444271.06	1259649.09	Картометрический метод	1.0	-
6	444366.94	1259767.88	444278.97	1259553.02	Картометрический метод	1.0	-
7	444345.42	1259770.13	444281.24	1259550.76	Картометрический метод	1.0	-
8	444334.82	1259753.43	444332.32	1259552.92	Картометрический метод	1.0	-
9	444321.64	1259745.64	444358.60	1259557.97	Картометрический метод	1.0	-
10	444250.20	1259737.23	444383.34	1259565.68	Картометрический метод	1.0	-
11	444259.82	1259689.39	444381.54	1259608.73	Картометрический метод	1.0	-
12	444266.98	1259662.57	444376.61	1259653.38	Картометрический метод	1.0	-
13	444271.57	1259644.69	444371.18	1259701.72	Картометрический метод	1.0	-
14	444273.44	1259613.18	444368.22	1259728.51	Картометрический метод	1.0	-
15	444278.40	1259572.73	444366.94	1259767.88	Картометрический метод	1.0	-
16	444279.26	1259548.04	444345.42	1259770.13	Картометрический метод	1.0	-
17	444332.32	1259552.92	-	-	Картометрический метод	1.0	-
18	444358.60	1259557.97	-	-	Картометрический метод	1.0	-
1	444383.34	1259565.68	444334.82	1259753.43	Картометрический метод	1.0	-
Часть 2							
19	444061.25	1260880.98	444061.25	1260880.98	Картометрический метод	1.0	-
20	444047.75	1260874.67	444047.75	1260874.67	Картометрический метод	1.0	-
21	444015.52	1260842.89	444015.52	1260842.89	Картометрический метод	1.0	-

22	443955.50	1260774.83	443955.50	1260774.83	Картометрический метод	1.0	-
23	443911.75	1260743.14	443911.75	1260743.14	Картометрический метод	1.0	-
24	443830.69	1260688.02	443830.69	1260688.02	Картометрический метод	1.0	-
25	443824.94	1260682.61	443824.94	1260682.61	Картометрический метод	1.0	-
26	443771.99	1260625.07	443812.93	1260668.21	Картометрический метод	1.0	-
27	443728.71	1260570.98	443771.99	1260625.07	Картометрический метод	1.0	-
28	443699.16	1260535.51	443728.71	1260570.98	Картометрический метод	1.0	-
29	443633.15	1260441.87	443699.16	1260535.51	Картометрический метод	1.0	-
30	443628.23	1260426.71	443633.15	1260441.87	Картометрический метод	1.0	-
31	443626.20	1260423.55	443628.23	1260426.71	Картометрический метод	1.0	-
32	443623.75	1260420.63	443626.20	1260423.55	Картометрический метод	1.0	-
33	443595.87	1260398.41	443623.75	1260420.63	Картометрический метод	1.0	-
34	443592.89	1260382.02	443595.87	1260398.41	Картометрический метод	1.0	-
35	443571.96	1260357.00	443592.89	1260382.02	Картометрический метод	1.0	-
36	443585.04	1260348.28	443571.96	1260357.00	Картометрический метод	1.0	-
37	443594.99	1260341.58	443585.04	1260348.28	Картометрический метод	1.0	-
38	443577.49	1260318.19	443594.99	1260341.58	Картометрический метод	1.0	-
39	443566.98	1260323.92	443577.49	1260318.19	Картометрический метод	1.0	-
40	443558.87	1260328.52	443566.98	1260323.92	Картометрический метод	1.0	-

41	443547.34	1260335.05	443558.87	1260328.52	Картометрический метод	1.0	-
42	443539.04	1260323.64	443553.32	1260331.66	Картометрический метод	1.0	-
43	443538.64	1260313.16	443547.34	1260335.05	Картометрический метод	1.0	-
44	443535.63	1260309.49	443539.04	1260323.64	Картометрический метод	1.0	-
45	443514.06	1260276.79	443538.64	1260313.16	Картометрический метод	1.0	-
46	443473.33	1260206.79	443535.63	1260309.49	Картометрический метод	1.0	-
47	443413.51	1260108.79	443513.56	1260263.84	Картометрический метод	1.0	-
48	443294.42	1259940.97	443472.92	1260194.35	Картометрический метод	1.0	-
49	443282.87	1259924.70	443411.21	1260099.52	Картометрический метод	1.0	-
50	443273.52	1259911.52	443300.62	1259937.69	Картометрический метод	1.0	-
51	443251.88	1259872.07	443294.42	1259940.97	Картометрический метод	1.0	-
52	443216.25	1259809.71	443282.87	1259924.70	Картометрический метод	1.0	-
53	443214.01	1259806.63	443289.34	1259921.19	Картометрический метод	1.0	-
54	443207.78	1259809.75	443267.21	1259888.80	Картометрический метод	1.0	-
55	443197.09	1259793.81	443254.17	1259863.21	Картометрический метод	1.0	-
56	443195.89	1259792.02	443253.71	1259862.34	Картометрический метод	1.0	-
57	443201.42	1259789.28	443243.01	1259841.86	Картометрический метод	1.0	-
58	443168.90	1259744.48	443222.39	1259802.43	Картометрический метод	1.0	-
59	443168.26	1259744.80	443207.78	1259809.75	Картометрический метод	1.0	-

60	443159.28	1259731.90	443197.09	1259793.81	Картометрический метод	1.0	-
61	443159.64	1259731.72	443195.89	1259792.02	Картометрический метод	1.0	-
62	443159.63	1259731.70	443210.38	1259784.81	Картометрический метод	1.0	-
63	443159.28	1259731.88	443167.45	1259727.76	Картометрический метод	1.0	-
64	443150.28	1259719.63	443159.28	1259731.88	Картометрический метод	1.0	-
65	443151.42	1259719.08	443150.28	1259719.63	Картометрический метод	1.0	-
66	443110.61	1259655.71	443158.88	1259715.46	Картометрический метод	1.0	-
67	443045.70	1259564.08	443146.92	1259696.42	Картометрический метод	1.0	-
68	443008.80	1259506.81	443139.61	1259700.48	Картометрический метод	1.0	-
69	442977.15	1259460.47	443128.87	1259684.14	Картометрический метод	1.0	-
70	442933.07	1259392.85	443136.42	1259679.71	Картометрический метод	1.0	-
71	442905.47	1259336.66	443126.56	1259664.01	Картометрический метод	1.0	-
72	442902.46	1259327.12	443117.67	1259649.86	Картометрический метод	1.0	-
73	442886.92	1259294.72	443113.18	1259642.71	Картометрический метод	1.0	-
74	442992.32	1259230.48	443048.46	1259556.66	Картометрический метод	1.0	-
75	443001.74	1259224.74	443014.34	1259498.46	Картометрический метод	1.0	-
76	442955.24	1259134.71	442975.21	1259429.48	Картометрический метод	1.0	-
77	442939.70	1259104.63	442953.64	1259386.33	Картометрический метод	1.0	-
78	442951.41	1259097.53	442934.10	1259392.52	Картометрический метод	1.0	-

79	442983.62	1259078.02	442913.57	1259350.56	Картометрический метод	1.0	-
80	442991.97	1259072.96	442886.92	1259294.72	Картометрический метод	1.0	-
81	442999.92	1259068.14	442992.32	1259230.48	Картометрический метод	1.0	-
82	443061.88	1259184.00	443001.74	1259224.74	Картометрический метод	1.0	-
83	443087.64	1259170.10	442955.24	1259134.71	Картометрический метод	1.0	-
84	443097.82	1259164.60	442939.70	1259104.63	Картометрический метод	1.0	-
85	443166.98	1259127.39	442951.41	1259097.53	Картометрический метод	1.0	-
86	443170.21	1259125.32	442983.62	1259078.02	Картометрический метод	1.0	-
87	443188.73	1259117.33	442991.97	1259072.96	Картометрический метод	1.0	-
88	443229.04	1259117.52	442999.92	1259068.14	Картометрический метод	1.0	-
89	443248.10	1259128.29	443061.88	1259184.00	Картометрический метод	1.0	-
90	443278.28	1259169.81	443087.64	1259170.10	Картометрический метод	1.0	-
91	443305.05	1259230.77	443097.82	1259164.60	Картометрический метод	1.0	-
92	443308.18	1259237.90	443166.98	1259127.39	Картометрический метод	1.0	-
93	443320.70	1259260.28	443170.21	1259125.32	Картометрический метод	1.0	-
94	443358.14	1259327.19	443188.73	1259117.33	Картометрический метод	1.0	-
95	443362.49	1259332.28	443229.04	1259117.52	Картометрический метод	1.0	-
96	443381.63	1259354.68	443248.10	1259128.29	Картометрический метод	1.0	-
97	443387.81	1259361.92	443278.28	1259169.81	Картометрический метод	1.0	-

98	443394.98	1259370.32	443305.05	1259230.77	Картометрический метод	1.0	-
99	443396.41	1259371.99	443308.18	1259237.90	Картометрический метод	1.0	-
100	443449.29	1259470.27	443322.29	1259260.23	Картометрический метод	1.0	-
101	443522.63	1259576.47	443336.25	1259289.21	Картометрический метод	1.0	-
102	443586.21	1259645.74	443358.14	1259327.19	Картометрический метод	1.0	-
103	443633.29	1259689.95	443381.63	1259354.68	Картометрический метод	1.0	-
104	443638.57	1259695.69	443387.81	1259361.92	Картометрический метод	1.0	-
105	443797.34	1259716.41	443396.41	1259371.99	Картометрический метод	1.0	-
106	443809.44	1259736.39	443449.29	1259470.27	Картометрический метод	1.0	-
107	443822.62	1259780.79	443466.18	1259494.72	Картометрический метод	1.0	-
108	443828.61	1259816.45	443476.78	1259503.49	Картометрический метод	1.0	-
109	443829.91	1259824.16	443473.02	1259504.62	Картометрический метод	1.0	-
110	443832.78	1259851.48	443516.84	1259568.08	Картометрический метод	1.0	-
111	443838.03	1259909.87	443523.87	1259566.95	Картометрический метод	1.0	-
112	443848.52	1259953.22	443530.73	1259579.70	Картометрический метод	1.0	-
113	443850.27	1259957.49	443530.85	1259580.31	Картометрический метод	1.0	-
114	443856.17	1259971.92	443526.85	1259581.06	Картометрический метод	1.0	-
115	443860.08	1259974.34	443586.21	1259645.74	Картометрический метод	1.0	-
116	443873.69	1259982.70	443633.29	1259689.95	Картометрический метод	1.0	-

117	443887.60	1259984.75	443643.95	1259695.04	Картометрический метод	1.0	-
118	443888.88	1259985.54	443673.21	1259698.19	Картометрический метод	1.0	-
119	443903.18	1259994.25	443715.07	1259702.25	Картометрический метод	1.0	-
120	443925.14	1260000.52	443762.78	1259710.35	Картометрический метод	1.0	-
121	443979.65	1259994.78	443799.69	1259714.85	Картометрический метод	1.0	-
122	444011.76	1259997.22	443810.81	1259742.68	Картометрический метод	1.0	-
123	444051.37	1260004.96	443823.81	1259783.93	Картометрический метод	1.0	-
124	444073.37	1260014.96	443828.62	1259816.45	Картометрический метод	1.0	-
125	444078.24	1260021.88	443829.91	1259824.16	Картометрический метод	1.0	-
126	444080.43	1260028.81	443832.78	1259851.48	Картометрический метод	1.0	-
127	444073.02	1260040.62	443838.03	1259909.87	Картометрический метод	1.0	-
128	444036.84	1260066.55	443848.52	1259953.21	Картометрический метод	1.0	-
129	443997.51	1260098.93	443850.27	1259957.49	Картометрический метод	1.0	-
130	443971.57	1260136.00	443856.17	1259971.92	Картометрический метод	1.0	-
131	443947.35	1260188.06	443873.02	1259982.43	Картометрический метод	1.0	-
132	443926.74	1260222.97	443887.38	1259988.87	Картометрический метод	1.0	-
133	443924.17	1260236.28	443888.88	1259985.54	Картометрический метод	1.0	-
134	443937.50	1260241.73	443903.18	1259994.25	Картометрический метод	1.0	-
135	443945.26	1260242.78	443925.14	1260000.52	Картометрический метод	1.0	-

136	443962.78	1260215.52	443933.82	1259999.61	Картометрический метод	1.0	-
137	443984.80	1260196.52	443979.65	1259994.78	Картометрический метод	1.0	-
138	444001.93	1260190.87	444011.76	1259997.22	Картометрический метод	1.0	-
139	444037.40	1260194.49	444051.37	1260004.96	Картометрический метод	1.0	-
140	444055.67	1260194.35	444073.37	1260014.96	Картометрический метод	1.0	-
141	444064.47	1260185.43	444078.24	1260021.88	Картометрический метод	1.0	-
142	444077.56	1260157.09	444080.43	1260028.81	Картометрический метод	1.0	-
143	444103.10	1260135.57	444073.02	1260040.62	Картометрический метод	1.0	-
144	444110.04	1260129.72	444036.84	1260066.55	Картометрический метод	1.0	-
145	444144.76	1260106.76	443997.51	1260098.93	Картометрический метод	1.0	-
146	444161.85	1260121.43	443971.57	1260136.00	Картометрический метод	1.0	-
147	444189.36	1260146.32	443947.35	1260188.06	Картометрический метод	1.0	-
148	444194.23	1260147.82	443926.74	1260222.97	Картометрический метод	1.0	-
149	444196.97	1260148.67	443924.17	1260236.28	Картометрический метод	1.0	-
150	444260.18	1260163.95	443937.50	1260241.73	Картометрический метод	1.0	-
151	444290.85	1260178.60	443945.26	1260242.78	Картометрический метод	1.0	-
152	444295.87	1260187.66	443962.78	1260215.52	Картометрический метод	1.0	-
153	444294.51	1260228.15	443984.80	1260196.52	Картометрический метод	1.0	-
154	444278.48	1260296.84	444001.93	1260190.87	Картометрический метод	1.0	-

155	444253.39	1260368.07	444037.40	1260194.49	Картометрический метод	1.0	-
156	444213.33	1260427.03	444055.67	1260194.35	Картометрический метод	1.0	-
157	444160.88	1260484.41	444064.47	1260185.43	Картометрический метод	1.0	-
158	444155.23	1260504.27	444069.19	1260177.08	Картометрический метод	1.0	-
159	444163.55	1260512.48	444077.38	1260160.41	Картометрический метод	1.0	-
160	444222.96	1260502.97	444146.89	1260108.42	Картометрический метод	1.0	-
161	444255.50	1260508.78	444189.55	1260146.84	Картометрический метод	1.0	-
162	444266.03	1260519.18	444252.84	1260164.93	Картометрический метод	1.0	-
163	444272.01	1260545.56	444295.78	1260185.84	Картометрический метод	1.0	-
164	444283.83	1260581.01	444296.92	1260197.70	Картометрический метод	1.0	-
165	444299.72	1260607.33	444295.22	1260232.73	Картометрический метод	1.0	-
166	444313.88	1260623.75	444254.54	1260370.61	Картометрический метод	1.0	-
167	444321.42	1260639.40	444228.54	1260407.91	Картометрический метод	1.0	-
168	444318.23	1260654.29	444177.68	1260467.80	Картометрический метод	1.0	-
169	444284.05	1260726.41	444161.86	1260486.45	Картометрический метод	1.0	-
170	444267.81	1260766.19	444155.08	1260505.66	Картометрический метод	1.0	-
171	444258.09	1260793.53	444165.26	1260514.70	Картометрический метод	1.0	-
172	444241.80	1260800.62	444225.15	1260507.92	Картометрический метод	1.0	-
173	444239.54	1260801.60	444239.28	1260506.79	Картометрический метод	1.0	-

174	444236.71	1260802.83	444255.50	1260508.78	Картометрический метод	1.0	-
175	444232.83	1260804.52	444266.03	1260519.18	Картометрический метод	1.0	-
176	444227.57	1260806.75	444272.01	1260545.56	Картометрический метод	1.0	-
177	444220.12	1260810.05	444283.83	1260581.01	Картометрический метод	1.0	-
178	444188.01	1260794.92	444299.72	1260607.33	Картометрический метод	1.0	-
179	444171.35	1260793.12	444313.88	1260623.75	Картометрический метод	1.0	-
180	444158.59	1260800.25	444321.42	1260639.40	Картометрический метод	1.0	-
181	444134.16	1260819.90	444318.23	1260654.29	Картометрический метод	1.0	-
182	444124.87	1260827.37	444284.05	1260726.41	Картометрический метод	1.0	-
183	444075.88	1260869.34	444267.81	1260766.19	Картометрический метод	1.0	-
184	-	-	444258.09	1260793.53	Картометрический метод	1.0	-
185	-	-	444239.54	1260801.60	Картометрический метод	1.0	-
186	-	-	444232.83	1260804.52	Картометрический метод	1.0	-
187	-	-	444220.12	1260810.05	Картометрический метод	1.0	-
188	-	-	444188.01	1260794.92	Картометрический метод	1.0	-
189	-	-	444171.35	1260793.12	Картометрический метод	1.0	-
190	-	-	444158.59	1260800.25	Картометрический метод	1.0	-
191	-	-	444134.16	1260819.90	Картометрический метод	1.0	-
192	-	-	444124.87	1260827.37	Картометрический метод	1.0	-

193	-	-	444075.88	1260869.34	Картометрический метод	1.0	-
19	444061.25	1260880.98	444061.25	1260880.98	Картометрический метод	1.0	-
Часть 3							
194	-	-	443459.45	1259470.77	Картометрический метод	1.0	-
195	-	-	443449.40	1259436.88	Картометрический метод	1.0	-
196	-	-	443442.92	1259421.69	Картометрический метод	1.0	-
197	-	-	443436.51	1259406.59	Картометрический метод	1.0	-
198	-	-	443553.34	1259368.53	Картометрический метод	1.0	-
199	-	-	443784.97	1259317.12	Картометрический метод	1.0	-
200	-	-	443784.83	1259321.46	Картометрический метод	1.0	-
201	-	-	443784.72	1259324.56	Картометрический метод	1.0	-
202	-	-	443655.68	1259367.80	Картометрический метод	1.0	-
203	-	-	443665.02	1259392.41	Картометрический метод	1.0	-
194	-	-	443459.45	1259470.77	Картометрический метод	1.0	-
ТЕКСТОВОЕ ОПИСАНИЕ							
местоположения границ населенных пунктов, территориальных зон							
Прохождение границы		Описание прохождения границы					
от точки	до точки						
1	2	3					
-	-	-					