



**УПРАВЛЕНИЕ
ПО ОХРАНЕ ОБЪЕКТОВ КУЛЬТУРНОГО
НАСЛЕДИЯ ЛИПЕЦКОЙ ОБЛАСТИ**

П Р И К А З

« 30 » января 2025 года

№ 84

г. Липецк

Об утверждении границ и режима использования территории объекта культурного наследия регионального значения «Церковь Космодамиановская», 1911 г., расположенного по адресу: Липецкая область, Грязинский район, с. Средняя Лукавка, ул. Луговая

В соответствии с Федеральным законом от 25 июня 2002 года № 73-ФЗ «Об объектах культурного наследия (памятниках истории и культуры) народов Российской Федерации», приказом Министерства культуры Российской Федерации от 4 июня 2015 года № 1745 «Об утверждении требований к разработке проектов границ территорий объектов культурного наследия», на основании проекта границ территории объекта культурного наследия регионального значения «Церковь Космодамиановская», расположенного по адресу: Липецкая область, Грязинский район, с. Средняя Лукавка, ул. Луговая, разработанного ООО «Земпроект» (г. Тамбов) в 2024 году, ПРИКАЗЫВАЮ:

Утвердить границы и режим использования территории объекта культурного наследия регионального значения «Церковь Космодамиановская», 1911 г., расположенного по адресу: Липецкая область, Грязинский район, с. Средняя Лукавка, ул. Луговая, согласно приложению.

Начальник управления

А.М. Грушихин

Приложение
к приказу управления по охране
объектов культурного наследия Липецкой области
«Об утверждении границ и режима использования территории
объекта культурного наследия регионального значения
«Церковь Космодамиановская», 1911 г., расположенного по адресу:
Липецкая область, Грязинский район, с. Средняя Лукавка, ул. Луговая»

**Границы территории объекта культурного наследия регионального значения
«Церковь Космодамиановская», 1911 г.,
Липецкая область, Грязинский район, с. Средняя Лукавка, ул. Луговая**

Текстовое описание границ территории объекта культурного наследия





От точки 1 до точки 2 в северном направлении 85 м, от точки 2 до точки 3 в восточном направлении 72 м, от точки 3 до точки 4 южном направлении 84 м, от точки 4 до точки 1 в западном направлении 89 м.

Площадь территории – 6752 м²,
Протяженность границы (периметр) – 330.

Карта (схема) границ территории объекта культурного наследия



Условные обозначения:

-  - объект культурного наследия регионального значения «Церковь Космодамиановская» (Липецкая область, Грязинский район, с. Средняя Лукавка, ул. Луговая)
-  - границы территории объекта культурного наследия
- 1 ● - характерные (поворотные) точки
-  - кадастровые границы земельных участков
- 48:02:0540102:39 - номер земельного участка
-  - объект не обладающий признаками историко-культурной ценности

Перечень координат характерных (поворотных) точек границ территории объекта культурного наследия

Сведения о местоположении границ объекта					
Система координат 48.1					
Сведения о характерных точках границ объекта					
Обозначение характерных точек границ	Координаты, м		Метод определения координат характер- ной точки	Средняя квадра- тическая погрешность положения характерной точки (Mt), м	Описание обозначения точки на местности (при наличии)
	X	Y			
1	2	3	4	5	6
1	405239.62	1364344.92	Геодезический метод	0.1	
2	405265.64	1364425.84	Геодезический метод	0.1	
3	405197.95	1364450.76	Аналитический метод	0.1	
4	405157.12	1364377.42	Аналитический метод	0.1	
1	405239.62	1364344.92	Геодезический метод	0.1	

Режим использования территории объекта культурного наследия

Разрешается:

- проведение работ по сохранению объекта культурного наследия или его отдельных элементов;
- ведение хозяйственной деятельности, не противоречащей требованиям обеспечения сохранности объекта культурного наследия и позволяющей обеспечить его функционирование в современных условиях;
- проведение работ по благоустройству территории объекта культурного наследия;
- установка элементов освещения, малых архитектурных форм;
- устройство наружного освещения должно быть выполнено с учетом влияния светового потока на восприятие объекта культурного наследия;
- озеленение территории цветниками, низкорослыми кустарниками, без высокорослых деревьев;
- кронирование деревьев и кустарников, препятствующих визуальному восприятию объекта культурного наследия;
- проведение работ по прокладке и реконструкции инженерных сетей, обеспечивающих эксплуатацию объекта культурного наследия;
- прокладка инженерных сетей только подземным способом;
- установка информационных надписей и обозначений, содержащих информацию об объекте культурного наследия;

- проведение мероприятий по обеспечению мер пожарной безопасности объекта культурного наследия;
- проведение мероприятий по обеспечению гидрогеологических и экологических мер безопасности объекта культурного наследия.

Запрещается:

- строительство объектов капитального строительства, пристроек к объекту культурного наследия;
- снос объекта культурного наследия и изменение его объемно-пространственных характеристик;
- размещение рекламных стендов и других рекламных конструкций на объекте культурного наследия;
- проведение земляных, строительных, мелиоративных и иных работ, за исключением работ по сохранению объекта культурного наследия или его отдельных элементов, сохранению природной среды объекта культурного наследия;
- проведение земляных работ без осуществления предварительных археологических исследований культурного слоя в соответствии с действующим законодательством;
- прокладка инженерных коммуникаций наземным и надземным способами;
- устройство глухих железобетонных ограждений в виде плит или сборного железобетона, использование профлиста, сайдинга и иных прокатных металлических конструкций индустриального способа (за исключением существующих на дату разработки проекта);
- размещение антенных установок и вышек сотовой связи на территории объекта культурного наследия;
- размещение временных построек и объектов (киосков, павильонов, навесов), за исключением периодов проведения работ по сохранению объектов культурного наследия;
- ухудшения состояния территории объекта культурного наследия (загрязнение территории нечистотами, мусором, бытовыми отходами и др.);
- размещение на территории взрывопожароопасных объектов, объектов с динамическим воздействием
- организация открытых автопарковок, за исключением временной стоянки автомобилей посетителей объекта культурного наследия.