



**УПРАВЛЕНИЕ  
ПО ОХРАНЕ ОБЪЕКТОВ КУЛЬТУРНОГО  
НАСЛЕДИЯ ЛИПЕЦКОЙ ОБЛАСТИ**

**П Р И К А З**

« 30 » января 2025 года

№ 89

г. Липецк

Об утверждении границ и режима использования территории  
объекта культурного наследия регионального значения  
«Церковь Космодамиановская», 1864 г., расположенного по адресу:  
Липецкая область, Грязинский район, с. Казинка, ул. Ленина

В соответствии с Федеральным законом от 25 июня 2002 года № 73-ФЗ «Об объектах культурного наследия (памятниках истории и культуры) народов Российской Федерации», приказом Министерства культуры Российской Федерации от 4 июня 2015 года № 1745 «Об утверждении требований к разработке проектов границ территорий объектов культурного наследия», на основании проекта границ территории объекта культурного наследия регионального значения «Церковь Космодамиановская», расположенного по адресу: Липецкая область, Грязинский район, с. Казинка, ул. Ленина, разработанного ООО «Земпроект» (г. Тамбов) в 2024 году, ПРИКАЗЫВАЮ:

Утвердить границы и режим использования территории объекта культурного наследия регионального значения «Церковь Космодамиановская», 1864 г., расположенного по адресу: Липецкая область, Грязинский район, с. Казинка, ул. Ленина, согласно приложению.

Начальник управления

А.М. Грушихин

Приложение  
к приказу управления по охране  
объектов культурного наследия Липецкой области  
«Об утверждении границ и режима использования территории  
объекта культурного наследия регионального значения  
«Церковь Космодамиановская», 1864 г., расположенного по адресу:  
Липецкая область, Грязинский район, с. Казинка, ул. Ленина»

**Границы территории объекта культурного наследия регионального значения  
«Церковь Космодамиановская», 1864 г.,  
Липецкая область, Грязинский район, с. Казинка, ул. Ленина**

**Текстовое описание границ территории объекта культурного наследия**

От точки 1 до точки 2 в северном направлении 51 м, от точки 2 до точки 3 направление с севера на восток 15 м, от точки 3 до точки 4 направление с севера на восток 15 м, от точки 4 до точки 5 в восточном направлении 27 м, от точки 5 до точки 6 в восточном направлении 35 м, от точки 6 до точки 7 направление с востока на юг 16 м, от точки 7 до точки 8 в южном направлении 40 м, от точки 8 до точки 9 в западном направлении 95 м, от точки 9 до точки 10 западном направлении 3 м, от точки 10 до точки 1 в направлении с запада на юг 6 м.







Площадь территории – 6005 м<sup>2</sup>,

Протяженность границы (периметр) – 303 м.

## Карта (схема) границ территории объекта культурного наследия



Условные обозначения:

-  - объект культурного наследия регионального значения «Церковь Космодамиановская» (Липецкая область, Грязинский район, с. Казинка, ул. Ленина)
-  - объекты историко-градостроительной среды
-  - территория границ культурного наследия
-  - характерные (поворотные) точки
-  - кадастровые границы земельных участков
-  - номер земельного участка



## Перечень координат характерных (поворотных) точек границ территории объекта культурного наследия

Сведения о местоположении границ объекта					
Система координат 48.1					
Сведения о характерных точках границ объекта					
Обозначение характерных точек границ	Координаты, м		Метод определения координат характер- ной точки	Средняя квадра- тическая по- грешность поло- жения характер- ной точки (Mt), м	Описание обозначения точки на местности (при наличии)
	X	Y			
1	2	3	4	5	6
1	412456.92	1340488.11	Геодезический метод	0.1	
2	412427.17	1340529.64	Геодезический метод	0.1	
3	412415.57	1340539.37	Геодезический метод	0.1	
4	412401.54	1340545.32	Геодезический метод	0.1	
5	412376.31	1340536.19	Геодезический метод	0.1	
6	412350.27	1340513.53	Геодезический метод	0.1	
7	412345.19	1340498.51	Геодезический метод	0.1	
8	412358.44	1340460.94	Геодезический метод	0.1	
9	412451.18	1340481.30	Геодезический метод	0.1	
10	412454.00	1340482.64	Геодезический метод	0.1	
1	412456.92	1340488.11	Геодезический метод	0.1	

### Режим использования территории объекта культурного наследия

#### Разрешается:

- проведение работ по сохранению объекта культурного наследия или его отдельных элементов;
- сохранение историко-градостроительной и природной среды объекта культурного наследия;
- ведение хозяйственной деятельности, не противоречащей требованиям обеспечения сохранности объекта культурного наследия и позволяющей обеспечить его функционирование в современных условиях;
- проведение работ по благоустройству территории объекта культурного наследия;
- установка элементов освещения, малых архитектурных форм;
- устройство наружного освещения должно быть выполнено с учетом влияния светового потока на восприятие объекта культурного наследия;
- реконструкция существующего или устройство нового ограждения, с металлическим/деревянным решетчатым заполнением, воротами и калиткой на кирпичных/металлических/деревянных столбах и цоколе;

- озеленение территории цветниками, низкорослыми кустарниками, без высокорослых деревьев;
- кронирование деревьев и кустарников, препятствующих визуальному восприятию объекта культурного наследия;
- капитальный ремонт и реконструкция объектов историко-градостроительной среды без увеличения их объемно-пространственных характеристик с сохранением их архитектурно-декоративного оформления фасадов;
- проведение работ по прокладке и реконструкции инженерных сетей, обеспечивающих эксплуатацию объекта культурного наследия;
- прокладка инженерных сетей только подземным способом;
- установка информационных надписей и обозначений, содержащих информацию об объекте культурного наследия;
- проведение мероприятий по обеспечению мер пожарной безопасности объекта культурного наследия;
- проведение мероприятий по обеспечению гидрогеологических и экологических мер безопасности объекта культурного наследия.

#### **Запрещается:**

- строительство объектов капитального строительства, пристроек к объекту культурного наследия и увеличение объемно-пространственных характеристик существующих объектов историко-градостроительной среды;
- снос объекта культурного наследия и изменение его объемно-пространственных характеристик;
- снос объектов историко-градостроительной среды;
- применение сайдинга, вентилируемых фасадов, пластика, и других современных строительных материалов при реконструкции или капитальном ремонте объектов историко-градостроительной среды;
- размещение рекламных стендов и других рекламных конструкций на объекте культурного наследия;
- проведение земляных, строительных, мелиоративных и иных работ, за исключением работ по сохранению объекта культурного наследия или его отдельных элементов, сохранению историко-градостроительной или природной среды объекта культурного наследия;
- проведение земляных работ без осуществления предварительных археологических исследований культурного слоя в соответствии с действующим законодательством;
- прокладка инженерных коммуникаций наземным и надземным способами;
- устройство глухих железобетонных ограждений в виде плит или сборного железобетона, использование профильного листа, сайдинга и иных прокатных ме-



таллических конструкций индустриального способа (кроме временных, необходимых для проведения работ по сохранению объекта культурного наследия);

- размещение антенных установок и вышек сотовой связи на территории объекта культурного наследия;

- размещение временных построек и объектов (киосков, павильонов, навесов), за исключением периодов проведения работ по сохранению объектов культурного наследия;

- ухудшения состояния территории объекта культурного наследия (загрязнение территории нечистотами, мусором, бытовыми отходами и др.);

- размещение на территории взрывопожароопасных объектов, объектов с динамическим воздействием;

- организация открытых автопарковок, за исключением временной стоянки автомобилей посетителей объекта культурного наследия.