



**УПРАВЛЕНИЕ
ПО ОХРАНЕ ОБЪЕКТОВ КУЛЬТУРНОГО
НАСЛЕДИЯ ЛИПЕЦКОЙ ОБЛАСТИ**

П Р И К А З

« 24 » января 2025 года

№ 36

г. Липецк

Об утверждении границ и режима использования территории
объекта культурного наследия регионального значения
«Церковь Богословская», 1881 г., расположенного по адресу:
Липецкая область, Грязинский район, село Головщино, ул. Школьная

В соответствии с Федеральным законом от 25 июня 2002 года № 73-ФЗ «Об объектах культурного наследия (памятниках истории и культуры) народов Российской Федерации», приказом Министерства культуры Российской Федерации от 4 июня 2015 года № 1745 «Об утверждении требований к разработке проектов границ территорий объектов культурного наследия», на основании проекта границ территории объекта культурного наследия регионального значения «Церковь Богословская», расположенного по адресу: Липецкая область, Грязинский район, село Головщино, ул. Школьная, разработанного ООО «Земпроект» (г. Тамбов) в 2024 году, ПРИКАЗЫВАЮ:

Утвердить границы и режим использования территории объекта культурного наследия регионального значения «Церковь Богословская», 1881 г., расположенного по адресу: Липецкая область, Грязинский район, село Головщино, ул. Школьная, согласно приложению.

Начальник управления

А.М. Грушихин

Приложение
к приказу управления по охране
объектов культурного наследия Липецкой области
«Об утверждении границ и режима использования территории
объекта культурного наследия регионального значения
«Церковь Богословская», 1881 г., расположенного по адресу:
Липецкая область, Грязинский район, село Головщино, ул. Школьная»

**Границы территории объекта культурного наследия регионального значения
«Церковь Богословская», 1881 г.,
Липецкая область, Грязинский район, село Головщино, ул. Школьная**

Текстовое описание границ территории объекта культурного наследия

От точки 1 до точки 2 в северо-восточном направлении 23 м, от точки 2 до точки 3 в северо-восточном направлении 11 м, от точки 3 до точки 4 в восточном направлении 1 м, от точки 4 до точки 5 в северном направлении 4 м, от точки 5 до точки 6 в восточном направлении 10 м, от точки 6 до точки 7 в восточном направлении 41 м, от точки 7 до точки 8 в южном направлении 64 м, от точки 8 до точки 9 в юго-западном направлении 22 м, от точки 9 до точки 10 в западном направлении 45 м, от точки 10 до точки 11 в северо-западном направлении 18 м, от точки 11 до точки 1 в северном направлении 16 м.







Площадь территории – 4357 м²,

Протяженность границы (периметр) – 256 м.

Карта (схема) границ территории объекта культурного наследия



Условные обозначения:

-  - объект культурного наследия регионального значения "Церковь Богословская" (Липецкая область, Грязинский район, с. Головщино, ул. Школьная)
-  - граница территории объекта культурного наследия
-  - объект, не обладающий признаками историко-культурной ценности
-  - кадастровые границы земельных участков
-  - номер кадастрового участка
-  - характерные (поворотные) точки

Перечень координат характерных (поворотных) точек границ территории объекта культурного наследия

Сведения о местоположении границ объекта					
Система координат: 48.1					
Сведения о характерных точках границ объекта					
Обозначение характерных точек границ	Координаты, м		Метод определения координат характерной точки	Средняя квадратическая погрешность положения характерной точки (Mt), м	Описание обозначения точки на местности (при наличии)
	X	Y			
1	2	3	4	5	6
1	420524.01	1345073.86	Геодезический метод	0.1	
2	420544.56	1345084.95	Геодезический метод	0.1	
3	420553.11	1345092.38	Геодезический метод	0.1	
4	420553.24	1345093.13	Геодезический метод	0.1	
5	420557.17	1345092.38	Геодезический метод	0.1	
6	420559.93	1345102.33	Геодезический метод	0.1	
7	420570.64	1345141.99	Геодезический метод	0.1	
8	420506.84	1345145.85	Геодезический метод	0.1	
9	420493.60	1345127.97	Геодезический метод	0.1	
10	420492.83	1345082.65	Геодезический метод	0.1	
11	420508.25	1345074.17	Геодезический метод	0.1	
1	420524.01	1345073.86	Геодезический метод	0.1	

Режим использования территории объекта культурного наследия

Разрешается:

- проведение работ по сохранению объекта культурного наследия или его отдельных элементов;
- ведение хозяйственной деятельности, не противоречащей требованиям обеспечения сохранности объекта культурного наследия и позволяющей обеспечить его функционирование в современных условиях;
- проведение работ по благоустройству территории объекта культурного наследия;
- установка элементов освещения, малых архитектурных форм;
- реконструкция существующего или устройство нового ограждения, с металлическим/деревянным решетчатым заполнением, воротами и калиткой на кирпичных/металлических/деревянных столбах и цоколе;
- сохранение существующего ограждения территории из профильного листа, примыкающего к границе территории объекта культурного наследия;
- устройство наружного освещения должно быть выполнено с учетом влияния светового потока на восприятие объекта культурного наследия;

- озеленение территории цветниками, низкорослыми кустарниками, без высокорослых деревьев;
- кронирование деревьев и кустарников, препятствующих визуальному восприятию объекта культурного наследия;
- капитальный ремонт объектов капитального строительства, не имеющих историко-культурной ценности без увеличения их объемно-пространственных характеристик с использованием строительных и отделочных материалов, характерных для времени строительства объекта культурного наследия (натуральных и имитирующих натуральные отделочные материалы (дерево, натуральный кирпич, камень), штукатурка с последующей окраской фасадов в цвета, не являющиеся контрастными по отношению к цветам отделки объекта культурного наследия;
- использование кровельного покрытия нейтральной колористики;
- снос объектов капитального строительства, не имеющих историко-культурной ценности;
- проведение работ по устройству и реконструкции инженерных сетей, обеспечивающих эксплуатацию объекта культурного наследия;
- прокладка инженерных сетей только подземным способом;
- установка информационных надписей и обозначений, содержащих информацию об объекте культурного наследия;
- проведение мероприятий по обеспечению мер пожарной безопасности объекта культурного наследия;
- проведение мероприятий по обеспечению гидрогеологических и экологических мер безопасности объекта культурного наследия.

Запрещается:

- строительство объектов капитального строительства, пристроек к объекту культурного наследия и увеличение объемно-пространственных характеристик существующих объектов капитального строительства, не имеющих историко-культурной ценности;
- снос объекта культурного наследия и изменение его объемно-пространственных характеристик;
- применение сайдинга, вентилируемых фасадов, пластика, и других современных строительных материалов при реконструкции или капитальном ремонте объектов капитального строительства;
- размещение рекламных стендов и других рекламных конструкций на объекте культурного наследия;
- проведение земляных, строительных, мелиоративных и иных работ, за исключением работ по сохранению объекта культурного наследия или его отдельных

элементов, сохранению историко-градостроительной или природной среды объекта культурного наследия;

- проведения земляных работ без осуществления предварительных археологических исследований культурного слоя в соответствии с действующим законодательством;

- прокладка инженерных коммуникаций наземным и надземным способами;

- устройство глухих железобетонных ограждений в виде плит или сборного железобетона, использование профлиста, сайдинга и иных прокатных металлических конструкций индустриального способа (за исключением существующих на дату разработки проекта);

- размещение антенных установок и вышек сотовой связи на территории объекта культурного наследия;

- размещение временных построек и объектов (киосков, павильонов, навесов), за исключением периодов проведения работ по сохранению объектов культурного наследия;

- ухудшения состояния территории объекта культурного наследия (загрязнение территории нечистотами, мусором, бытовыми отходами и др.);

- размещение на территории взрывопожароопасных объектов, объектов с динамическим воздействием;

- организация открытых автопарковок, за исключением временной стоянки автомобилей посетителей объекта культурного наследия.