УПРАВЛЕНИЕ СТРОИТЕЛЬСТВА И АРХИТЕКТУРЫ ЛИПЕЦКОЙ ОБЛАСТИ

ПРИКАЗ

« 15 » января 2025 г. № 7

г. Липецк

О внесении изменений в приказ управления строительства и архитектуры Липецкой области от 14 апреля 2023 года № 99 «О принятии решения об утверждении правил землепользования и застройки сельского поселения Большесамовецкий сельсовет Грязинского муниципального района Липецкой области»

В соответствии со статьями 8.2, 31 - 33 Градостроительного кодекса Российской Федерации, статьей 7 Федерального закона от 14.03.2022 № 58-ФЗ «О внесении изменений в отдельные законодательные акты Российской Федерации», подпунктом «а» пункта 6 статьи 2 Закона Липецкой области от 26 декабря 2014 года № 357-ОЗ «О перераспределении полномочий между органами местного самоуправления муниципальных образований Липецкой области и органами государственной власти Липецкой области», пунктом 2 постановления Правительства Липецкой области от 4 августа 2022 года № 67 «Об осуществлении органами государственной власти Липецкой области перераспределенных полномочий» в целях устранения несоответствий сведений о границах территориальных зон, содержащихся в правилах землепользования и застройки, содержащемуся в Едином государственном реестре недвижимости описанию местоположения границ указанных территориальных зон, которое было изменено в соответствии с федеральным законом при внесении в Единый государственный реестр недвижимости сведений о границах территориальных зон, а также исправлением технических ошибок в описаниях местоположений границ территориальных зон и графических материалах,

ПРИКАЗЫВАЮ:

1. Приложение к приказу управления строительства и архитектуры Липецкой области от 14 апреля 2023 года № 99 «О принятии решения об утверждении правил землепользования и застройки сельского поселения Большесамовецкий сельсовет Грязинского муниципального района Липецкой области» (Липецкая газета, 2023, 21 апреля) изложить в новой редакции:

«Приложение
к приказу управления строительства
и архитектуры Липецкой области
«О принятии решения об утверждении
правил землепользования и застройки
сельского поселения Большесамовецкий сельсовет
Грязинского муниципального района
Липецкой области

Правила землепользования и застройки сельского поселения Большесамовецкий сельсовет Грязинского муниципального района Липецкой области

Раздел I. Порядок применения правил землепользования и застройки и внесения в них изменений

Подраздел I. О регулировании землепользования и застройки

1. Правила землепользования и застройки сельского поселения Большесамовецкий сельсовет Грязинского муниципального района Липецкой области (далее — Правила, настоящие Правила) являются документом градостроительного зонирования, принятым в соответствии с Градостроительным кодексом Российской Федерации (далее – ГрК РФ), Земельным кодексом Российской Федерации, Федеральным законом от 6 октября 2003 года № 131-ФЗ «Об общих принципах организации местного самоуправления в Российской Федерации», приказом Росреестра от 10 ноября 2020 года № П/0412 «Об утверждении классификатора видов разрешенного использования земельных участков», иными законами и нормативными правовыми актами Российской Федерации и Липецкой области о градостроительной деятельности, в области земельных отношений, охраны объектов культурного наследия, охраны окружающей среды и рационального использования природных ресурсов, на основании Устава сельского поселения Большесамовецкий сельсовет Грязинского муниципального района Липецкой области (далее — поселение), муниципальных правовых актов, определяющих основные направления социально-экономического и градостроительного развития Грязинского муниципального района (далее — муниципальный район) и поселения, с учетом требований технических регламентов, положения о территориальном планировании, содержащегося в генеральном плане сельского поселения

Большесамовецкий сельсовет Грязинского муниципального района Липецкой области (далее — генеральный план), результатов общественных обсуждений или публичных слушаний по проекту Правил и предложений заинтересованных лиц.

Правила обязательны для исполнения государственными органами, органами местного самоуправления, физическими и юридическими лицами.

Правила подлежат опубликованию в порядке, установленном для официального опубликования нормативных правовых актов исполнительных органов государственной власти Липецкой области, согласно постановлению Правительства Липецкой области от 28 декабря 2022 года № 359 «Об утверждении Порядка принятия, государственной регистрации и опубликования нормативных правовых актов исполнительных органов государственной власти Липецкой области и структурных подразделений Правительства Липецкой области, имеющих статус юридического лица» (далее — официальное опубликование).

Утвержденная в соответствии с требованиями ГрК РФ документация по планировке территории, разрешения на строительство, разрешения на ввод объекта в эксплуатацию, уведомления о соответствии указанных в уведомлении о планируемом строительстве параметров объекта индивидуального жилищного строительства или садового дома установленным параметрам и допустимости размещения объекта индивидуального жилищного строительства или садового дома на земельном участке, уведомления о соответствии построенных или реконструированных объекта индивидуального жилищного строительства или садового дома требованиям законодательства о градостроительной деятельности либо о несоответствии построенных или реконструированных объекта индивидуального жилищного строительства или садового дома требованиям законодательства о градостроительной деятельности, выданные до вступления в силу настоящих Правил, являются действительными.

2. В соответствии с ГрК РФ Правила разработаны в целях:

1) создания условий для устойчивого развития территории поселения, сохранения окружающей среды и объектов культурного наследия;

2) создания условий для планировки территории поселения;

3) обеспечения прав и законных интересов физических и юридических лиц, в том числе правообладателей земельных участков и объектов капитального строительства, расположенных на территории поселения;

4) создания условий для привлечения инвестиций, в том числе путем предоставления возможности выбора наиболее эффективных видов разрешенного использования земельных участков и объектов капитального строительства, расположенных на территории поселения.

3. При подготовке Правил в части установления границ территориальных зон и градостроительных регламентов должна быть обеспечена возможность размещения на территории поселения, предусмотренных документами территориального планирования, объектов федерального значения, объектов регионального значения, объектов местного значения (за исключением линейных объектов).

При осуществлении градостроительной деятельности на территории поселения, наряду с Правилами, применяются технические регламенты (до их вступления в силу

в установленном порядке — нормативные технические документы в части, не противоречащей Федеральному закону от 27 декабря 2002 года № 184-ФЗ «О техническом регулировании» и ГрК РФ), региональные нормативы градостроительного проектирования и местные нормативы градостроительного проектирования поселения, а также иные нормативные правовые акты в части, не противоречащей настоящим Правилам.

4. Настоящие Правила применяются наряду с:

1) техническими регламентами и иными обязательными требованиями, установленными в соответствии с законодательством в целях обеспечения безопасности жизни и здоровья людей, надежности и безопасности зданий, строений и сооружений, сохранения окружающей природной среды и объектов культурного наследия;

2) иными нормативными правовыми актами поселения по вопросам регулирования землепользования и застройки. Указанные акты применяются в части, не противоречащей настоящим Правилам.

5. Принятые до введения в действие настоящих Правил правовые акты органов местного самоуправления по вопросам землепользования и застройки применяются в части, не противоречащей настоящим Правилам.

Изменения в Правила вносятся в случаях и в порядке, предусмотренных подразделом V раздела I настоящих Правил.

6. Полномочия органов местного самоуправления и исполнительных органов Липецкой области в области градостроительной деятельности перераспределены в порядке, предусмотренном Федеральным законом от 6 октября 2003 года № 131-ФЗ «Об общих принципах организации местного самоуправления в Российской Федерации», Законом Липецкой области от 26 декабря 2014 года № 357-ОЗ «О перераспределении полномочий между органами местного самоуправления муниципальных образований Липецкой области и органами государственной власти Липецкой области», постановлением Правительства Липецкой области от 4 августа 2022 года № 67 «Об осуществлении органами государственной власти Липецкой области перераспределенных полномочий».

7. К полномочиям исполнительных органов Липецкой области относятся:

1) принятие решения о подготовке проекта правил землепользования и застройки, утверждение состава и порядка деятельности комиссии по подготовке проекта Правил, подготовка проекта Правил;

2) утверждение Правил;

3) иные полномочия, установленные федеральными законами, законами Липецкой области.

8. К полномочиям комиссии по подготовке проекта Правил (далее — Комиссия по подготовке Правил) относятся:

1) принятие и рассмотрение предложений о подготовке проекта Правил;

2) принятие и рассмотрение предложений о внесении изменений в Правила;

3) подготовка заключения, содержащего рекомендации о подготовке и внесении в соответствии с поступившим предложением изменений в Правила или об отклонении такого предложения;

4) обеспечение подготовки проекта Правил, проекта изменений в Правила;

5) обеспечение внесения изменений в проект Правил с учетом результатов общественных обсуждений или публичных слушаний по такому проекту.

9. К полномочиям органа местного самоуправления муниципального района в области землепользования и застройки относятся:

1) выдача разрешений на строительство, внесение изменений в выданные разрешения на строительство;

2) выдача разрешений на ввод объектов в эксплуатацию;

3) принятие решения об изъятии земельных участков для муниципальных нужд;

4) принятие решения о резервировании земельных участков в границах поселения для муниципальных нужд;

5) осуществление муниципального земельного контроля в границах поселения;

6) направление уведомления о соответствии указанных в уведомлении о планируемом строительстве параметров объекта индивидуального жилищного строительства или садового дома установленным параметрам и допустимости размещения объекта индивидуального жилищного строительства или садового дома на земельном участке, уведомления о несоответствии указанных в уведомлении о планируемом строительстве параметров объекта индивидуального жилищного строительства или садового дома установленным параметрам и (или) недопустимости размещения объекта индивидуального жилищного строительства или садового дома на земельном участке на территории поселения;

7) направление уведомления о соответствии или несоответствии построенных или реконструированных объекта индивидуального жилищного строительства или садового дома требованиям законодательства о градостроительной деятельности при строительстве или реконструкции объектов индивидуального жилищного строительства или садовых домов на земельных участках, расположенных на территории поселения;

8) иные полномочия, установленные Федеральным законом от 6 октября 2003 года № 131-ФЗ «Об общих принципах организации местного самоуправления в Российской Федерации», другими федеральными законами, законами Липецкой области.

10. К полномочиям органа местного самоуправления поселения в области землепользования и застройки относятся:

1) принятие решения о предоставлении разрешения на условно разрешенный вид использования земельного участка, объектов капитального строительства;

2) принятие решения о предоставлении разрешения на отклонение от предельных параметров разрешенного строительства, реконструкции объектов капитального строительства;

3) принятие решения о назначении публичных слушаний или общественных обсуждений;

4) организация и проведение публичных слушаний или общественных обсуждений по проекту генерального плана, проектам внесения изменений в

генеральный план, проекту правил благоустройства, проектам внесения изменений в правила благоустройства;

5) подготовка и оформление протокола публичных слушаний или общественных обсуждений, заключения о результатах публичных слушаний или общественных обсуждений по проекту генерального плана, проектам внесения изменений в генеральный план, проекту правил благоустройства, проектам внесения изменений в правила благоустройства;

6) принятие решения об изъятии земельных участков для муниципальных нужд;

7) принятие решения о резервировании земельных участков для муниципальных нужд;

8) утверждение состава и порядка деятельности комиссии по землепользованию и застройки;

9) рассмотрение представленных комиссией по землепользованию и застройки заключения о результатах общественных обсуждений или публичных слушаний по проекту решения о предоставлении разрешения на условно разрешенный вид использования земельного участка и (или) объекта капитального строительства, заключения о результатах общественных обсуждений или публичных слушаний по проекту решения о предоставлении разрешения на отклонение от предельных параметров разрешенного строительства, реконструкции объектов капитального строительства;

10) иные полномочия, установленные Федеральным законом от 6 октября 2003 года № 131-ФЗ «Об общих принципах организации местного самоуправления в Российской Федерации», другими федеральными законами, законами Липецкой области.

11. К полномочиям комиссии по землепользованию и застройки (далее — Комиссия) относятся:

1) принятие и рассмотрение заявлений о предоставлении разрешения на условно разрешенный вид использования земельного участка, объектов капитального строительства, о предоставлении разрешения на отклонение от предельных параметров разрешенного строительства, реконструкции объектов капитального строительства;

2) подготовка и оформление протокола публичных слушаний или общественных обсуждений, заключения о результатах общественных обсуждений по проекту правил землепользования и застройки, проектам о внесении изменений в правила землепользования и застройки, проектам решений о предоставлении разрешения на условно разрешенный вид использования земельного участка или объекта капитального строительства, проектам решений о предоставлении разрешения на отклонение от предельных параметров разрешенного строительства, реконструкции объектов капитального строительства;

3) подготовка рекомендаций о предоставлении разрешения или об отказе в предоставлении разрешения на условно разрешенный вид использования земельного участка и (или) объекта капитального строительства, с указанием причин принятого решения, подготовка рекомендаций о предоставлении разрешения либо об отказе в

предоставлении разрешения на отклонение от предельных параметров разрешенного строительства, реконструкции объектов капитального строительства;

4) организация и проведение публичных слушаний или общественных обсуждений по проекту правил землепользования и застройки, проектам о внесении изменений в правила землепользования и застройки, проектам решений о предоставлении разрешения на условно разрешенный вид использования земельного участка или объекта капитального строительства, проектам решений о предоставлении разрешения на отклонение от предельных параметров разрешенного строительства, реконструкции объектов капитального строительства.

Подраздел II. Изменение видов разрешенного использования земельных участков и объектов капитального строительства физическими и юридическими лицами

12. При изменении видов разрешенного использования земельных участков и объектов капитального строительства на основной и вспомогательный виды разрешенного использования земельных участков и объектов капитального строительства такие виды разрешенного использования земельных участков и объектов капитального строительства, предусмотренные в составе градостроительного регламента, установленного настоящими Правилами, выбираются правообладателями земельных участков и объектов капитального строительства самостоятельно (за исключением органов государственной власти, органов местного самоуправления, государственных и муниципальных учреждений, государственных и муниципальных унитарных предприятий) без дополнительных разрешений и согласования.

Для изменения видов разрешенного использования земельных участков и объектов капитального строительства на основной и вспомогательный виды разрешенного использования земельных участков и объектов капитального строительства правообладателю необходимо направить в орган регистрации прав заявление об изменении вида разрешенного использования. Принятие правовых актов для изменений видов разрешенного использования земельных участков и объектов капитального строительства при этом не требуется.

Изменение видов разрешенного использования земельных участков и объектов капитального строительства на основной и вспомогательный виды разрешенного использования земельных участков и объектов капитального строительства без проведения строительства, реконструкции объектов капитального строительства осуществляется правообладателями земельных участков и объектов капитального строительства в соответствии с градостроительным регламентом при условии соблюдения требований технических регламентов.

Решения об изменении одного вида разрешенного использования земельных участков и объектов капитального строительства, расположенных на земельных участках, на которые действие градостроительных регламентов не распространяется или для которых градостроительные регламенты не устанавливаются, на другой вид такого использования принимаются в соответствии с федеральными законами.

13. Разрешения на условно разрешенный вид использования земельного участка или объекта капитального строительства предоставляется применительно к земельному участку или объекту капитального строительства, расположенным на территории поселения, на которые распространяется действие градостроительного регламента.

Физическое или юридическое лицо, заинтересованное в предоставлении разрешения на условно разрешенный вид использования земельного участка или объекта капитального строительства (далее — разрешение на условно разрешенный вид использования), направляет заявление в Комиссию.

Проект решения о предоставлении разрешения на условно разрешенный вид использования подлежит рассмотрению на общественных обсуждениях или публичных слушаниях, проводимых в порядке, установленном статьей 5.1 ГрК РФ, с учетом положений статьи 39 ГрК РФ, за исключением случая, установленного в пункте 14 настоящих Правил.

14. В случае, если условно разрешенный вид использования земельного участка или объекта капитального строительства включен в градостроительный регламент в установленном для внесения изменений в Правила порядке, после проведения публичных слушаний или общественных обсуждений по инициативе физического или юридического лица, заинтересованного в предоставлении разрешения на условно разрешенный вид использования, решение о предоставлении разрешения на условно разрешенный вид использования такому лицу принимается без проведения публичных слушаний или общественных обсуждений.

15. Срок проведения общественных обсуждений или публичных слушаний со дня оповещения жителей муниципального образования об их проведении до дня опубликования заключения о результатах общественных обсуждений или публичных слушаний устанавливается в соответствии со статьей 39 ГрК РФ.

16. На основании заключения о результатах общественных обсуждений или публичных слушаний по проекту решения о предоставлении разрешения на условно разрешенный вид использования Комиссия осуществляет подготовку рекомендаций о предоставлении разрешения на условно разрешенный вид использования или об отказе в предоставлении такого разрешения с указанием причин принятого решения и направляет их главе администрации поселения.

17. На основании указанных в пункте 16 настоящих Правил рекомендаций глава администрации поселения в срок, установленный частью 9 статьи 39 ГрК РФ принимает решение о предоставлении разрешения на условно разрешенный вид использования или об отказе в предоставлении такого разрешения. Указанное решение подлежит опубликованию в порядке, установленном для официального опубликования муниципальных правовых актов, иной официальной информации, и размещается на официальном сайте поселения в сети «Интернет».

18. Физическое или юридическое лицо вправе оспорить в судебном порядке решение о предоставлении разрешения на условно разрешенный вид использования или об отказе в предоставлении такого разрешения.

19. Правообладатели земельных участков, размеры которых меньше установленных градостроительным регламентом минимальных размеров земельных

участков либо конфигурация, инженерно-геологические или иные характеристики которых неблагоприятны для застройки, вправе обратиться с заявлением в Комиссию о выдаче разрешения на отклонение от предельных параметров разрешенного строительства, реконструкции объектов капитального строительства.

Рассмотрение заявления о предоставлении разрешения на отклонение от предельных параметров разрешенного строительства, реконструкции объекта капитального строительства осуществляется Комиссией в соответствии со статьей 40 ГрК РФ.

Правообладатели земельных участков вправе обратиться за разрешениями на отклонение от предельных параметров разрешенного строительства, реконструкции объектов капитального строительства, если такое отклонение необходимо в целях однократного изменения одного или нескольких предельных параметров разрешенного строительства, реконструкции объектов капитального строительства, установленных градостроительным регламентом для конкретной территориальной зоны, не более чем на десять процентов.

Проект решения о предоставлении разрешения на отклонение от предельных параметров разрешенного строительства, реконструкции объектов капитального строительства подготавливается в срок, установленный частью 4 статьи 40 ГрК РФ, и подлежит рассмотрению на публичных слушаниях или общественных обсуждениях в соответствии со статьей 40 ГрК.

На основании заключения о результатах общественных обсуждений или публичных слушаний по проекту решения о предоставлении разрешения на отклонение от предельных параметров разрешенного строительства, реконструкции объектов капитального строительства Комиссия в срок, установленный частью 5 статьи 40 ГрК РФ, осуществляет подготовку рекомендаций о предоставлении такого разрешения или об отказе в предоставлении такого разрешения с указанием причин принятого решения и направляет указанные рекомендации главе администрации поселения.

Глава администрации поселения в срок, установленный частью 6 статьи 40 ГрК РФ, принимает решение о предоставлении разрешения на отклонение от предельных параметров разрешенного строительства, реконструкции объектов капитального строительства или об отказе в предоставлении такого разрешения с указанием причин принятого решения.

Физическое или юридическое лицо вправе оспорить в судебном порядке решение о предоставлении разрешения на отклонение от предельных параметров разрешенного строительства, реконструкции объектов капитального строительства или об отказе в предоставлении такого разрешения.

Подраздел III. Подготовка документации по планировке территории

20. Подготовка документации по планировке территории осуществляется в целях обеспечения устойчивого развития территорий, в том числе выделения элементов планировочной структуры, установления границ земельных участков,

установления границ зон планируемого размещения объектов капитального строительства.

21. Видами документации по планировке территории являются:

1) проект планировки территории;

2) проект межевания территории.

22. Состав и содержание документации по планировке территории, в том числе предусматривающей размещение одного или нескольких линейных объектов, а также порядок ее подготовки, устанавливаются Правительством Российской Федерации.

23. Подготовка документации по планировке территории, осуществляемой на основании решений уполномоченных федеральных органов исполнительной власти, регулируется положениями статьи 45 ГрК РФ.

Правила подготовки документации по планировке территории, подготовка которой осуществляется на основании решений уполномоченных федеральных органов исполнительной власти, исполнительных органов субъектов Российской Федерации и органов местного самоуправления, принятия решения об утверждении документации по планировке территории, внесения изменений в такую документацию, отмены такой документации или ее отдельных частей, признания отдельных частей такой документации не подлежащими применению, а также подготовки и утверждения проекта планировки территории в отношении территорий исторических поселений федерального и регионального значения, утверждены Постановлением Правительства РФ от 2 февраля 2024 года № 112 (далее – Правила подготовки документации).

24. Решение о подготовке документации по планировке территории принимается уполномоченным органом в предусмотренных законодательством случаях:

1) по собственной инициативе;

2) по инициативе исполнительных органов, органов местного самоуправления;

3) на основании предложений физических или юридических лиц, заинтересованных в строительств или реконструкции объекта капитального строительства.

25. Решения о подготовке документации по планировке территории принимаются самостоятельно:

1) лицами, с которыми заключены договоры о комплексном развитии территории, операторами комплексного развития территории;

2) правообладателями существующих линейных объектов, подлежащих реконструкции, в случае подготовки документации по планировке территории в целях их реконструкции (за исключением случая, указанного в части 12.12 статьи 45 ГрК РФ);

3) субъектами естественных монополий, организациями коммунального комплекса в случае подготовки документации по планировке территории для размещения объектов федерального значения, объектов регионального значения, объектов местного значения (за исключением случая, указанного в части 12.12 статьи 45 ГрК РФ);

4) садоводческим или огородническим некоммерческим товариществом в отношении земельного участка, предоставленного такому товариществу для ведения садоводства или огородничества.

26. Подготовка документации по планировке территории может осуществляться физическими или юридическими лицами за счет их средств.

27. В целях принятия решения о подготовке документации по планировке территории инициатор направляет в уполномоченный орган на бумажном носителе или в форме электронного документа заявление о подготовке документации по планировке территории (далее - заявление о подготовке документации) вместе с проектом задания на разработку документации по планировке территории и проектом задания на выполнение инженерных изысканий, необходимых для подготовки документации по планировке территории, в случае если необходимость выполнения инженерных изысканий предусмотрена постановлением Правительства Российской Федерации от 31 марта 2017 года № 402 «Об утверждении Правил выполнения инженерных изысканий, необходимых для подготовки документации по планировке территории, перечня видов инженерных изысканий, необходимых для подготовки документации по планировке территории, и о внесении изменений в постановление Правительства Российской Федерации от 19 января 2006 года № 20» (далее - Правила выполнения инженерных изысканий).

Заявление о подготовке документации с прилагаемыми документами на бумажном носителе направляется инициатором либо уполномоченным им лицом посредством почтовой связи или подается лично, а в форме электронного документа направляется с использованием информационно-телекоммуникационных сетей общего пользования, в том числе посредством федеральной государственной информационной системы «Единый портал государственных и муниципальных услуг (функций)», с соблюдением требований законодательства Российской Федерации о защите государственной тайны.

28. Уполномоченный орган в течение 15 рабочих дней со дня получения заявления о подготовке документации, проекта задания на разработку документации по планировке территории и проекта задания на выполнение инженерных изысканий, необходимых для подготовки документации по планировке территории (в случае если необходимость выполнения инженерных изысканий предусмотрена Правилами выполнения инженерных изысканий), осуществляет проверку их соответствия положениям, предусмотренным пунктами 5 - 7 Правил подготовки документации, и по ее результатам принимает решение о подготовке документации по планировке территории либо отказывает в принятии такого решения с указанием причин отказа, о чем на бумажном носителе или в форме электронного документа уведомляет инициатора.

29. Проекты планировки территории и проекты межевания территории, решение об утверждении которых принимается в соответствии с подразделом III раздела I настоящих Правил уполномоченным органом в предусмотренных действующим законодательством случаях, до их утверждения подлежат обязательному рассмотрению на общественных обсуждениях или публичных слушаниях, за исключением случаев, предусмотренных частью 5.1

статьи 46 ГрК РФ. Общественные обсуждения или публичные слушания по указанным проектам проводятся в порядке, установленном статьей 5.1 ГрК РФ, и по правилам, предусмотренным частью 11 статьи 46 ГрК РФ. Уполномоченный орган, с учетом протокола общественных обсуждений или публичных слушаний и заключения о результатах таких общественных обсуждений или публичных слушаний, в срок, установленный частью 13 статьи 46 ГрК РФ, принимает решение об утверждении документации по планировке территории или об отклонении такой документации и о направлении ее на доработку с учетом указанных протокола и заключения.

Утверждение документации по планировке территории осуществляется путем принятия распорядительного акта уполномоченного органа.

30. Органы государственной власти Российской Федерации, государственные органы субъектов Российской Федерации, органы местного самоуправления, физические и юридические лица вправе оспорить в судебном порядке документацию по планировке территории.

Подраздел IV. Проведение общественных обсуждений или публичных слушаний по вопросам землепользования и застройки

31. В целях соблюдения права человека на благоприятные условия жизнедеятельности, прав и законных интересов правообладателей земельных участков и объектов капитального строительства по проектам правил землепользования и застройки, проектам планировки территории, проектам межевания территории, проектам, предусматривающим внесение изменений в один из указанных утвержденных документов, проектам решений о предоставлении разрешения на условно разрешенный вид использования земельного участка или объекта капитального строительства, проектам решений о предоставлении разрешения на отклонение от предельных параметров разрешенного строительства, реконструкции объектов капитального строительства (далее также в настоящем подразделе Правил — проекты), в соответствии с ГрК РФ, уставом поселения и (или) нормативным правовым актом представительного органа поселения и с учетом положений настоящих Правил, проводятся общественные обсуждения или публичные слушания, за исключением случаев, предусмотренных ГрК РФ, настоящими Правилами и другими федеральными законами.

Участниками общественных обсуждений или публичных слушаний по проектам правил землепользования и застройки, проектам планировки территории, проектам межевания территории, проектам, предусматривающим внесение изменений в один из указанных утвержденных документов, являются граждане, постоянно проживающие на территории, в отношении которой подготовлены данные проекты, правообладатели находящихся в границах этой территории земельных участков и (или) расположенных на них объектов капитального строительства, а также правообладатели помещений, являющихся частью указанных объектов капитального строительства.

32. Участниками общественных обсуждений или публичных слушаний по проектам решений о предоставлении разрешения на условно разрешенный вид использования земельного участка или объекта капитального строительства, проектам решений о предоставлении разрешения на отклонение от предельных параметров разрешенного строительства, реконструкции объектов капитального строительства являются граждане, постоянно проживающие в пределах территориальной зоны, в границах которой расположен земельный участок или объект капитального строительства, в отношении которых подготовлены данные проекты, правообладатели находящихся в границах этой территориальной зоны земельных участков и (или) расположенных на них объектов капитального строительства, граждане, постоянно проживающие в границах земельных участков, прилегающих к земельному участку, в отношении которого подготовлены данные проекты, правообладатели таких земельных участков или расположенных на них объектов капитального строительства, правообладатели помещений, являющихся частью объекта капитального строительства, в отношении которого подготовлены данные проекты, а в случае, предусмотренном частью 3 статьи 39 ГрК РФ, также правообладатели земельных участков и объектов капитального строительства, подверженных риску негативного воздействия на окружающую среду в результате реализации данных проектов.

33. Процедура проведения общественных обсуждений и публичных слушаний состоит из следующих этапов:

1) оповещение о начале общественных обсуждений или публичных слушаний;

2) размещение проекта, подлежащего рассмотрению на общественных обсуждениях или публичных слушаниях, и информационных материалов к нему на официальном сайте и открытие экспозиции или экспозиций такого проекта;

3) проведение экспозиции или экспозиций проекта, подлежащего рассмотрению на общественных обсуждениях или публичных слушаниях;

4) проведение собрания или собраний участников публичных слушаний;

5) подготовка и оформление протокола общественных обсуждений или публичных слушаний;

6) подготовка и опубликование заключения о результатах общественных обсуждений или публичных слушаний.

34. Оповещение о начале общественных обсуждений или публичных слушаний должно содержать:

1) информацию о проекте, подлежащем рассмотрению на общественных обсуждениях или публичных слушаниях, и перечень информационных материалов к такому проекту;

2) информацию о порядке и сроках проведения общественных обсуждений или публичных слушаний по проекту, подлежащему рассмотрению на общественных обсуждениях или публичных слушаниях;

3) информацию о месте, дате открытия экспозиции или экспозиций проекта, подлежащего рассмотрению на общественных обсуждениях или публичных слушаниях, о сроках проведения экспозиции или экспозиций такого проекта, о днях и часах, в которые возможно посещение указанных экспозиции или экспозиций;

4) информацию о порядке, сроке и форме внесения участниками общественных обсуждений или публичных слушаний предложений и замечаний, касающихся проекта, подлежащего рассмотрению на общественных обсуждениях или публичных слушаниях.

35. Оповещение о начале общественных обсуждений также должно содержать информацию об официальном сайте, на котором будут размещены проект, подлежащий рассмотрению на общественных обсуждениях, и информационные материалы к нему, или информационных системах, в которых будут размещены такой проект и информационные материалы к нему, с использованием которых будут проводиться общественные обсуждения. Оповещение о начале публичных слушаний также должно содержать информацию об официальном сайте, на котором будут размещены проект, подлежащий рассмотрению на публичных слушаниях, и информационные материалы к нему, информацию о дате, времени и месте проведения собрания или собраний участников публичных слушаний.

36. Оповещение о начале общественных обсуждений или публичных слушаний:

1) подлежит опубликованию в порядке, установленном для официального опубликования муниципальных правовых актов, иной официальной информации, а также в случае, если это предусмотрено муниципальными правовыми актами, в иных средствах массовой информации в срок, установленный статьей 5.1 ГрК РФ;

2) распространяется на информационных стендах, оборудованных около здания уполномоченного на проведение общественных обсуждений или публичных слушаний органа местного самоуправления, в местах массового скопления граждан и в иных местах, расположенных на территории, в отношении которой подготовлены соответствующие проекты, и (или) в границах территориальных зон и (или) земельных участков, указанных в пункте 32 настоящих Правил (далее — территория, в пределах которой проводятся общественные обсуждения или публичные слушания), иными способами, обеспечивающими доступ участников общественных обсуждений или публичных слушаний к указанной информации.

37. В течение всего периода размещения проекта в соответствии с подпунктом 2 пункта 33 настоящих Правил, подлежащего рассмотрению на общественных обсуждениях или публичных слушаниях, и информационных материалов к нему проводятся экспозиция или экспозиции такого проекта. В ходе работы экспозиции должны быть организованы консультирование посетителей экспозиции, распространение информационных материалов о проекте, подлежащем рассмотрению на общественных обсуждениях или публичных слушаниях. Консультирование посетителей экспозиции осуществляется представителями уполномоченного на проведение общественных обсуждений или публичных слушаний органа местного самоуправления или созданного им коллегиального совещательного органа (далее — организатор общественных обсуждений или публичных слушаний) и (или) разработчика проекта, подлежащего рассмотрению на общественных обсуждениях или публичных слушаниях.

38. В период размещения проекта в соответствии с подпунктом 2 пункта 33 настоящих Правил, подлежащего рассмотрению на общественных обсуждениях или

публичных слушаниях, и информационных материалов к нему и проведения экспозиции или экспозиций такого проекта, участники общественных обсуждений или публичных слушаний, прошедшие в соответствии с пунктом 40 настоящих Правил идентификацию, имеют право вносить предложения и замечания, касающиеся такого проекта:

1) посредством официального сайта или информационных систем (в случае проведения общественных обсуждений);

2) в письменной или устной форме в ходе проведения собрания или собраний участников публичных слушаний (в случае проведения публичных слушаний);

3) в письменной форме в адрес организатора общественных обсуждений или публичных слушаний;

4) посредством записи в книге (журнале) учета посетителей экспозиции проекта, подлежащего рассмотрению на общественных обсуждениях или публичных слушаниях.

39. Предложения и замечания, внесенные в соответствии с пунктом 38 настоящих Правил, подлежат регистрации, а также обязательному рассмотрению организатором общественных обсуждений или публичных слушаний, за исключением случая, предусмотренного пунктом 43 настоящих Правил.

40. Участники общественных обсуждений или публичных слушаний в целях идентификации представляют сведения о себе (фамилию, имя, отчество (при наличии), дату рождения, адрес места жительства (регистрации) — для физических лиц; наименование, основной государственный регистрационный номер, место нахождения и адрес — для юридических лиц) с приложением документов, подтверждающих такие сведения. Участники общественных обсуждений или публичных слушаний, являющиеся правообладателями соответствующих земельных участков и (или) расположенных на них объектов капитального строительства и (или) помещений, являющихся частью указанных объектов капитального строительства, также представляют сведения соответственно о таких земельных участках, объектах капитального строительства, помещениях, являющихся частью указанных объектов капитального строительства, из Единого государственного реестра недвижимости и иные документы, устанавливающие или удостоверяющие их права на такие земельные участки, объекты капитального строительства, помещения, являющиеся частью указанных объектов капитального строительства.

41. Не требуется представление указанных в пункте 40 настоящих Правил документов, подтверждающих сведения об участниках общественных обсуждений (фамилию, имя, отчество (при наличии), дату рождения, адрес места жительства (регистрации) — для физических лиц; наименование, основной государственный регистрационный номер, место нахождения и адрес — для юридических лиц), если данными лицами вносятся предложения и замечания, касающиеся проекта, подлежащего рассмотрению на общественных обсуждениях, посредством официального сайта или информационных систем (при условии, что эти сведения содержатся на официальном сайте или в информационных системах). При этом для подтверждения сведений, указанных в пункте 40 настоящих Правил, может использоваться единая система идентификации и аутентификации.

42. Обработка персональных данных участников общественных обсуждений или публичных слушаний осуществляется с учетом требований, установленных Федеральным законом от 27 июля 2006 года № 152-ФЗ «О персональных данных».

43. Предложения и замечания, внесенные в соответствии с пунктом 39 настоящих Правил, не рассматриваются в случае выявления факта представления участником общественных обсуждений или публичных слушаний недостоверных сведений.

44. Организатором общественных обсуждений или публичных слушаний обеспечивается равный доступ к проекту, подлежащему рассмотрению на общественных обсуждениях или публичных слушаниях, всех участников общественных обсуждений или публичных слушаний (в том числе путем предоставления при проведении общественных обсуждений доступа к официальному сайту, информационным системам в многофункциональных центрах предоставления государственных и муниципальных услуг и (или) помещениях государственных субъектов Российской Федерации, органов местного самоуправления, подведомственных им организаций).

45. Официальный сайт и (или) информационные системы должны обеспечивать возможность:

1) проверки участниками общественных обсуждений полноты и достоверности отражения на официальном сайте и (или) в информационных системах внесенных ими предложений и замечаний;

2) представления информации о результатах общественных обсуждений, количестве участников общественных обсуждений.

46. Организатор общественных обсуждений или публичных слушаний подготавливает и оформляет протокол общественных обсуждений или публичных слушаний, в котором указываются:

1) дата оформления протокола общественных обсуждений или публичных слушаний;

2) информация об организаторе общественных обсуждений или публичных слушаний;

3) информация, содержащаяся в опубликованном оповещении о начале общественных обсуждений или публичных слушаний, дата и источник его опубликования;

4) информация о сроке, в течение которого принимались предложения и замечания участников общественных обсуждений или публичных слушаний, о территории, в пределах которой проводятся общественные обсуждения или публичные слушания;

5) все предложения и замечания участников общественных обсуждений или публичных слушаний с разделением на предложения и замечания граждан, являющихся участниками общественных обсуждений или публичных слушаний и постоянно проживающих на территории, в пределах которой проводятся общественные обсуждения или публичные слушания, и предложения и замечания иных участников общественных обсуждений или публичных слушаний.

47. К протоколу общественных обсуждений или публичных слушаний прилагается перечень принявших участие в рассмотрении проекта участников общественных обсуждений или публичных слушаний, включающий в себя сведения об участниках общественных обсуждений или публичных слушаний (фамилию, имя, отчество (при наличии), дату рождения, адрес места жительства (регистрации) — для физических лиц; наименование, основной государственный регистрационный номер, место нахождения и адрес — для юридических лиц).

48. Участник общественных обсуждений или публичных слушаний, который внес предложения и замечания, касающиеся проекта, рассмотренного на общественных обсуждениях или публичных слушаниях, имеет право получить выписку из протокола общественных обсуждений или публичных слушаний, содержащую внесенные этим участником предложения и замечания.

49. На основании протокола общественных обсуждений или публичных слушаний организатор общественных обсуждений или публичных слушаний осуществляет подготовку заключения о результатах общественных обсуждений или публичных слушаний.

50. В заключении о результатах общественных обсуждений или публичных слушаний должны быть указаны:

1) дата оформления заключения о результатах общественных обсуждений или публичных слушаний;

2) наименование проекта, рассмотренного на общественных обсуждениях или публичных слушаниях, сведения о количестве участников общественных обсуждений или публичных слушаний, которые приняли участие в общественных обсуждениях или публичных слушаниях;

3) реквизиты протокола общественных обсуждений или публичных слушаний, на основании которого подготовлено заключение о результатах общественных обсуждений или публичных слушаний;

4) содержание внесенных предложений и замечаний участников общественных обсуждений или публичных слушаний с разделением на предложения и замечания граждан, являющихся участниками общественных обсуждений или публичных слушаний и постоянно проживающих на территории, в пределах которой проводятся общественные обсуждения или публичные слушания, и предложения и замечания иных участников общественных обсуждений или публичных слушаний. В случае внесения несколькими участниками общественных обсуждений или публичных слушаний одинаковых предложений и замечаний допускается обобщение таких предложений и замечаний;

5) аргументированные рекомендации организатора общественных обсуждений или публичных слушаний о целесообразности или нецелесообразности учета внесенных участниками общественных обсуждений или публичных слушаний предложений и замечаний и выводы по результатам общественных обсуждений или публичных слушаний.

51. Заключение о результатах общественных обсуждений или публичных слушаний подлежит опубликованию в порядке, установленном для официального опубликования муниципальных правовых актов, иной официальной информации, и

размещается на официальном сайте поселения в информационно-телекоммуникационной сети «Интернет».

52. Срок проведения общественных обсуждений или публичных слушаний со дня опубликования оповещения о начале общественных обсуждений или публичных слушаний до дня опубликования заключения о результатах общественных обсуждений или публичных слушаний определяется в срок, установленный законодательством.

Подраздел V. Внесение изменений в правила землепользования и застройки

53. Основаниями для рассмотрения вопроса о внесении изменений в Правила являются:

1) несоответствие Правил генеральному плану поселения, схеме территориального планирования муниципального района, возникшее в результате внесения в генеральный план поселения или схему территориального планирования муниципального района изменений;

2) поступление от уполномоченного Правительством Российской Федерации федерального органа исполнительной власти обязательного для исполнения в сроки, установленные законодательством Российской Федерации, предписания об устранении нарушений ограничений использования объектов недвижимости, установленных на приаэродромной территории, которые допущены в Правилах поселения;

3) поступление предложений об изменении границ территориальных зон, изменении градостроительных регламентов;

4) несоответствие сведений о местоположении границ зон с особыми условиями использования территорий, территорий объектов культурного наследия, отображенных на Карте градостроительного зонирования, содержащемуся в Едином государственном реестре недвижимости описанию местоположения границ указанных зон, территорий;

5) несоответствие установленных градостроительным регламентом ограничений использования земельных участков и объектов капитального строительства, расположенных полностью или частично в границах зон с особыми условиями использования территорий, территорий достопримечательных мест федерального, регионального и местного значения, содержащимся в Едином государственном реестре недвижимости ограничениям использования объектов недвижимости в пределах таких зон, территорий;

6) установление, изменение, прекращение существования зоны с особыми условиями использования территории, установление, изменение границ территории объекта культурного наследия, территории исторического поселения федерального значения, территории исторического поселения регионального значения;

7) принятие решения о комплексном развитии территории;

8) обнаружение мест захоронений погибших при защите Отечества, расположенных в границах муниципальных образований;

9) несоответствие сведений о местоположении границ населенных пунктов (в том числе в случае выявления пересечения границ населенного пункта (населенных пунктов) с границами земельных участков), содержащихся в документах территориального планирования, содержащемуся в Едином государственном реестре недвижимости описанию местоположения границ указанных населенных пунктов, которое было изменено в соответствии с федеральным законом при внесении в Единый государственный реестр недвижимости сведений о границах населенных пунктов;

10) несоответствие сведений о границах территориальных зон, содержащихся в правилах землепользования и застройки, содержащемуся в Едином государственном реестре недвижимости описанию местоположения границ указанных территориальных зон, которое было изменено в соответствии с федеральным законом при внесении в Единый государственный реестр недвижимости сведений о границах территориальных зон.

54. В случае, если Правилами не обеспечена в соответствии с пунктом 3 настоящих Правил возможность размещения на территории поселения предусмотренных документами территориального планирования объектов федерального значения, объектов регионального значения, объектов местного значения муниципального района (за исключением линейных объектов), уполномоченный орган исполнительной власти области обеспечивают внесение изменений в Правила в целях обеспечения размещения указанных объектов. При этом проведение общественных обсуждений или публичных слушаний не требуется.

55. В случае изменения описания местоположения границ территориальной зоны (территориальных зон) в связи с устранением пересечения указанных границ с границами земельных участков внесение изменений в Правила обеспечивается в порядке, установленном частями 3.2 и 3.3 статьи 33 ГрК РФ, путем приведения их в соответствие со сведениями, указанными в уведомлении, направленном органом регистрации прав.

56. Подготовку проекта решения о внесении изменений в Правила осуществляет Комиссия по подготовке Правил.

57. Предложения о внесении изменений в Правила в Комиссию по подготовке Правил направляются:

1) федеральными органами исполнительной власти в случаях, если Правила могут воспрепятствовать функционированию, размещению объектов капитального строительства федерального значения;

2) органами исполнительной власти субъектов Российской Федерации в случаях, если Правила могут воспрепятствовать функционированию, размещению объектов капитального строительства регионального значения;

3) органами местного самоуправления муниципального района в случаях, если Правила могут воспрепятствовать функционированию, размещению объектов капитального строительства местного значения;

4) органами местного самоуправления поселения в случаях, если необходимо совершенствовать порядок регулирования землепользования и застройки на соответствующих территории поселения;

5) органами местного самоуправления в случаях обнаружения мест захоронений погибших при защите Отечества, расположенных в границах поселения;

6) физическими или юридическими лицами в инициативном порядке либо в случаях, если в результате применения Правил земельные участки и объекты капитального строительства не используются эффективно, причиняется вред их правообладателям, снижается стоимость земельных участков и объектов капитального строительства, не реализуются права и законные интересы граждан и их объединений;

7) уполномоченным федеральным органом исполнительной власти, оператором комплексного развития территории, лицом, с которым заключен договор о комплексном развитии территории, в целях реализации решения о комплексном развитии территории, принятого Правительством Российской Федерации;

8) высшим исполнительным органом субъекта Российской Федерации, органом местного самоуправления, оператором комплексного развития территории, лицом, с которым заключен договор о комплексном развитии территории, в целях реализации решения о комплексном развитии территории, принятого высшим исполнительным органом субъекта Российской Федерации, главой местной администрации, а также в целях комплексного развития территории по инициативе правообладателей.

58. Комиссия по подготовке Правил в срок, установленный статьей 33 ГрК РФ, осуществляет подготовку заключения, в котором содержатся рекомендации о внесении в соответствии с поступившим предложением изменения в Правила или об отклонении такого предложения с указанием причин отклонения, и направляет это заключение в управление строительства и архитектуры Липецкой области (далее — Управление).

Управление с учетом рекомендаций, содержащихся в заключении Комиссии по подготовке Правил, в срок, установленный статьей 33 ГрК РФ, принимает решение о подготовке проекта о внесении изменений в или об отклонении предложения о внесении изменения в данные правила с указанием причин отклонения и направляет копию такого решения заявителям.

Общественные обсуждения или публичные слушания по проекту о внесении изменений в Правила проводятся в порядке, определяемом законодательством Российской Федерации, Уставом поселения и (или) нормативным правовым актом представительного органа местного самоуправления поселения и настоящими Правилами.

После завершения общественных обсуждений или публичных слушаний по проекту о внесении изменений в Правила орган местного самоуправления поселения направляет в Комиссию по подготовке Правил протоколы общественных обсуждений или публичных слушаний и заключение о результатах общественных обсуждений или публичных слушаний.

59. Комиссия по подготовке Правил, с учетом результатов таких общественных обсуждений или публичных слушаний, обеспечивает внесение изменений в Правила и представляет указанный проект в Управление. Обязательными приложениями к проекту о внесении изменений в Правила являются

протокол общественных обсуждений или публичных слушаний и заключение о результатах общественных обсуждений или публичных слушаний, за исключением случаев, если их проведение в соответствии с ГрК РФ не требуется.

60. По результатам указанных выше процедур Управление в срок, установленный статьей 31 ГрК РФ, после представления ему проекта о внесении изменений в Правила и указанных в пункте 59 настоящих Правил обязательных приложений должно принять решение об утверждении внесения изменений в Правила или об отклонении проекта о внесении изменений в Правила и о направлении его на доработку с указанием даты его повторного представления.

61. Решение об утверждении внесения изменений в Правила или об отклонении проекта о внесении изменений в Правила может быть оспорено в суде.

Подраздел VI. Регулирование иных вопросов землепользования и застройки.

62. Иные вопросы землепользования и застройки на территории поселения регулируются законодательством Российской Федерации, Липецкой области и нормативными правовыми актами поселения.

Предельные (максимальные и минимальные) размеры земельных участков, находящихся в государственной или муниципальной собственности и образуемых для индивидуального жилищного строительства, для ведения огородничества, для ведения садоводства или для ведения личного подсобного хозяйства в целях однократного бесплатного предоставления отдельным категориям гражданам, в случаях, предусмотренных федеральными законами и законодательством Липецкой области, устанавливаются в соответствии с Законом Липецкой области от 4 декабря 2003 года № 81-ОЗ «О правовом регулировании земельных правоотношений в Липецкой области».

Предельные (максимальные и минимальные) размеры земельных участков, находящихся в государственной или муниципальной собственности, образуемых в целях предоставления гражданам в собственность для ведения личного подсобного хозяйства определяются с учетом требований, установленных Федеральным законом от 7 июля 2003 года № 112-ФЗ «О личном подсобном хозяйстве».

Раздел II. Карты градостроительного зонирования

Подраздел I. Порядок установления и описание территориальных зон

63. В результате градостроительного зонирования территории поселения определены территориальные зоны, отображенные на карте градостроительного зонирования (таблица 1).

Описание территориальных зон

Таблица 1

№ п/п	Кодовое обозначение территориальной зоны	Наименование территориальной зоны
I. Жилые зоны		
1.	Ж-1	Зона застройки индивидуальными жилыми домами
2.	Ж-2	Зона застройки малоэтажными жилыми домами (до 4 этажей, включая мансардный)
II. Общественно-деловые зоны		
3.	ОД-1	Многофункциональная общественно-деловая зона
III. Производственные зоны		
4.	П-1.1	Производственная зона в границах населенных пунктов
5.	П-1.2	Производственная зона за границами населенных пунктов
6.	П-2	Коммунально-складская зона
IV. Зоны инженерной инфраструктуры		
7.	И-1	Зона инженерных объектов
V. Зоны транспортной инфраструктуры		
8.	Т-1.1	Зона транспортных объектов в границах населенных пунктов
9.	Т-1.2	Зона транспортных объектов за границами населенных пунктов
VI. Зоны сельскохозяйственного использования		
10.	СХ-1	Производственная зона сельскохозяйственных предприятий
VII. Зоны рекреационного назначения		
11.	Р-1	Зона озелененных территорий общего пользования (парки, сады, скверы, бульвары, городские леса)
VIII. Зоны специального назначения		
12.	СП-1.1	Зона кладбищ в границах населенных пунктов
13.	СП-1.2	Зона кладбищ за границами населенных пунктов

Правилами для каждой территориальной зоны индивидуально, с учетом особенностей ее расположения и развития, а также возможности территориального сочетания различных видов использования земельных участков, установлен градостроительный регламент.

Для земельных участков, расположенных в границах одной территориальной зоны, устанавливается единый градостроительный регламент.

Границы территориальных зон определены на карте градостроительного зонирования.

Границы зон с особыми условиями использования территорий, защитных зон объектов культурного наследия, а также границы особо охраняемых природных территорий отображены на отдельной карте — карта границ зон с особыми условиями использования территорий.

Сведения о графическом описании местоположения границ территориальных зон и перечень координат характерных точек этих границ в системе координат, используемой для ведения Единого государственного реестра недвижимости, приведены в приложениях 1 - 13 к Правилам.

Подраздел II. Карта градостроительного зонирования, М 1:10 000

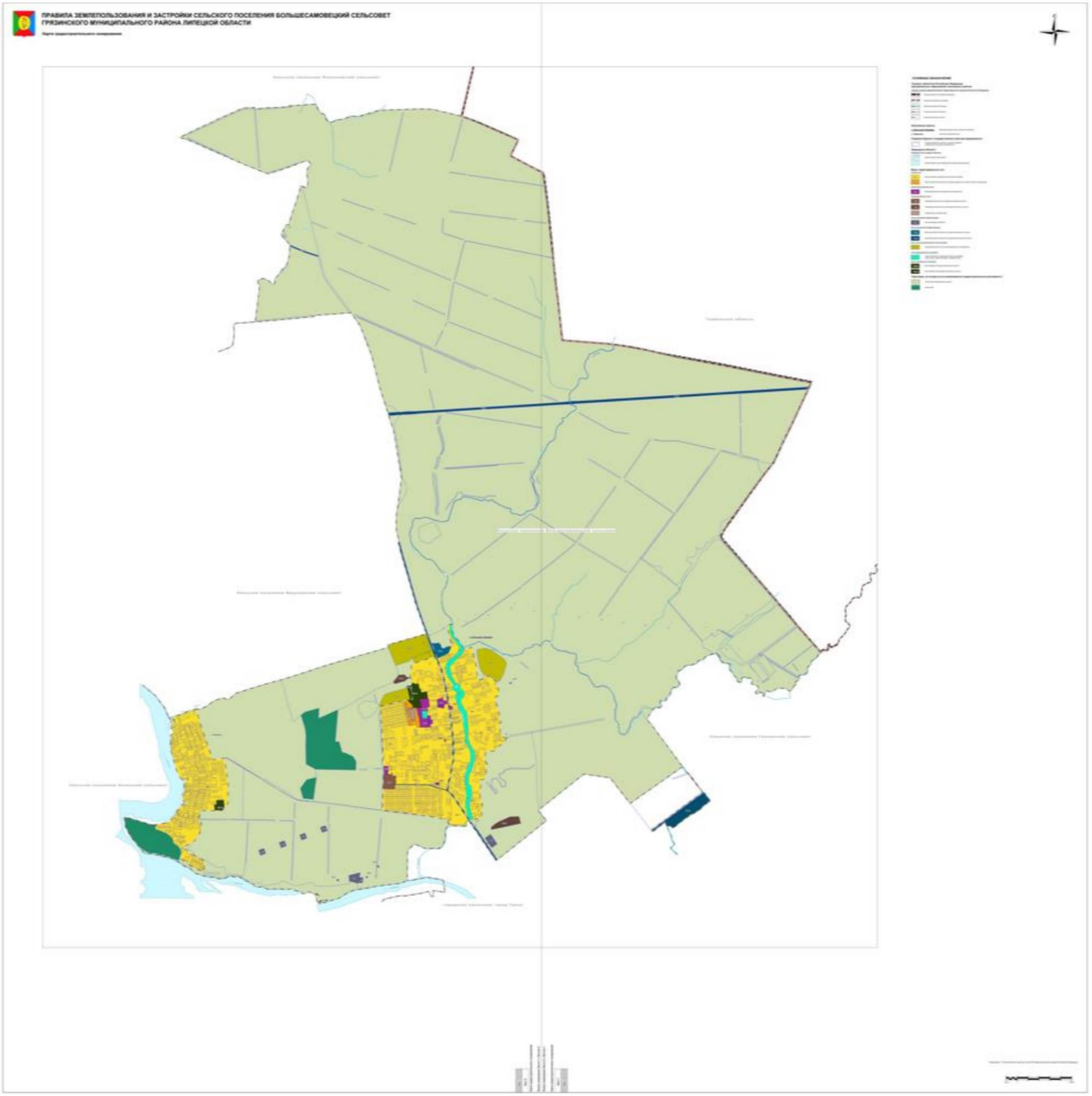

Подраздел III. Фрагменты карты градостроительного зонирования, М 1:5 000

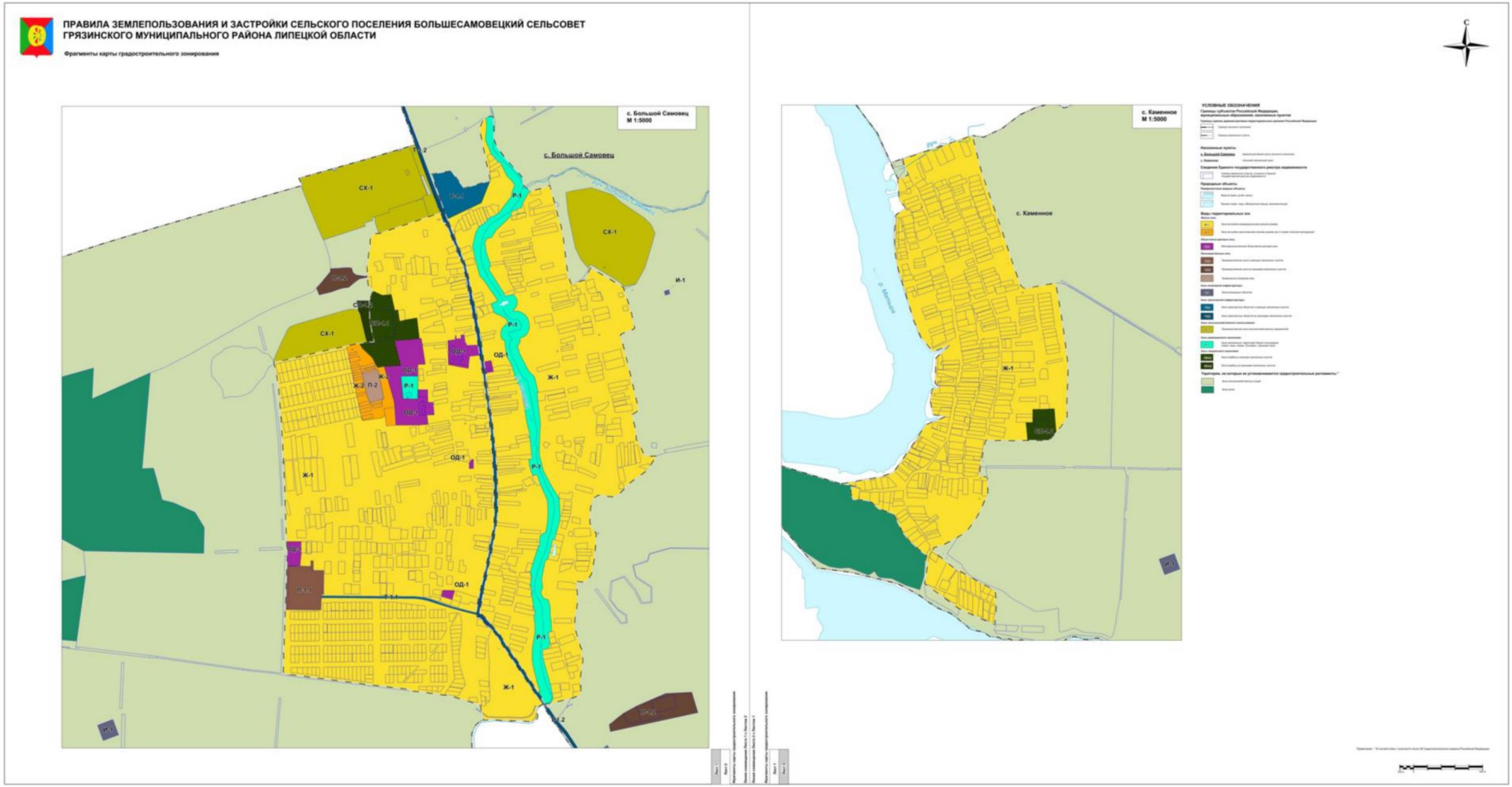

Подраздел IV. Карта границ зон с особыми условиями использования территорий, М 1:10 000

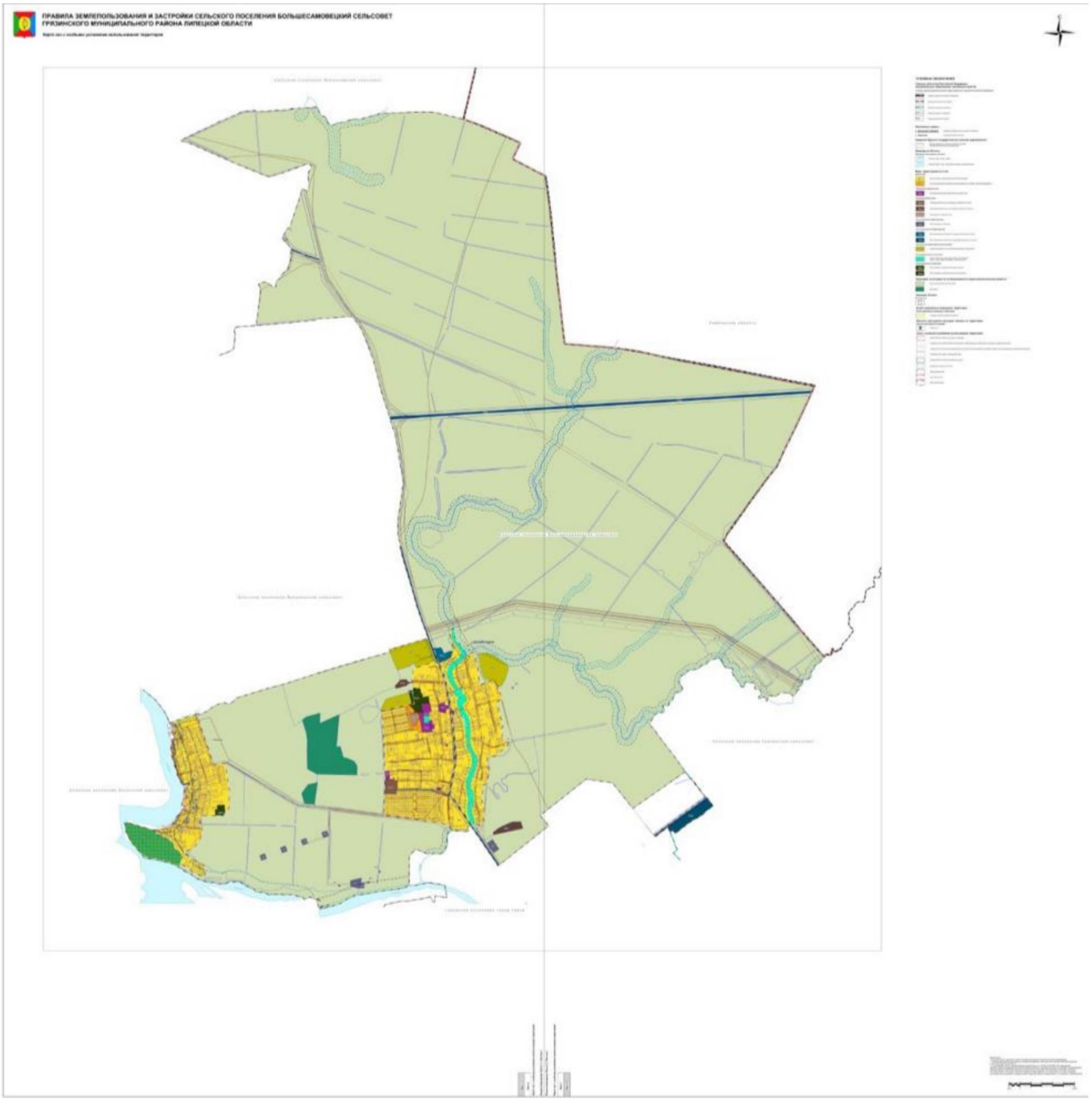

Подраздел V. Фрагменты карты границ зон с особыми условиями использования территорий, М 1:5000

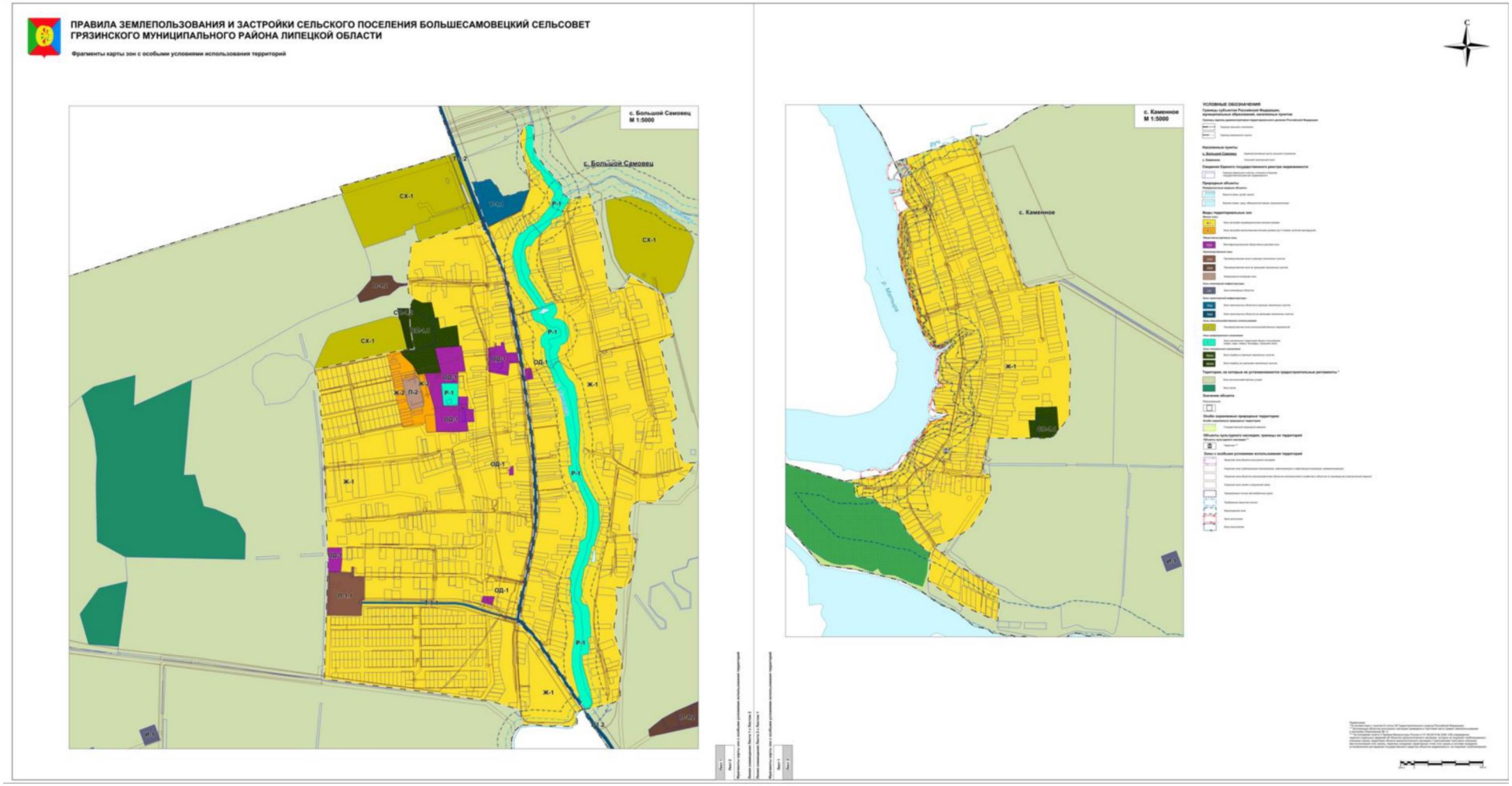

Раздел III. Градостроительные регламенты

Подраздел I. Градостроительный регламент зоны застройки индивидуальными жилыми домами (Ж-1)

64. Виды разрешенного использования земельных участков, предельные (минимальные и (или) максимальные) размеры земельных участков и предельные параметры разрешенного строительства, реконструкции объектов капитального строительства зоны застройки индивидуальными жилыми домами (Ж-1) представлены в таблице 2.

Ограничения использования земельных участков и объектов капитального строительства, находящихся в границах зон с особыми условиями использования территорий, в том числе в границах особо охраняемых природных территорий, определяются в соответствии с подразделом XIV раздела III настоящих Правил.

Виды разрешенного использования земельных участков, предельные (минимальные и (или) максимальные) размеры земельных участков и предельные параметры разрешенного строительства, реконструкции объектов капитального строительства зоны застройки индивидуальными жилыми домами (Ж-1)

Таблица 2

№ п/п	Виды разрешенного использования земельного участка			Предельные (минимальные и (или) максимальные) размеры земельных участков и предельные параметры разрешенного строительства, реконструкции объектов капитального строительства				
	код	наименование	описание видов разрешенного использования земельных участков	предельные (минимальные и (или) максимальные) размеры земельных участков, в том числе их площадь	минимальные отступы от границ земельных участков в целях определения мест допустимого размещения зданий, строений, сооружений,	предельное количество этажей или предельная высота зданий, строений, сооружений	максимальный процент застройки в границах земельного участка, определяемый как отношение суммарной площади земельного участка,	иные предельные параметры разрешенного строительства, реконструкции объектов

					за пределами которых запрещено строительство зданий, строений, сооружений		которая может быть застроена, ко всей площади земельного участка	капитал ьного строите льства
I. Основные виды разрешенного использования								
1.	2.1	Для индивидуально го жилищного строительства	Размещение жилого дома (отдельно стоящего здания количеством надземных этажей не более чем три, высотой не более двадцати метров, которое состоит из комнат и помещений вспомогательного использования, предназначенных для удовлетворения гражданами бытовых и иных нужд, связанных с их проживанием в таком здании, не предназначенного для раздела на самостоятельные объекты недвижимости); выращивание сельскохозяйственных культур; размещение гаражей для собственных нужд и хозяйственных построек	Минимальн ый размер – 600 кв. м; Максималь ный размер – 3000 кв. м	3 м	Предельное количество надземных этажей – 3	60 %	Миним альный отступ от красной линии улиц – 5 м
2.	2.2	Для ведения личного подсобного хозяйства (приусадебный	Размещение жилого дома, указанного в описании вида разрешенного использования с кодом 2.1; производство сельскохозяйственной	Минимальн ый размер – 1000 кв. м; Максималь ный размер	3 м	Предельное количество надземных этажей – 3	60 %	Миним альный отступ от красной

		земельный участок)	продукции; размещение гаража и иных вспомогательных сооружений; содержание сельскохозяйственных животных	– 5000 кв. м				линии улиц – 5 м
3.	2.3	Блокированная жилая застройка	Размещение жилого дома, блокированного с другим жилым домом (другими жилыми домами) в одном ряду общей боковой стеной (общими боковыми стенами) без проемов и имеющего отдельный выход на земельный участок; разведение декоративных и плодовых деревьев, овощных и ягодных культур; размещение гаражей для собственных нужд и иных вспомогательных сооружений; обустройство спортивных и детских площадок, площадок для отдыха	Минимальный размер – 600 кв. м; Максимальный размер – 2000 кв. м	3 м, в месте примыкания блоков – по границе земельного участка	Предельное количество надземных этажей – 3	30 %	Минимальный отступ от красной линии улиц – 5 м
4.	2.7.2	Размещение гаражей для собственных нужд	Размещение для собственных нужд отдельно стоящих гаражей и (или) гаражей, блокированных общими стенами с другими гаражами в одном ряду, имеющих общие с ними крышу, фундамент и коммуникации	Не подлежат установлению	1 м	Предельное количество этажей – 1	70 %	Не подлежат установлению

5.	3.1.1	Предоставление коммунальных услуг	Размещение зданий и сооружений, обеспечивающих поставку воды, тепла, электричества, газа, отвод канализационных стоков, очистку и уборку объектов недвижимости (котельных, водозаборов, очистных сооружений, насосных станций, водопроводов, линий электропередач, трансформаторных подстанций, газопроводов, линий связи, телефонных станций, канализаций, стоянок, гаражей и мастерских для обслуживания уборочной и аварийной техники, сооружений, необходимых для сбора и плавки снега)	Не подлежат установлению	1 м	Предельное количество этажей – 2	90 %	Не подлежат установлению
6.	5.1.3	Площадки для занятий спортом	Размещение площадок для занятия спортом и физкультурой на открытом воздухе (физкультурные площадки, беговые дорожки, поля для спортивной игры)	Не подлежат установлению	Не подлежит установлению	Не подлежат установлению	Не подлежит установлению	Не подлежат установлению
7.	13.1	Ведение огородничества	Осуществление отдыха и (или) выращивания гражданами для собственных нужд сельскохозяйственных культур; размещение хозяйственных построек, не являющихся	Минимальный размер – 600 кв. м; Максимальный – 1300 кв. м	Не подлежит установлению	Не подлежат установлению	Не подлежит установлению	Не подлежат установлению

			объектами недвижимости, предназначенных для хранения инвентаря и урожая сельскохозяйственных культур					
II. Условно разрешенные виды использования								
8.	2.4	Передвижное жилье	Размещение сооружений, пригодных к использованию в качестве жилья (палаточные городки, кемпинги, жилые вагончики, жилые прицепы) с возможностью подключения названных сооружений к инженерным сетям, находящимся на земельном участке или на земельных участках, имеющих инженерные сооружения, предназначенных для общего пользования	Не подлежат установлению	Не подлежат установлению	Не подлежат установлению	Не подлежит установлению	Не подлежат установлению
9.	2.1.1	Малоэтажная многоквартирная жилая застройка	Размещение малоэтажных многоквартирных домов (многоквартирные дома высотой до 4 этажей, включая мансардный); обустройство спортивных и детских площадок, площадок для отдыха; размещение объектов обслуживания жилой застройки во встроенных, пристроенных и встроенно-пристроенных помещениях малоэтажного многоквартирного дома, если	Минимальный размер – 1000 кв. м. Максимальный размер не подлежит установлению	3 м	Предельное количество этажей, включая мансардный – 4	50 %	Минимальный отступ от красной линии улиц – 5 м

			общая площадь таких помещений в малоэтажном многоквартирном доме не составляет более 15 % общей площади помещений дома					
10.	3.3	Бытовое обслуживание	Размещение объектов капитального строительства, предназначенных для оказания населению или организациям бытовых услуг (мастерские мелкого ремонта, ателье, бани, парикмахерские, прачечные, химчистки, похоронные бюро)	Не подлежат установлению	3 м	Предельное количество этажей – 2	50 %	Не подлежат установлению
11.	3.5.1	Дошкольное, начальное и среднее общее образование	Размещение объектов капитального строительства, предназначенных для просвещения, дошкольного, начального и среднего общего образования (детские ясли, детские сады, школы, лицеи, гимназии, художественные, музыкальные школы, образовательные кружки и иные организации, осуществляющие деятельность по воспитанию, образованию и просвещению), в том числе зданий, спортивных сооружений, предназначенных для занятия обучающихся физической культурой и спортом	Минимальный размер – 1000 кв. м; Максимальный размер не подлежит установлению	5 м	Предельное количество этажей – 3	50 %	Не подлежат установлению

12.	3.6.1	Объекты культурно-досуговой деятельности	Размещение зданий, предназначенных для размещения музеев, выставочных залов, художественных галерей, домов культуры, библиотек, кинотеатров и кинозалов, театров, филармоний, концертных залов, планетариев	Не подлежат установлению	3 м	Предельное количество этажей – 2	50 %	Не подлежат установлению
13.	3.7.1	Осуществление религиозных обрядов	Размещение зданий и сооружений, предназначенных для совершения религиозных обрядов и церемоний (в том числе церкви, соборы, храмы, часовни, мечети, молельные дома, синагоги)	Не подлежат установлению	5 м	Предельная высота объекта – 30 м	80 %	Не подлежат установлению
14.	3.8.1	Государственное управление	Размещение зданий, предназначенных для размещения государственных органов, государственного пенсионного фонда, органов местного самоуправления, судов, а также организаций, непосредственно обеспечивающих их деятельность или оказывающих государственные и (или) муниципальные услуги	Не подлежат установлению	3 м	Предельное количество этажей – 3	50 %	Не подлежат установлению
15.	3.10.1	Амбулаторное ветеринарное обслуживание	Размещение объектов капитального строительства, предназначенных для	Не подлежат установлению	3 м	Предельное количество этажей	50 %	Не подлежат

			оказания ветеринарных услуг без содержания животных			– 3		установлению
16.	4.4	Магазины	Размещение объектов капитального строительства, предназначенных для продажи товаров, торговая площадь которых составляет до 5000 кв.м	Не подлежат установлению	1 м	Предельное количество этажей – 3	50 %	Не подлежат установлению
17.	4.6	Общественное питание	Размещение объектов капитального строительства в целях устройства мест общественного питания (рестораны, кафе, столовые, закусочные, бары)	Не подлежат установлению	1 м	Предельное количество этажей – 3	50 %	Не подлежат установлению
18.	4.9	Служебные гаражи	Размещение постоянных или временных гаражей, стоянок для хранения служебного автотранспорта, используемого в целях осуществления видов деятельности, предусмотренных видами разрешенного использования с кодами 3.0, 4.0, а также для стоянки и хранения транспортных средств общего пользования, в том числе в депо	Не подлежат установлению	1 м	Предельное количество этажей – 2	80 %	Не подлежат установлению
19.	4.10	Выставочно-ярмарочная деятельность	Размещение объектов капитального строительства, сооружений, предназначенных для осуществления выставочно-ярмарочной и конгрессной	Не подлежат установлению	5 м	Предельное количество этажей – 4	50 %	Не подлежат установлению

			деятельности, включая деятельность, необходимую для обслуживания указанных мероприятий (застройка экспозиционной площади, организация питания участников мероприятий)					
20.	5.1.2	Обеспечение занятий спортом в помещениях	Размещение спортивных клубов, спортивных залов, бассейнов, физкультурно-оздоровительных комплексов в зданиях и сооружениях	Не подлежат установлению	1 м	Предельное количество этажей – 3	50 %	Не подлежат установлению
21.	6.8	Связь	Размещение объектов связи, радиовещания, телевидения, включая воздушные радиорелейные, надземные и подземные кабельные линии связи, линии радиофикации, антенные поля, усилительные пункты на кабельных линиях связи, инфраструктуру спутниковой связи и телерадиовещания, за исключением объектов связи, размещение которых предусмотрено содержанием видов разрешенного использования с кодами 3.1.1, 3.2.3	Не подлежат установлению	1 м	Предельное количество этажей – 3	70 %	Не подлежат установлению
22.	7.2.2	Обслуживание перевозок пассажиров	Размещение зданий и сооружений, предназначенных для обслуживания пассажиров, за исключением объектов	Не подлежат установлению	1 м	Предельное количество этажей – 2	50 %	Не подлежат установлению

			капитального строительства, размещение которых предусмотрено содержанием вида разрешенного использования с кодом 7.6					
23.	7.2.3	Стоянки транспорта общего пользования	Размещение стоянок транспортных средств, осуществляющих перевозки людей по установленному маршруту	Не подлежат установлению	Не подлежит установлению	Не подлежат установлению	Не подлежит установлению	Не подлежат установлению
24.	8.3	Обеспечение внутреннего правопорядка	Размещение объектов капитального строительства, необходимых для подготовки и поддержания в готовности органов внутренних дел, Росгвардии и спасательных служб, в которых существует военизированная служба; размещение объектов гражданской обороны, за исключением объектов гражданской обороны, являющихся частями производственных зданий	Не подлежат установлению	1 м	Предельное количество этажей – 4	50 %	Не подлежат установлению
25.	9.3	Историко-культурная деятельность	Сохранение и изучение объектов культурного наследия народов Российской Федерации (памятников истории и культуры), в том числе: объектов археологического наследия, достопримечательных мест, мест бытования исторических промыслов, производств и	Не подлежат установлению	Не подлежит установлению	Не подлежат установлению	Не подлежит установлению	Не подлежат установлению

			ремесел, исторических поселений, недействующих военных и гражданских захоронений, объектов культурного наследия, хозяйственная деятельность, являющаяся историческим промыслом или ремеслом, а также хозяйственная деятельность, обеспечивающая познавательный туризм					
26.	11.1	Общее пользование водными объектами	Использование земельных участков, примыкающих к водным объектам способами, необходимыми для осуществления общего водопользования (водопользования, осуществляемого гражданами для личных нужд, а также забор (изъятие) водных ресурсов для целей питьевого и хозяйственно-бытового водоснабжения, купание, использование маломерных судов, водных мотоциклов и других технических средств, предназначенных для отдыха на водных объектах, водопой, если соответствующие запреты не установлены законодательством)	Не подлежат установлению	Не подлежит установлению	Не подлежат установлению	Не подлежит установлению	Не подлежат установлению
27.	11.0	Водные	Ледники, снежники, ручьи,	Не	Не подлежит	Не	Не подлежит	Не

		объекты	реки, озера, болота, территориальные моря и другие поверхностные водные объекты	подлежат установлению	установлению	подлежат установлению	установлению	подлежат установлению
28.	11.2	Специальное пользование водными объектами	Использование земельных участков, примыкающих к водным объектам способами, необходимыми для специального водопользования (забор водных ресурсов из поверхностных водных объектов, сброс сточных вод и (или) дренажных вод, проведение дноуглубительных, взрывных, буровых и других работ, связанных с изменением дна и берегов водных объектов)	Не подлежат установлению	Не подлежит установлению	Не подлежат установлению	Не подлежит установлению	Не подлежат установлению
III. Вспомогательные виды разрешенного использования								
29.	Вспомогательные виды разрешенного использования не установлены							

Подраздел II. Градостроительный регламент зоны застройки малоэтажными жилыми домами (до 4 этажей, включая мансардный) (Ж-2)

65. Виды разрешенного использования земельных участков, предельные (минимальные и (или) максимальные) размеры земельных участков и предельные параметры разрешенного строительства, реконструкции объектов капитального строительства зоны застройки малоэтажными жилыми домами (до 4 этажей, включая мансардный) (Ж-2) представлены в таблице 3.

Ограничения использования земельных участков и объектов капитального строительства, находящихся в границах зон с особыми условиями использования территорий, в том числе в границах особо охраняемых природных территорий, определяются в соответствии с подразделом XIV раздела III настоящих Правил.

Виды разрешенного использования земельных участков, предельные (минимальные и (или) максимальные) размеры земельных участков и предельные параметры разрешенного строительства, реконструкции объектов капитального строительства зоны застройки малоэтажными жилыми домами (до 4 этажей, включая мансардный) (Ж-2)

Таблица 3

№ п/п	Виды разрешенного использования земельного участка			Предельные (минимальные и (или) максимальные) размеры земельных участков и предельные параметры разрешенного строительства, реконструкции объектов капитального строительства				
	код	наименование	описание видов разрешенного использования земельных участков	предельные (минимальные и (или) максимальные) размеры земельных участков, в том числе их площадь	минимальные отступы от границ земельных участков в целях определения мест допустимого размещения зданий, строений, сооружений, за пределами которых запрещено строительство зданий, строений, сооружений	предельное количество этажей или предельная высота зданий, строений, сооружений	максимальный процент застройки в границах земельного участка, определяемый как отношение суммарной площади земельного участка, которая может быть застроена, ко всей площади земельного участка	иные предельные параметры разрешенного строительства, реконструкции объектов капитального строительства
I. Основные виды разрешенного использования								
1.	2.1.1	Малоэтажная многоквартирная жилая застройка	Размещение малоэтажных многоквартирных домов (многоквартирные дома высотой до 4 этажей, включая мансардный);	Минимальный размер – 1000 кв. м. Максимальный размер не	3 м	Предельное количество этажей, включая	50 %	Минимальный отступ от красной линии

			обустройство спортивных и детских площадок, площадок для отдыха; размещение объектов обслуживания жилой застройки во встроенных, пристроенных и встроенно-пристроенных помещениях малоэтажного многоквартирного дома, если общая площадь таких помещений в малоэтажном многоквартирном доме не составляет более 15 % общей площади помещений дома	подлежит установлению		мансардный – 4		улиц – 5 м
2.	2.3	Блокированная жилая застройка	Размещение жилого дома, блокированного с другим жилым домом (другими жилыми домами) в одном ряду общей боковой стеной (общими боковыми стенами) без проемов и имеющего отдельный выход на земельный участок; разведение декоративных и плодовых деревьев, овощных и ягодных культур; размещение гаражей для собственных нужд и иных вспомогательных сооружений; обустройство спортивных и детских	Минимальный размер – 600 кв. м; Максимальный размер – 2000 кв. м	3 м, в месте примыкания блоков - по границе земельного участка	Предельное количество надземных этажей – 3	30 %	Минимальный отступ от красной линии улиц – 5 м

			площадок, площадок для отдыха					
3.	3.1.1	Предоставление коммунальных услуг	Размещение зданий и сооружений, обеспечивающих поставку воды, тепла, электричества, газа, отвод канализационных стоков, очистку и уборку объектов недвижимости (котельных, водозаборов, очистных сооружений, насосных станций, водопроводов, линий электропередач, трансформаторных подстанций, газопроводов, линий связи, телефонных станций, канализаций, стоянок, гаражей и мастерских для обслуживания уборочной и аварийной техники, сооружений, необходимых для сбора и плавки снега)	Не подлежат установлению	1 м	Предельное количество этажей – 2	90 %	Не подлежат установлению
4.	5.1.3	Площадки для занятий спортом	Размещение площадок для занятия спортом и физкультурой на открытом воздухе (физкультурные площадки, беговые дорожки, поля для спортивной игры)	Не подлежат установлению	Не подлежит установлению	Не подлежат установлению	Не подлежит установлению	Не подлежат установлению
II. Условно разрешенные виды использования								
5.	2.1	Для индивидуаль	Размещение жилого дома (отдельно стоящего здания	Минимальный размер –	3 м	Предельное	60 %	Минимальный

		ного жилищного строительства	количеством надземных этажей не более чем три, высотой не более двадцати метров, которое состоит из комнат и помещений вспомогательного использования, предназначенных для удовлетворения гражданами бытовых и иных нужд, связанных с их проживанием в таком здании, не предназначенного для раздела на самостоятельные объекты недвижимости); выращивание сельскохозяйственных культур; размещение гаражей для собственных нужд и хозяйственных построек	600 кв. м; Максимальный размер – 3000 кв. м		количество надземных этажей – 3		отступ от красной линии улиц – 5 м
6.	2.7.1	Хранение автотранспорта	Размещение отдельно стоящих и пристроенных гаражей, в том числе подземных, предназначенных для хранения автотранспорта, в том числе с разделением на машино-места, за исключением гаражей, размещение которых предусмотрено содержанием видов	Не подлежат установлению	1 м	Предельное количество этажей – 1	90 %	Не подлежат установлению

			разрешенного использования с кодами 2.7.2, 4.9					
7.	3.3	Бытовое обслуживание	Размещение объектов капитального строительства, предназначенных для оказания населению или организациям бытовых услуг (мастерские мелкого ремонта, ателье, бани, парикмахерские, прачечные, химчистки, похоронные бюро)	Не подлежат установлению	3 м	Предельное количество этажей – 2	50 %	Не подлежат установлению
8.	3.4.1	Амбулаторно-поликлиническое обслуживание	Размещение объектов капитального строительства, предназначенных для оказания гражданам амбулаторно-поликлинической медицинской помощи (поликлиники, фельдшерские пункты, пункты здравоохранения, центры матери и ребенка, диагностические центры, молочные кухни, станции донорства крови, клинические лаборатории)	Не подлежат установлению	5 м	Предельное количество этажей — 3	70 %	Не подлежат установлению
9.	3.4.2	Стационарное медицинское обслуживание	Размещение объектов капитального строительства, предназначенных для оказания гражданам медицинской помощи в стационарах (больницы,	Не подлежат установлению	5 м	Предельное количество этажей – 5	50 %	Не подлежат установлению

			родильные дома, диспансеры, научно-медицинские учреждения и прочие объекты, обеспечивающие оказание услуги по лечению в стационаре); размещение станций скорой помощи; размещение площадок санитарной авиации					
10.	4.4	Магазины	Размещение объектов капитального строительства, предназначенных для продажи товаров, торговая площадь которых составляет до 5000 кв.м	Не подлежат установлению	1 м	Предельное количество этажей – 3	50 %	Не подлежат установлению
11.	4.9	Служебные гаражи	Размещение постоянных или временных гаражей, стоянок для хранения служебного автотранспорта, используемого в целях осуществления видов деятельности, предусмотренных видами разрешенного использования с кодами 3.0, 4.0, а также для стоянки и хранения транспортных средств общего пользования, в том числе в депо	Не подлежат установлению	1 м	Предельное количество этажей – 2	80 %	Не подлежат установлению
12.	5.1.2	Обеспечение занятий	Размещение спортивных клубов, спортивных залов,	Не подлежат	1 м	Предельное	50 %	Не подлежат

		спортом в помещениях	бассейнов, физкультурно-оздоровительных комплексов в зданиях и сооружениях	установлению		количество этажей – 3		установлению
13.	6.8	Связь	Размещение объектов связи, радиовещания, телевидения, включая воздушные радиорелейные, надземные и подземные кабельные линии связи, линии радиофикации, антенные поля, усилительные пункты на кабельных линиях связи, инфраструктуру спутниковой связи и телерадиовещания, за исключением объектов связи, размещение которых предусмотрено содержанием видов разрешенного использования с кодами 3.1.1, 3.2.3	Не подлежат установлению	1 м	Предельное количество этажей - 3	70 %	Не подлежат установлению
14.	13.1	Ведение огородничества	Осуществление отдыха и (или) выращивания гражданами для собственных нужд сельскохозяйственных культур; размещение хозяйственных построек, не являющихся объектами недвижимости, предназначенных для хранения инвентаря и	Не подлежат установлению	Не подлежит установлению	Не подлежат установлению	Не подлежит установлению	Не подлежат установлению

			урожая сельскохозяйственных культур					
III. Вспомогательные виды разрешенного использования								
15.	Вспомогательные виды разрешенного использования не установлены							

Подраздел III. Градостроительный регламент многофункциональной общественно-деловой зоны (ОД-1)

66. Виды разрешенного использования земельных участков, предельные (минимальные и (или) максимальные) размеры земельных участков и предельные параметры разрешенного строительства, реконструкции объектов капитального строительства многофункциональной общественно-деловой зоны (ОД-1) представлены в таблице 4.

Ограничения использования земельных участков и объектов капитального строительства, находящихся в границах зон с особыми условиями использования территорий, в том числе в границах особо охраняемых природных территорий, определяются в соответствии с подразделом XIV раздела III настоящих Правил.

Виды разрешенного использования земельных участков, предельные (минимальные и (или) максимальные) размеры земельных участков и предельные параметры разрешенного строительства, реконструкции объектов капитального строительства многофункциональной общественно-деловой зоны (ОД-1)

Таблица 4

	Виды разрешенного использования земельного участка			Предельные (минимальные и (или) максимальные) размеры земельных участков и предельные параметры разрешенного строительства, реконструкции объектов капитального строительства				
	код	наименование	описание видов разрешенного использования земельных участков	предельные (минимальные и (или) максимальные) размеры земельных участков, в том числе	минимальные отступы от границ земельных участков в целях определения мест допустимого размещения зданий, строений, сооружений, за	предельное количество этажей или предельная высота зданий, строений,	максимальный процент застройки в границах земельного участка, определяемый как отношение	иные предельные параметры разрешенного строительства,

№ п/п				их площадь	пределами которых запрещено строительство зданий, строений, сооружений	сооружений	суммарной площади земельного участка, которая может быть застроена, ко всей площади земельного участка	реконструкции объектов капитального строительства
I. Основные виды разрешенного использования								
1.	3.1.2	Административные здания организаций, обеспечивающих предоставление коммунальных услуг	Размещение зданий, предназначенных для приема физических и юридических лиц в связи с предоставлением им коммунальных услуг	Не подлежат установлению	3 м	Предельное количество этажей – 4	50 %	Не подлежат установлению
2.	3.2	Социальное обслуживание	Размещение зданий, предназначенных для оказания гражданам социальной помощи. Содержание данного вида разрешенного использования включает в себя содержание видов разрешенного использования с кодами 3.2.1-3.2.4	Не подлежат установлению	3 м	Предельное количество этажей – 4	50 %	Не подлежат установлению

3.	3.3	Бытовое обслуживание	Размещение объектов капитального строительства, предназначенных для оказания населению или организациям бытовых услуг (мастерские мелкого ремонта, ателье, бани, парикмахерские, прачечные, химчистки, похоронные бюро)	Не подлежат установлению	3 м	Предельное количество этажей – 2	50 %	Не подлежат установлению
4.	3.8.1	Государственное управление	Размещение зданий, предназначенных для размещения государственных органов, государственного пенсионного фонда, органов местного самоуправления, судов, а также организаций, непосредственно обеспечивающих их деятельность или оказывающих государственные и (или) муниципальные услуги	Не подлежат установлению	3 м	Предельное количество этажей – 3	50 %	Не подлежат установлению
5.	3.10.1	Амбулаторное ветеринарное обслуживание	Размещение объектов капитального строительства, предназначенных для оказания ветеринарных услуг без содержания животных	Не подлежат установлению	3 м	Предельное количество этажей – 3	50 %	Не подлежат установлению
6.	4.1	Деловое управление	Размещение объектов капитального строительства с целью: размещения объектов управленческой	Не подлежат установлению	3 м	Предельное количество этажей	50 %	Не подлежат установ

			деятельности, не связанной с государственным или муниципальным управлением и оказанием услуг, а также с целью обеспечения совершения сделок, не требующих передачи товара в момент их совершения между организациями, в том числе биржевая деятельность (за исключением банковской и страховой деятельности)			– 4		лению
7.	4.2	Объекты торговли (торговые центры, торгово-развлекательные центры (комплексы)	Размещение объектов капитального строительства, общей площадью свыше 5000 кв.м с целью размещения одной или нескольких организаций, осуществляющих продажу товаров, и (или) оказание услуг в соответствии с содержанием видов разрешенного использования с кодами 4.5, 4.6, 4.8-4.8.2; размещение гаражей и (или) стоянок для автомобилей сотрудников и посетителей торгового центра	Не подлежат установлению	3 м	Предельное количество этажей – 5	50 %	Не подлежат установлению
8.	4.3	Рынки	Размещение объектов капитального строительства, сооружений, предназначенных для	Не подлежат установлению	1 м	Предельное количество этажей	50 %	Не подлежат установ

			организации постоянной или временной торговли (ярмарка, рынок, базар), с учетом того, что каждое из торговых мест не располагает торговой площадью более 200 кв.м; размещение гаражей и (или) стоянок для автомобилей сотрудников и посетителей рынка			– 2		лению
9.	4.4	Магазины	Размещение объектов капитального строительства, предназначенных для продажи товаров, торговая площадь которых составляет до 5000 кв.м	Не подлежат установлению	1 м	Предельное количество этажей – 3	50 %	Не подлежат установлению
10.	4.5	Банковская и страховая деятельность	Размещение объектов капитального строительства, предназначенных для размещения организаций, оказывающих банковские и страховые услуги	Не подлежат установлению	3 м	Предельное количество этажей – 3	50 %	Не подлежат установлению
11.	4.6	Общественное питание	Размещение объектов капитального строительства в целях устройства мест общественного питания (рестораны, кафе, столовые, закусочные, бары)	Не подлежат установлению	1 м	Предельное количество этажей – 3	50 %	Не подлежат установлению
12.	4.7	Гостиничное обслуживание	Размещение гостиниц	Не подлежат установлению	3 м	Предельное количество этажей – 5	50 %	Не подлежат установлению

13.	4.9.1.2	Обеспечение дорожного отдыха	Размещение зданий для предоставления гостиничных услуг в качестве дорожного сервиса (мотелей), а также размещение магазинов сопутствующей торговли, зданий для организации общественного питания в качестве объектов дорожного сервиса	Не подлежат установлению	1 м	Предельное количество этажей – 1	50 %	Не подлежат установлению
14.	4.9.1.4	Ремонт автомобилей	Размещение мастерских, предназначенных для ремонта и обслуживания автомобилей, и прочих объектов дорожного сервиса, а также размещение магазинов сопутствующей торговли	Не подлежат установлению	1 м	Предельное количество этажей – 3	50 %	Не подлежат установлению
15.	4.10	Выставочно-ярмарочная деятельность	Размещение объектов капитального строительства, сооружений, предназначенных для осуществления выставочно-ярмарочной и конгрессной деятельности, включая деятельность, необходимую для обслуживания указанных мероприятий (застройка экспозиционной площади, организация питания участников мероприятий)	Не подлежат установлению	5 м	Предельное количество этажей – 4	50 %	Не подлежат установлению

16.	5.1.2	Обеспечение занятий спортом в помещениях	Размещение спортивных клубов, спортивных залов, бассейнов, физкультурно-оздоровительных комплексов в зданиях и сооружениях	Не подлежат установлению	1 м	Предельное количество этажей – 3	50 %	Не подлежат установлению
17.	5.1.3	Площадки для занятий спортом	Размещение площадок для занятия спортом и физкультурой на открытом воздухе (физкультурные площадки, беговые дорожки, поля для спортивной игры)	Не подлежат установлению	Не подлежит установлению	Не подлежат установлению	Не подлежит установлению	Не подлежат установлению
18.	5.1.4	Оборудованные площадки для занятий спортом	Размещение сооружений для занятия спортом и физкультурой на открытом воздухе (теннисные корты, автодромы, мотодромы, трамплины, спортивные стрельбища)	Не подлежат установлению	1 м	Предельное количество этажей – 1	90 %	Не подлежат установлению
19.	6.8	Связь	Размещение объектов связи, радиовещания, телевидения, включая воздушные радиорелейные, надземные и подземные кабельные линии связи, линии радиофикации, антенные поля, усилительные пункты на кабельных линиях связи, инфраструктуру спутниковой связи и телерадиовещания, за исключением объектов связи, размещение которых предусмотрено содержанием	Не подлежат установлению	1 м	Предельное количество этажей – 3	70 %	Не подлежат установлению

			видов разрешенного использования с кодами 3.1.1, 3.2.3					
20.	8.3	Обеспечение внутреннего правопорядка	Размещение объектов капитального строительства, необходимых для подготовки и поддержания в готовности органов внутренних дел, Росгвардии и спасательных служб, в которых существует военизированная служба; размещение объектов гражданской обороны, за исключением объектов гражданской обороны, являющихся частями производственных зданий	Не подлежат установлению	1 м	Предельное количество этажей – 4	50 %	Не подлежат установлению
II. Условно-разрешенные виды использования								
21.	2.7.1	Хранение автотранспорта	Размещение отдельно стоящих и пристроенных гаражей, в том числе подземных, предназначенных для хранения автотранспорта, в том числе с разделением на машино-места, за исключением гаражей, размещение которых предусмотрено содержанием видов разрешенного использования с кодами 2.7.2, 4.9	Не подлежат установлению	1 м	Предельное количество этажей – 1	90 %	Не подлежат установлению

22.	3.1.1	Предоставление коммунальных услуг	Размещение зданий и сооружений, обеспечивающих поставку воды, тепла, электричества, газа, отвод канализационных стоков, очистку и уборку объектов недвижимости (котельных, водозаборов, очистных сооружений, насосных станций, водопроводов, линий электропередач, трансформаторных подстанций, газопроводов, линий связи, телефонных станций, канализаций, стоянок, гаражей и мастерских для обслуживания уборочной и аварийной техники, сооружений, необходимых для сбора и плавки снега)	Не подлежат установлению	1 м	Предельное количество этажей – 2	90 %	Не подлежат установлению
23.	3.4.1	Амбулаторно-поликлиническое обслуживание	Размещение объектов капитального строительства, предназначенных для оказания гражданам амбулаторно-поликлинической медицинской помощи (поликлиники, фельдшерские пункты, пункты здравоохранения, центры матери и ребенка, диагностические центры,	Не подлежат установлению	5 м	Предельное количество этажей — 3	70 %	Не подлежат установлению

			молочные кухни, станции донорства крови, клинические лаборатории)					
24.	3.5.1	Дошкольное, начальное и среднее общее образование	Размещение объектов капитального строительства, предназначенных для просвещения, дошкольного, начального и среднего общего образования (детские ясли, детские сады, школы, лицеи, гимназии, художественные, музыкальные школы, образовательные кружки и иные организации, осуществляющие деятельность по воспитанию, образованию и просвещению), в том числе зданий, спортивных сооружений, предназначенных для занятия обучающихся физической культурой и спортом	Минимальный размер – 1000 кв. м; Максимальный размер не подлежит установлению	5 м	Предельное количество этажей – 3	50 %	Не подлежат установлению
25.	3.6.1	Объекты культурно-досуговой деятельности	Размещение зданий, предназначенных для размещения музеев, выставочных залов, художественных галерей, домов культуры, библиотек, кинотеатров и кинозалов, театров, филармоний,	Не подлежат установлению	3 м	Предельное количество этажей – 2	50 %	Не подлежат установлению

			концертных залов, планетариев					
26.	3.10.2	Приюты для животных	Размещение объектов капитального строительства, предназначенных для оказания ветеринарных услуг в стационаре; размещение объектов капитального строительства, предназначенных для содержания, разведения животных, не являющихся сельскохозяйственными, под надзором человека, оказания услуг по содержанию и лечению бездомных животных; размещение объектов капитального строительства, предназначенных для организации гостиниц для животных	Не подлежат установлению	1 м	Предельное количество этажей – 2	50 %	Не подлежат установлению
27.	4.9	Служебные гаражи	Размещение постоянных или временных гаражей, стоянок для хранения служебного автотранспорта, используемого в целях осуществления видов деятельности, предусмотренных видами разрешенного использования с кодами 3.0, 4.0, а также для стоянки и хранения транспортных	Не подлежат установлению	1 м	Предельное количество этажей – 2	80 %	Не подлежат установлению

			средств общего пользования, в том числе в депо					
28.	4.9.1.1	Заправка транспортных средств	Размещение автозаправочных станций; размещение магазинов сопутствующей торговли, зданий для организации общественного питания в качестве объектов дорожного сервиса	Не подлежат установлению	1 м	Предельное количество этажей – 1	50 %	Не подлежат установлению
29.	4.9.1.3	Автомобильные мойки	Размещение автомобильных моек, а также размещение магазинов сопутствующей торговли	Не подлежат установлению	1 м	Предельное количество этажей – 1	50 %	Не подлежат установлению
30.	7.2.3	Стоянки транспорта общего пользования	Размещение стоянок транспортных средств, осуществляющих перевозки людей по установленному маршруту	Не подлежат установлению	Не подлежит установлению	Не подлежат установлению	Не подлежит установлению	Не подлежат установлению
III. Вспомогательные виды разрешенного использования								
31.	Вспомогательные виды разрешенного использования не установлены							

Подраздел IV. Градостроительный регламент производственной зоны сельскохозяйственных предприятий (СХ-1)

67. Виды разрешенного использования земельных участков, предельные (минимальные и (или) максимальные) размеры земельных участков и предельные параметры разрешенного строительства, реконструкции объектов капитального строительства производственной зоны сельскохозяйственных предприятий (СХ-1) представлены в таблице 5.

Ограничения использования земельных участков и объектов капитального строительства, находящихся в границах зон с особыми условиями использования территорий, в том числе в границах особо охраняемых природных территорий, определяются в соответствии с подразделом XIV раздела III настоящих Правил.

Виды разрешенного использования земельных участков, предельные (минимальные и (или) максимальные) размеры земельных участков и предельные параметры разрешенного строительства, реконструкции объектов капитального строительства производственной зоны сельскохозяйственных предприятий (СХ-1)

Таблица 5

№ п/п	Виды разрешенного использования земельного участка			Предельные (минимальные и (или) максимальные) размеры земельных участков и предельные параметры разрешенного строительства, реконструкции объектов капитального строительства				
	код	наименование	описание видов разрешенного использования земельных участков	предельные (минимальные и (или) максимальные) размеры земельных участков, в том числе их площадь	минимальные отступы от границ земельных участков в целях определения мест допустимого размещения зданий, строений, сооружений, за пределами которых запрещено строительство зданий, строений, сооружений	предельное количество этажей или предельная высота зданий, строений, сооружений	максимальный процент застройки в границах земельного участка, определяемый как отношение суммарной площади земельного участка, которая может быть застроена, ко всей площади земельного участка	иные предельные параметры разрешенного строительства, реконструкции объектов капитального строительства
I. Основные виды разрешенного использования								
1.	1.2	Выращивание зерновых и иных сельскохозя	Осуществление хозяйственной деятельности на сельскохозяйственных угодьях, связанной с	Не подлежат установлению	Не подлежит установлению	Не подлежат установ	Не подлежит установлению	Не подлежат установлению

		йственных культур	производством зерновых, бобовых, кормовых, технических, масличных, эфиромасличных и иных сельскохозяйственных культур			лению		
2.	1.3	Овощеводство	Осуществление хозяйственной деятельности на сельскохозяйственных угодьях, связанной с производством картофеля, листовых, плодовых, луковичных и бахчевых сельскохозяйственных культур, в том числе с использованием теплиц	Не подлежат установлению	Не подлежит установлению	Не подлежат установлению	Не подлежит установлению	Не подлежат установлению
3.	1.4	Выращивание тонизирующих, лекарственных, цветочных культур	Осуществление хозяйственной деятельности, в том числе на сельскохозяйственных угодьях, связанной с производством чая, лекарственных и цветочных культур	Не подлежат установлению	Не подлежит установлению	Не подлежат установлению	Не подлежит установлению	Не подлежат установлению
4.	1.5	Садоводство	Осуществление хозяйственной деятельности, в том числе на сельскохозяйственных угодьях, связанной с выращиванием многолетних плодовых и ягодных культур, винограда и иных многолетних культур	Не подлежат установлению	Не подлежит установлению	Не подлежат установлению	Не подлежит установлению	Не подлежат установлению

5.	1.5.1	Виноградарство	Возделывание винограда на виноградопригодных землях	Не подлежат установлению	Не подлежит установлению	Не подлежат установлению	Не подлежит установлению	Не подлежат установлению
6.	1.6	Выращивание льна и конопли	Осуществление хозяйственной деятельности, в том числе на сельскохозяйственных угодьях, связанной с выращиванием льна, конопли	Не подлежат установлению	Не подлежит установлению	Не подлежат установлению	Не подлежит установлению	Не подлежат установлению
7.	1.8	Скотоводство	Осуществление хозяйственной деятельности, в том числе на сельскохозяйственных угодьях, связанной с разведением сельскохозяйственных животных (крупного рогатого скота, овец, коз, лошадей, верблюдов, оленей); сенокошение, выпас сельскохозяйственных животных, производство кормов, размещение зданий, сооружений, используемых для содержания и разведения сельскохозяйственных животных; разведение племенных животных, производство и	Не подлежат установлению	1 м	Предельное количество этажей – 3	50 %	Не подлежат установлению

			использование племенной продукции (материала)					
8.	1.9	Звероводство	Осуществление хозяйственной деятельности, связанной с разведением в неволе ценных пушных зверей; размещение зданий, сооружений, используемых для содержания и разведения животных, производства, хранения и первичной переработки продукции; разведение племенных животных, производство и использование племенной продукции (материала)	Не подлежат установлению	1 м	Предельное количество этажей – 3	50 %	Не подлежат установлению
9.	1.10	Птицеводство	Осуществление хозяйственной деятельности, связанной с разведением домашних пород птиц, в том числе водоплавающих; размещение зданий, сооружений, используемых для содержания и разведения животных, производства, хранения и первичной переработки продукции птицеводства; разведение племенных животных, производство и	Не подлежат установлению	1 м	Предельное количество этажей – 3	50 %	Не подлежат установлению

			использование племенной продукции (материала)					
10.	1.11	Свиноводство	Осуществление хозяйственной деятельности, связанной с разведением свиней; размещение зданий, сооружений, используемых для содержания и разведения животных, производства, хранения и первичной переработки продукции; разведение племенных животных, производство и использование племенной продукции (материала)	Не подлежат установлению	1 м	Предельное количество этажей – 3	50 %	Не подлежат установлению
11.	1.13	Рыбоводство	Осуществление хозяйственной деятельности, связанной с разведением и (или) содержанием, выращиванием объектов рыбоводства (аквакультуры); размещение зданий, сооружений, оборудования, необходимых для осуществления рыбоводства (аквакультуры)	Не подлежат установлению	3 м	Предельное количество этажей – 2	30 %	Не подлежат установлению
12.	1.14	Научное обеспечение сельского хозяйства	Осуществление научной и селекционной работы, ведения сельского хозяйства для получения ценных с научной точки зрения	Не подлежат установлению	Не подлежит установлению	Не подлежат установлению	Не подлежит установлению	Не подлежат установлению

			образцов растительного и животного мира; размещение коллекций генетических ресурсов растений					
13.	1.15	Хранение и переработка сельскохозяйственной продукции	Размещение зданий, сооружений, используемых для производства, хранения, первичной и глубокой переработки сельскохозяйственной продукции	Не подлежат установлению	3 м	Предельное количество этажей – 2	50 %	Не подлежат установлению
14.	1.18	Обеспечение сельскохозяйственного производства	Размещение машинно-транспортных и ремонтных станций, ангаров и гаражей для сельскохозяйственной техники, амбаров, водонапорных башен, трансформаторных станций и иного технического оборудования, используемого для ведения сельского хозяйства	Не подлежат установлению	3 м	Предельное количество этажей – 2	50 %	Не подлежат установлению
15.	1.19	Сенокошение	Кошение трав, сбор и заготовка сена	Не подлежат установлению	Не подлежит установлению	Не подлежат установлению	Не подлежит установлению	Не подлежат установлению
16.	1.20	Выпас сельскохозяйственных животных	Выпас сельскохозяйственных животных	Не подлежат установлению	Не подлежит установлению	Не подлежат установлению	Не подлежит установлению	Не подлежат установлению
17.	6.9	Склад	Размещение сооружений, имеющих назначение по	Не подлежат установлени	3 м	Предельное	50 %	Не подлежа

			временному хранению, распределению и перевалке грузов (за исключением хранения стратегических запасов), не являющихся частями производственных комплексов, на которых был создан груз: промышленные базы, склады, погрузочные терминалы и доки, нефтехранилища и нефтеналивные станции, газовые хранилища и обслуживающие их газоконденсатные и газоперекачивающие станции, элеваторы и продовольственные склады, за исключением железнодорожных перевалочных складов	ю		количество этажей – 2		т установлению
18.	6.9.1	Складские площадки	Временное хранение, распределение и перевалка грузов (за исключением хранения стратегических запасов) на открытом воздухе	Не подлежат установлению	Не подлежит установлению	Не подлежат установлению	Не подлежит установлению	Не подлежат установлению
II. Условно разрешенные виды использования								
19.	3.1.1	Предоставление коммунальных услуг	Размещение зданий и сооружений, обеспечивающих поставку воды, тепла, электричества, газа, отвод канализационных стоков, очистку и уборку	Не подлежат установлению	1 м	Предельное количество этажей – 2	90 %	Не подлежат установлению

			объектов недвижимости (котельных, водозаборов, очистных сооружений, насосных станций, водопроводов, линий электропередач, трансформаторных подстанций, газопроводов, линий связи, телефонных станций, канализаций, стоянок, гаражей и мастерских для обслуживания уборочной и аварийной техники, сооружений, необходимых для сбора и плавки снега)					
20.	4.9.1.1	Заправка транспортных средств	Размещение автозаправочных станций; размещение магазинов сопутствующей торговли, зданий для организации общественного питания в качестве объектов дорожного сервиса	Не подлежат установлению	1 м	Предельное количество этажей – 1	50 %	Не подлежат установлению
21.	6.8	Связь	Размещение объектов связи, радиовещания, телевидения, включая воздушные радиорелейные, надземные и подземные кабельные линии связи, линии радиофикации, антенные поля, усилительные пункты на кабельных линиях связи, инфраструктуру	Не подлежат установлению	1 м	Предельное количество этажей - 3	70 %	Не подлежат установлению

			спутниковой связи и телерадиовещания, за исключением объектов связи, размещение которых предусмотрено содержанием видов разрешенного использования с кодами 3.1.1, 3.2.3					
III. Вспомогательные виды разрешенного использования								
22.	Вспомогательные виды разрешенного использования не установлены							

Подраздел V. Градостроительный регламент зоны озелененных территорий общего пользования (парки, сады, скверы, бульвары, городские леса) (Р-1)

68. Виды разрешенного использования земельных участков, предельные (минимальные и (или) максимальные) размеры земельных участков и предельные параметры разрешенного строительства, реконструкции объектов капитального строительства зоны озелененных территорий общего пользования (лесопарки, парки, сады, скверы, бульвары, городские леса) (Р-1) представлены в таблице 6.

Ограничения использования земельных участков и объектов капитального строительства, находящихся в границах зон с особыми условиями использования территорий, в том числе в границах особо охраняемых природных территорий, определяются в соответствии с подразделом XIV раздела III настоящих Правил.

Виды разрешенного использования земельных участков, предельные (минимальные и (или) максимальные) размеры земельных участков и предельные параметры разрешенного строительства, реконструкции объектов капитального строительства зоны озелененных территорий общего пользования (парки, сады, скверы, бульвары, городские леса) (Р-1)

Таблица 6

№ п/п	Виды разрешенного использования земельного участка			Предельные (минимальные и (или) максимальные) размеры земельных участков и предельные параметры разрешенного строительства, реконструкции объектов капитального строительства				
	код	наименование	описание видов разрешенного использования земельных	предельные (миниманль	минимальные отступы от	предельное	максимальный процент	иные предель

			участков	ные и (или) максимальные) размеры земельных участков, в том числе их площадь	границ земельных участков в целях определения мест допустимого размещения зданий, строений, сооружений, за пределами которых запрещено строительство зданий, строений, сооружений	количество этажей или предельная высота зданий, строений, сооружений	застройки в границах земельного участка, определяемый как отношение суммарной площади земельного участка, которая может быть застроена, ко всей площади земельного участка	ные параметры разрешенного строительства, реконструкции объектов капитального строительства
I. Основные виды разрешенного использования								
1.	5.0	Отдых (рекреация)	Обустройство мест для занятия спортом, физической культурой, пешими или верховыми прогулками, отдыха и туризма, наблюдения за природой, пикников, охоты, рыбалки и иной деятельности; создание и уход за городскими лесами, скверами, прудами, озерами, водохранилищами, пляжами, а также обустройство мест отдыха в них. Содержание данного вида разрешенного использования включает в себя содержание	Не подлежат установлению	3 м	Предельное количество этажей — 3	60 %	Не подлежат установлению

			видов разрешенного использования с кодами 5.1 - 5.5					
2.	5.1.3	Площадки для занятий спортом	Размещение площадок для занятия спортом и физкультурой на открытом воздухе (физкультурные площадки, беговые дорожки, поля для спортивной игры)	Не подлежат установлению	Не подлежит установлению	Не подлежат установлению	Не подлежит установлению	Не подлежат установлению
3.	5.1.4	Оборудованные площадки для занятий спортом	Размещение сооружений для занятия спортом и физкультурой на открытом воздухе (теннисные корты, автодромы, мотодромы, трамплины, спортивные стрельбища)	Не подлежат установлению	1 м	Предельное количество этажей – 1	50 %	Не подлежат установлению
4.	3.6.2	Парки культуры и отдыха	Размещение парков культуры и отдыха	Не подлежат установлению	Не подлежит установлению	Не подлежат установлению	Не подлежит установлению	Не подлежат установлению
5.	9.3	Историко-культурная деятельность	Сохранение и изучение объектов культурного наследия народов Российской Федерации (памятников истории и культуры), в том числе: объектов археологического наследия, достопримечательных мест, мест бытования исторических промыслов, производств и ремесел, исторических поселений, недействующих военных и гражданских	Не подлежат установлению	Не подлежит установлению	Не подлежат установлению	Не подлежит установлению	Не подлежат установлению

			захоронений, объектов культурного наследия, хозяйственная деятельность, являющаяся историческим промыслом или ремеслом, а также хозяйственная деятельность, обеспечивающая познавательный туризм					
II. Условно разрешенные виды использования								
6.	3.1.1	Предоставление коммунальных услуг	Размещение зданий и сооружений, обеспечивающих поставку воды, тепла, электричества, газа, отвод канализационных стоков, очистку и уборку объектов недвижимости (котельных, водозаборов, очистных сооружений, насосных станций, водопроводов, линий электропередач, трансформаторных подстанций, газопроводов, линий связи, телефонных станций, канализаций, стоянок, гаражей и мастерских для обслуживания уборочной и аварийной техники, сооружений, необходимых для сбора и плавки снега)	Не подлежат установлению	1 м	Предельное количество этажей – 2	90 %	Не подлежат установлению
7.	6.8	Связь	Размещение объектов связи, радиовещания, телевидения, включая воздушные радиорелейные, надземные и	Не подлежат установлению	1 м	Предельное количеств	70 %	Не подлежат установ

			подземные кабельные линии связи, линии радиофикации, антенные поля, усилительные пункты на кабельных линиях связи, инфраструктуру спутниковой связи и телерадиовещания, за исключением объектов связи, размещение которых предусмотрено содержанием видов разрешенного использования с кодами 3.1.1, 3.2.3			о этажей – 3		лению
III. Вспомогательные виды разрешенного использования								
8.	Вспомогательные виды разрешенного использования не установлены							

Подраздел VI. Градостроительный регламент производственной зоны в границах населенных пунктов (П-1.1)

69. Виды разрешенного использования земельных участков, предельные (минимальные и (или) максимальные) размеры земельных участков и предельные параметры разрешенного строительства, реконструкции объектов капитального строительства производственной зоны в границах населенных пунктов (П-1.1) представлены в таблице 7.

Ограничения использования земельных участков и объектов капитального строительства, находящихся в границах зон с особыми условиями использования территорий, в том числе в границах особо охраняемых природных территорий, определяются в соответствии с подразделом XIV раздела III настоящих Правил.

Виды разрешенного использования земельных участков, предельные (минимальные и (или) максимальные) размеры земельных участков и предельные параметры разрешенного строительства, реконструкции объектов капитального строительства производственной зоны в границах населенных пунктов (П-1.1)

Таблица 7

№ п/п	Виды разрешенного использования земельного участка			Предельные (минимальные и (или) максимальные) размеры земельных участков и предельные параметры разрешенного строительства, реконструкции объектов капитального строительства				
	код	наименование	описание видов разрешенного использования земельных участков	предельные (минимальные и (или) максимальные) размеры земельных участков, в том числе их площадь	минимальные отступы от границ земельных участков в целях определения мест допустимого размещения зданий, строений, сооружений, за пределами которых запрещено строительство зданий, строений, сооружений	предельное количество этажей или предельная высота зданий, строений, сооружений	максимальный процент застройки в границах земельного участка, определяемый как отношение суммарной площади земельного участка, которая может быть застроена, ко всей площади земельного участка	иные предельные параметры разрешенного строительства, реконструкции объектов капитального строительства
I. Основные виды разрешенного использования								
1.	3.1.1	Предоставление коммунальных услуг	Размещение зданий и сооружений, обеспечивающих поставку воды, тепла, электричества, газа, отвод канализационных стоков,	Не подлежат установлению	1 м	Предельное количество этажей – 2	90 %	Не подлежат установлению

			очистку и уборку объектов недвижимости (котельных, водозаборов, очистных сооружений, насосных станций, водопроводов, линий электропередач, трансформаторных подстанций, газопроводов, линий связи, телефонных станций, канализаций, стоянок, гаражей и мастерских для обслуживания уборочной и аварийной техники, сооружений, необходимых для сбора и плавки снега)					
2.	6.0	Производственная деятельность	Размещение объектов капитального строительства в целях добычи полезных ископаемых, их переработки, изготовления вещей промышленным способом	Не подлежат установлению	3 м	Предельное количество этажей – 3	60 %	Не подлежат установлению
3.	6.3	Легкая промышленность	Размещение объектов капитального строительства, предназначенных для текстильной, фарфоро-фаянсовой, электронной промышленности	Не подлежат установлению	3 м	Предельное количество этажей – 5	60 %	Не подлежат установлению
4.	6.4	Пищевая промышленность	Размещение объектов пищевой промышленности, по переработке сельскохозяйственной продукции способом, приводящим к их переработке в иную продукцию	Не подлежат установлению	3 м	Предельное количество этажей – 4	60 %	Не подлежат установлению

			(консервирование, копчение, хлебопечение), в том числе для производства напитков, алкогольных напитков и табачных изделий					
5.	6.6	Строительная промышленность	Размещение объектов капитального строительства, предназначенных для производства: строительных материалов (кирпичей, пиломатериалов, цемента, крепежных материалов), бытового и строительного газового и сантехнического оборудования, лифтов и подъемников, столярной продукции, сборных домов или их частей и тому подобной продукции	Не подлежат установлению	3 м	Предельное количество этажей – 5	60 %	Не подлежат установлению
6.	6.8	Связь	Размещение объектов связи, радиовещания, телевидения, включая воздушные радиорелейные, надземные и подземные кабельные линии связи, линии радиофикации, антенные поля, усилительные пункты на кабельных линиях связи, инфраструктуру спутниковой связи и телерадиовещания, за исключением объектов связи, размещение которых предусмотрено содержанием видов разрешенного	Не подлежат установлению	1 м	Предельное количество этажей - 3	70 %	Не подлежат установлению

			использования с кодами 3.1.1, 3.2.3					
7.	6.9	Склад	Размещение сооружений, имеющих назначение по временному хранению, распределению и перевалке грузов (за исключением хранения стратегических запасов), не являющихся частями производственных комплексов, на которых был создан груз: промышленные базы, склады, погрузочные терминалы и доки, нефтехранилища и нефтеналивные станции, газовые хранилища и обслуживающие их газоконденсатные и газоперекачивающие станции, элеваторы и продовольственные склады, за исключением железнодорожных перевалочных складов	Не подлежат установлению	3 м	Предельное количество этажей – 2	50 %	Не подлежат установлению
8.	6.9.1	Складские площадки	Временное хранение, распределение и перевалка грузов (за исключением хранения стратегических запасов) на открытом воздухе	Не подлежат установлению	Не подлежит установлению	Не подлежат установлению	Не подлежит установлению	Не подлежат установлению
9.	4.9	Служебные гаражи	Размещение постоянных или временных гаражей, стоянок для хранения служебного автотранспорта,	Не подлежат установлению	1 м	Предельное количество	80 %	Не подлежат установ

			используемого в целях осуществления видов деятельности, предусмотренных видами разрешенного использования с кодами 3.0, 4.0, а также для стоянки и хранения транспортных средств общего пользования, в том числе в депо			этажей – 2		лению
II. Условно разрешенные виды использования								
10.	4.4	Магазины	Размещение объектов капитального строительства, предназначенных для продажи товаров, торговая площадь которых составляет до 5000 кв.м	Не подлежат установлению	1 м	Предельное количество этажей – 3	50 %	Не подлежат установлению
III. Вспомогательные виды разрешенного использования								
11.	4.0	Предпринимательство	Размещение объектов капитального строительства в целях извлечения прибыли на основании торговой, банковской и иной предпринимательской деятельности. Содержание данного вида разрешенного использования включает в себя содержание видов разрешенного использования, предусмотренных кодами 4.1 - 4.10	Не подлежат установлению	1 м	Предельное количество этажей – 3	60 %	Не подлежат установлению
12.	4.1	Деловое управление	Размещение объектов капитального строительства с целью: размещения объектов	Минимальные размеры – 1000 кв. м.	3 м	Предельное количеств	50 %	Не подлежат

			управленческой деятельности, не связанной с государственным или муниципальным управлением и оказанием услуг, а также с целью обеспечения совершения сделок, не требующих передачи товара в момент их совершения между организациями, в том числе биржевая деятельность (за исключением банковской и страховой деятельности)	Максимальный размер не подлежит установлению		о этажей – 4		установлению

Подраздел VII. Градостроительный регламент производственной зоны за границами населенных пунктов (П-1.2)

70. Виды разрешенного использования земельных участков, предельные (минимальные и (или) максимальные) размеры земельных участков и предельные параметры разрешенного строительства, реконструкции объектов капитального строительства производственной зоны за границами населенных пунктов (П-1.2) представлены в таблице 8.

Ограничения использования земельных участков и объектов капитального строительства, находящихся в границах зон с особыми условиями использования территорий, в том числе в границах особо охраняемых природных территорий, определяются в соответствии с подразделом XIV раздела III настоящих Правил.

Виды разрешенного использования земельных участков, предельные (минимальные и (или) максимальные) размеры земельных участков и предельные параметры разрешенного строительства, реконструкции объектов капитального строительства производственной зоны за границами населенных пунктов (П-1.2)

Таблица 8

	Виды разрешенного использования земельного участка	Предельные (минимальные и (или) максимальные) размеры земельных участков и предельные параметры разрешенного строительства, реконструкции объектов капитального строительства

№ п/п	код	наименование	описание видов разрешенного использования земельных участков	предельные (минимальные и (или) максимальные) размеры земельных участков, в том числе их площадь	минимальные отступы от границ земельных участков в целях определения мест допустимого размещения зданий, строений, сооружений, за пределами которых запрещено строительство зданий, строений, сооружений	предельное количество этажей или предельная высота зданий, строений, сооружений	максимальный процент застройки в границах земельного участка, определяемый как отношение суммарной площади земельного участка, которая может быть застроена, ко всей площади земельного участка	иные предельные параметры разрешенного строительства, реконструкции объектов капитального строительства
I. Основные виды разрешенного использования								
1.	3.1.1	Предоставление коммунальных услуг	Размещение зданий и сооружений, обеспечивающих поставку воды, тепла, электричества, газа, отвод канализационных стоков, очистку и уборку объектов недвижимости (котельных, водозаборов, очистных сооружений, насосных станций, водопроводов, линий электропередач, трансформаторных подстанций, газопроводов,	Не подлежат установлению	1 м	Предельное количество этажей – 2	90 %	Не подлежат установлению

			линий связи, телефонных станций, канализаций, стоянок, гаражей и мастерских для обслуживания уборочной и аварийной техники, сооружений, необходимых для сбора и плавки снега)					
2.	6.0	Производственная деятельность	Размещение объектов капитального строительства в целях добычи полезных ископаемых, их переработки, изготовления вещей промышленным способом	Не подлежат установлению	3 м	Предельное количество этажей – 3	60 %	Не подлежат установлению
3.	6.3	Легкая промышленность	Размещение объектов капитального строительства, предназначенных для текстильной, фарфоро-фаянсовой, электронной промышленности	Не подлежат установлению	3 м	Предельное количество этажей – 5	60 %	Не подлежат установлению
4.	6.4	Пищевая промышленность	Размещение объектов пищевой промышленности, по переработке сельскохозяйственной продукции способом, приводящим к их переработке в иную продукцию (консервирование, копчение, хлебопечение), в том числе для производства напитков, алкогольных напитков и табачных изделий	Не подлежат установлению	3 м	Предельное количество этажей – 4	60 %	Не подлежат установлению
5.	6.6	Строительная промышлен	Размещение объектов капитального строительства, предназначенных для	Не подлежат установлени	3 м	Предельное	60 %	Не подлежат

		ность	производства: строительных материалов (кирпичей, пиломатериалов, цемента, крепежных материалов), бытового и строительного газового и сантехнического оборудования, лифтов и подъемников, столярной продукции, сборных домов или их частей и тому подобной продукции	ю		количество этажей – 5		установлению
6.	6.8	Связь	Размещение объектов связи, радиовещания, телевидения, включая воздушные радиорелейные, надземные и подземные кабельные линии связи, линии радиофикации, антенные поля, усилительные пункты на кабельных линиях связи, инфраструктуру спутниковой связи и телерадиовещания, за исключением объектов связи, размещение которых предусмотрено содержанием видов разрешенного использования с кодами 3.1.1, 3.2.3	Не подлежат установлению	1 м	Предельное количество этажей – 3	70 %	Не подлежат установлению
7.	6.9	Склад	Размещение сооружений, имеющих назначение по временному хранению, распределению и перевалке грузов (за исключением хранения стратегических	Не подлежат установлению	3 м	Предельное количество этажей – 2	50 %	Не подлежат установлению

			запасов), не являющихся частями производственных комплексов, на которых был создан груз: промышленные базы, склады, погрузочные терминалы и доки, нефтехранилища и нефтеналивные станции, газовые хранилища и обслуживающие их газоконденсатные и газоперекачивающие станции, элеваторы и продовольственные склады, за исключением железнодорожных перевалочных складов					
8.	6.9.1	Складские площадки	Временное хранение, распределение и перевалка грузов (за исключением хранения стратегических запасов) на открытом воздухе	Не подлежат установлению	Не подлежит установлению	Не подлежат установлению	Не подлежит установлению	Не подлежат установлению
9.	4.9	Служебные гаражи	Размещение постоянных или временных гаражей, стоянок для хранения служебного автотранспорта, используемого в целях осуществления видов деятельности, предусмотренных видами разрешенного использования с кодами 3.0, 4.0, а также для стоянки и хранения транспортных средств общего	Не подлежат установлению	1 м	Предельное количество этажей – 2	80 %	Не подлежат установлению

			пользования, в том числе в депо					
II. Условно разрешенные виды использования								
10.	4.4	Магазины	Размещение объектов капитального строительства, предназначенных для продажи товаров, торговая площадь которых составляет до 5000 кв.м	Не подлежат установлению	1 м	Предельное количество этажей – 3	50 %	Не подлежат установлению
III. Вспомогательные виды разрешенного использования								
11.	4.0	Предпринимательство	Размещение объектов капитального строительства в целях извлечения прибыли на основании торговой, банковской и иной предпринимательской деятельности. Содержание данного вида разрешенного использования включает в себя содержание видов разрешенного использования, предусмотренных кодами 4.1 - 4.10	Не подлежат установлению	1 м	Предельное количество этажей – 3	60 %	Не подлежат установлению
12.	4.1	Деловое управление	Размещение объектов капитального строительства с целью: размещения объектов управленческой деятельности, не связанной с государственным или муниципальным управлением и оказанием услуг, а также с целью обеспечения совершения сделок, не требующих передачи товара в	Минимальные размеры – 1000 кв. м. Максимальный размер не подлежит установлению	3 м	Предельное количество этажей – 4	50 %	Не подлежат установлению

			момент их совершения между организациями, в том числе биржевая деятельность (за исключением банковской и страховой деятельности)					

Подраздел VIII. Градостроительный регламент коммунально-складской зоны (П-2)

71. Виды разрешенного использования земельных участков, предельные (минимальные и (или) максимальные) размеры земельных участков и предельные параметры разрешенного строительства, реконструкции объектов капитального строительства коммунально-складской зоны (П-2) представлены в таблице 9.

Ограничения использования земельных участков и объектов капитального строительства, находящихся в границах зон с особыми условиями использования территорий, в том числе в границах особо охраняемых природных территорий, определяются в соответствии с подразделом XIV раздела III настоящих Правил.

Виды разрешенного использования земельных участков, предельные (минимальные и (или) максимальные) размеры земельных участков и предельные параметры разрешенного строительства, реконструкции объектов капитального строительства коммунально-складской зоны (П-2)

Таблица 9

	Виды разрешенного использования земельного участка			Предельные (минимальные и (или) максимальные) размеры земельных участков и предельные параметры разрешенного строительства, реконструкции объектов капитального строительства				
	код	наименование	описание видов разрешенного использования земельных участков	предельные (минимальные и (или) максимальные) размеры земельных участков, в том числе их площадь	минимальные отступы от границ земельных участков в целях определения мест допустимого размещения	предельное количество этажей или предельная высота зданий, строений,	максимальный процент застройки в границах земельного участка, определяемый как отношение	иные предельные параметры разрешенного строительства,

№ п/п					зданий, строений, сооружений, за пределами которых запрещено строительство зданий, строений, сооружений	сооружений	суммарной площади земельного участка, которая может быть застроена, ко всей площади земельного участка	реконструкции объектов в капитального строительства
I. Основные виды разрешенного использования								
1.	6.9.1	Складские площадки	Временное хранение, распределение и перевалка грузов (за исключением хранения стратегических запасов) на открытом воздухе	Не подлежат установлению	Не подлежит установлению	Не подлежат установлению	Не подлежит установлению	Не подлежат установлению
2.	6.8	Связь	Размещение объектов связи, радиовещания, телевидения, включая воздушные радиорелейные, надземные и подземные кабельные линии связи, линии радиофикации, антенные поля, усилительные пункты на кабельных линиях связи, инфраструктуру спутниковой связи и телерадиовещания, за исключением объектов связи, размещение которых предусмотрено содержанием видов разрешенного использования с кодами 3.1.1, 3.2.3	Не подлежат установлению	1 м	Предельное количество этажей – 3	70 %	Не подлежат установлению

3.	6.9	Склад	Размещение сооружений, имеющих назначение по временному хранению, распределению и перевалке грузов (за исключением хранения стратегических запасов), не являющихся частями производственных комплексов, на которых был создан груз: промышленные базы, склады, погрузочные терминалы и доки, нефтехранилища и нефтеналивные станции, газовые хранилища и обслуживающие их газоконденсатные и газоперекачивающие станции, элеваторы и продовольственные склады, за исключением железнодорожных перевалочных складов	Не подлежат установлению	3 м	Предельное количество этажей – 2	50 %	Не подлежат установлению
4.	4.9	Служебные гаражи	Размещение постоянных или временных гаражей, стоянок для хранения служебного автотранспорта, используемого в целях осуществления видов деятельности, предусмотренных видами разрешенного использования с кодами 3.0, 4.0, а также для стоянки и хранения	Не подлежат установлению	1 м	Предельное количество этажей – 2	80 %	Не подлежат установлению

			транспортных средств общего пользования, в том числе в депо					
5.	3.3	Бытовое обслуживание	Размещение объектов капитального строительства, предназначенных для оказания населению или организациям бытовых услуг (мастерские мелкого ремонта, ателье, бани, парикмахерские, прачечные, химчистки, похоронные бюро)	Не подлежат установлению	3 м	Предельное количество этажей – 2	50 %	Не подлежат установлению
6.	3.1.1	Предоставление коммунальных услуг	Размещение зданий и сооружений, обеспечивающих поставку воды, тепла, электричества, газа, отвод канализационных стоков, очистку и уборку объектов недвижимости (котельных, водозаборов, очистных сооружений, насосных станций, водопроводов, линий электропередач, трансформаторных подстанций, газопроводов, линий связи, телефонных станций, канализаций, стоянок, гаражей и мастерских для обслуживания уборочной и аварийной техники, сооружений, необходимых для сбора и плавки снега)	Не подлежат установлению	1 м	Предельное количество этажей – 2	90 %	Не подлежат установлению

7.	3.1.2	Административные здания организаций, обеспечивающих предоставление коммунальных услуг	Размещение зданий, предназначенных для приема физических и юридических лиц в связи с предоставлением им коммунальных услуг	Не подлежат установлению	3 м	Предельное количество этажей – 4	50 %	Не подлежат установлению
8.	2.7.1	Хранение автотранспорта	Размещение отдельно стоящих и пристроенных гаражей, в том числе подземных, предназначенных для хранения автотранспорта, в том числе с разделением на машино-места, за исключением гаражей, размещение которых предусмотрено содержанием видов разрешенного использования с кодами 2.7.2, 4.9	Не подлежат установлению	1 м	Предельное количество этажей – 1	90 %	Не подлежат установлению
II. Условно разрешенные виды использования								
9.	Условно разрешенные виды использования не установлены							
III. Вспомогательные виды разрешенного использования								
10.	Вспомогательные виды разрешенного использования не установлены							

Подраздел IX. Градостроительный регламент зоны инженерных объектов (И-1)

72. Виды разрешенного использования земельных участков, предельные (минимальные и (или) максимальные) размеры земельных участков и предельные параметры разрешенного строительства, реконструкции объектов капитального строительства зоны инженерных объектов (И-1) представлены в таблице 10.

Ограничения использования земельных участков и объектов капитального строительства, находящихся в границах зон с особыми условиями использования территорий, в том числе в границах особо охраняемых природных территорий, определяются в соответствии с подразделом XIV раздела III настоящих Правил.

Виды разрешенного использования земельных участков, предельные (минимальные и (или) максимальные) размеры земельных участков и предельные параметры разрешенного строительства, реконструкции объектов капитального строительства зоны инженерных объектов (И-1)

Таблица 10

№ п/п	Виды разрешенного использования земельного участка			Предельные (минимальные и (или) максимальные) размеры земельных участков и предельные параметры разрешенного строительства, реконструкции объектов капитального строительства				
	код	наименование	описание видов разрешенного использования земельных участков	предельные (минимальные и (или) максимальные) размеры земельных участков, в том числе их площадь	минимальные отступы от границ земельных участков в целях определения мест допустимого размещения зданий, строений, сооружений, за пределами которых запрещено строительство зданий, строений, сооружений	предельное количество этажей или предельная высота зданий, строений, сооружений	максимальный процент застройки в границах земельного участка, определяемый как отношение суммарной площади земельного участка, которая может быть застроена, ко всей площади земельного участка	иные предельные параметры разрешенного строительства, реконструкции объектов капитального строительства
I. Основные виды разрешенного использования								

1.	6.1	Недропользование	Осуществление геологических изысканий; добыча полезных ископаемых открытым (карьеры, отвалы) и закрытым (шахты, скважины) способами; размещение объектов капитального строительства, в том числе подземных, в целях добычи полезных ископаемых; размещение объектов капитального строительства, необходимых для подготовки сырья к транспортировке и (или) промышленной переработке; размещение объектов капитального строительства, предназначенных для проживания в них сотрудников, осуществляющих обслуживание зданий и сооружений, необходимых для целей недропользования, если добыча полезных ископаемых происходит на межселенной территории	Не подлежат установлению	1 м	Предельное количество этажей – 3	60 %	Не подлежат установлению
2.	6.7	Энергетика	Размещение объектов гидроэнергетики, тепловых станций и других электростанций, размещение обслуживающих и вспомогательных для	Не подлежат установлению	1 м	Предельное количество этажей – 3	40 %	Не подлежат установлению

			электростанций сооружений (золоотвалов, гидротехнических сооружений); размещение объектов электросетевого хозяйства, за исключением объектов энергетики, размещение которых предусмотрено содержанием вида разрешенного использования с кодом 3.1					
3.	6.8	Связь	Размещение объектов связи, радиовещания, телевидения, включая воздушные радиорелейные, надземные и подземные кабельные линии связи, линии радиофикации, антенные поля, усилительные пункты на кабельных линиях связи, инфраструктуру спутниковой связи и телерадиовещания, за исключением объектов связи, размещение которых предусмотрено содержанием видов разрешенного использования с кодами 3.1.1, 3.2.3	Не подлежат установлению	1 м	Предельное количество этажей – 3	70 %	Не подлежат установлению
4.	7.5	Трубопроводный транспорт	Размещение нефтепроводов, водопроводов, газопроводов и иных трубопроводов, а также иных зданий и сооружений, необходимых для	Не подлежат установлению	1 м	Предельное количество этажей – 2	90 %	Не подлежат установлению

			эксплуатации названных трубопроводов					
5.	11.3	Гидротехнические сооружения	Размещение гидротехнических сооружений, необходимых для эксплуатации водохранилищ (плотин, водосбросов, водозаборных, водовыпускных и других гидротехнических сооружений, судопропускных сооружений, рыбозащитных и рыбопропускных сооружений, берегозащитных сооружений)	Не подлежат установлению	1 м	Предельное количество этажей – 2	90 %	Не подлежат установлению
6.	3.1.1	Предоставление коммунальных услуг	Размещение зданий и сооружений, обеспечивающих поставку воды, тепла, электричества, газа, отвод канализационных стоков, очистку и уборку объектов недвижимости (котельных, водозаборов, очистных сооружений, насосных станций, водопроводов, линий электропередач, трансформаторных подстанций, газопроводов, линий связи, телефонных станций, канализаций, стоянок, гаражей и мастерских для обслуживания уборочной и аварийной техники, сооружений, необходимых для сбора и	Не подлежат установлению	1 м	Предельное количество этажей – 2	90 %	Не подлежат установлению

			плавки снега)					
7.	4.9	Служебные гаражи	Размещение постоянных или временных гаражей, стоянок для хранения служебного автотранспорта, используемого в целях осуществления видов деятельности, предусмотренных видами разрешенного использования с кодами 3.0, 4.0, а также для стоянки и хранения транспортных средств общего пользования, в том числе в депо	Не подлежат установлению	1 м	Предельное количество этажей – 2	80 %	Не подлежат установлению
II. Условно разрешенные виды использования								
8.	Условно разрешенные виды использования не установлены							
III. Вспомогательные виды разрешенного использования								
9.	Вспомогательные виды разрешенного использования не установлены							

Подраздел X. Градостроительный регламент зоны транспортных объектов в границах населенных пунктов (Т-1.1)

73. Виды разрешенного использования земельных участков, предельные (минимальные и (или) максимальные) размеры земельных участков и предельные параметры разрешенного строительства, реконструкции объектов капитального строительства зоны транспортных объектов в границах населенных пунктов (Т-1.1) представлены в таблице 11.

Ограничения использования земельных участков и объектов капитального строительства, находящихся в границах зон с особыми условиями использования территорий, в том числе в границах особо охраняемых природных территорий, определяются в соответствии с подразделом XIV раздела III настоящих Правил.

Виды разрешенного использования земельных участков, предельные (минимальные и (или) максимальные) размеры земельных участков и предельные параметры разрешенного строительства, реконструкции объектов капитального строительства зоны транспортных объектов в границах населенных пунктов (Т-1.1)

Таблица 11

№ п/п	Виды разрешенного использования земельного участка			Предельные (минимальные и (или) максимальные) размеры земельных участков и предельные параметры разрешенного строительства, реконструкции объектов капитального строительства				
	код	наименование	описание видов разрешенного использования земельных участков	предельные (минимальные и (или) максимальные) размеры земельных участков, в том числе их площадь	минимальные отступы от границ земельных участков в целях определения мест допустимого размещения зданий, строений, сооружений, за пределами которых запрещено строительство зданий, строений, сооружений	предельное количество этажей или предельная высота зданий, строений, сооружений	максимальный процент застройки в границах земельного участка, определяемый как отношение суммарной площади земельного участка, которая может быть застроена, ко всей площади земельного участка	иные предельные параметры разрешенного строительства, реконструкции объектов капитального строительства
I. Основные виды разрешенного использования								
1.	2.7.1	Хранение автотранспорта	Размещение отдельно стоящих и пристроенных гаражей, в том числе подземных, предназначенных для хранения автотранспорта,	Не подлежат установлению	1 м	Предельное количество этажей – 1	90 %	Не подлежат установлению

			в том числе с разделением на машино-места, за исключением гаражей, размещение которых предусмотрено содержанием видов разрешенного использования с кодами 2.7.2, 4.9					
2.	4.6	Общественное питание	Размещение объектов капитального строительства в целях устройства мест общественного питания (рестораны, кафе, столовые, закусочные, бары)	Не подлежат установлению	1 м	Предельное количество этажей – 3	50 %	Не подлежат установлению
3.	4.9	Служебные гаражи	Размещение постоянных или временных гаражей, стоянок для хранения служебного автотранспорта, используемого в целях осуществления видов деятельности, предусмотренных видами разрешенного использования с кодами 3.0, 4.0, а также для стоянки и хранения транспортных средств общего пользования, в том числе в депо	Не подлежат установлению	1 м	Предельное количество этажей – 2	80 %	Не подлежат установлению
4.	4.9.1.1	Заправка транспортных средств	Размещение автозаправочных станций; размещение магазинов сопутствующей торговли, зданий для организации общественного питания в качестве объектов	Не подлежат установлению	1 м	Предельное количество этажей – 1	50 %	Не подлежат установлению

			дорожного сервиса					
5.	4.9.1.2	Обеспечение дорожного отдыха	Размещение зданий для предоставления гостиничных услуг в качестве дорожного сервиса (мотелей), а также размещение магазинов сопутствующей торговли, зданий для организации общественного питания в качестве объектов дорожного сервиса	Не подлежат установлению	1 м	Предельное количество этажей – 3	50 %	Не подлежат установлению
6.	4.9.1.3	Автомобильные мойки	Размещение автомобильных моек, а также размещение магазинов сопутствующей торговли	Не подлежат установлению	1 м	Предельное количество этажей – 1	50 %	Не подлежат установлению
7.	4.9.1.4	Ремонт автомобилей	Размещение мастерских, предназначенных для ремонта и обслуживания автомобилей, и прочих объектов дорожного сервиса, а также размещение магазинов сопутствующей торговли	Не подлежат установлению	1 м	Предельное количество этажей – 3	50 %	Не подлежат установлению
8.	7.2.1	Размещение автомобильных дорог	Размещение зданий и сооружений автомобильного транспорта. Содержание данного вида разрешенного использования включает в себя содержание видов разрешенного использования с кодами 7.2.1 - 7.2.3	Не подлежат установлению	1 м	Предельное количество этажей – 2	60 %	Не подлежат установлению

9.	7.2.2	Обслуживание перевозок пассажиров	Размещение зданий и сооружений, предназначенных для обслуживания пассажиров, за исключением объектов капитального строительства, размещение которых предусмотрено содержанием вида разрешенного использования с кодом 7.6	Не подлежат установлению	1 м	Предельное количество этажей – 2	50 %	Не подлежат установлению
10.	7.2.3	Стоянки транспорта общего пользования	Размещение стоянок транспортных средств, осуществляющих перевозки людей по установленному маршруту	Не подлежат установлению	Не подлежит установлению	Не подлежат установлению	Не подлежит установлению	Не подлежат установлению
II. Условно разрешенные виды использования								
11.	6.8	Связь	Размещение объектов связи, радиовещания, телевидения, включая воздушные радиорелейные, надземные и подземные кабельные линии связи, линии радиофикации, антенные поля, усилительные пункты на кабельных линиях связи, инфраструктуру спутниковой связи и телерадиовещания, за исключением объектов связи, размещение которых предусмотрено содержанием видов разрешенного использования с кодами 3.1.1, 3.2.3	Не подлежат установлению	1 м	Предельное количество этажей – 3	70 %	Не подлежат установлению

12.	3.1.1	Предоставление коммунальных услуг	Размещение зданий и сооружений, обеспечивающих поставку воды, тепла, электричества, газа, отвод канализационных стоков, очистку и уборку объектов недвижимости (котельных, водозаборов, очистных сооружений, насосных станций, водопроводов, линий электропередач, трансформаторных подстанций, газопроводов, линий связи, телефонных станций, канализаций, стоянок, гаражей и мастерских для обслуживания уборочной и аварийной техники, сооружений, необходимых для сбора и плавки снега)	Не подлежат установлению	1 м	Предельное количество этажей – 2	90 %	Не подлежат установлению
13.	4.4	Магазины	Размещение объектов капитального строительства, предназначенных для продажи товаров, торговая площадь которых составляет до 5000 кв.м	Не подлежат установлению	1 м	Предельное количество этажей – 3	50 %	Не подлежат установлению
III. Вспомогательные виды разрешенного использования								
14.	Вспомогательные виды разрешенного использования не установлены							

Подраздел XI. Градостроительный регламент зоны транспортных объектов за границами населенных пунктов (Т-1.2)

74. Виды разрешенного использования земельных участков, предельные (минимальные и (или) максимальные) размеры земельных участков и предельные параметры разрешенного строительства, реконструкции объектов капитального строительства зоны транспортных объектов за границами населенных пунктов (Т-1.2) представлены в таблице 12.

Ограничения использования земельных участков и объектов капитального строительства, находящихся в границах зон с особыми условиями использования территорий, в том числе в границах особо охраняемых природных территорий, определяются в соответствии с подразделом XIV раздела III настоящих Правил.

Виды разрешенного использования земельных участков, предельные (минимальные и (или) максимальные) размеры земельных участков и предельные параметры разрешенного строительства, реконструкции объектов капитального строительства зоны транспортных объектов за границами населенных пунктов (Т-1.2)

Таблица 12

№ п/п	Виды разрешенного использования земельного участка			Предельные (минимальные и (или) максимальные) размеры земельных участков и предельные параметры разрешенного строительства, реконструкции объектов капитального строительства				
	код	наименование	описание видов разрешенного использования земельных участков	предельные (минимальные и (или) максимальные) размеры земельных участков, в том числе их площадь	минимальные отступы от границ земельных участков в целях определения мест допустимого размещения зданий, строений, сооружений, за пределами которых запрещено строительство зданий, строений,	предельное количество этажей или предельная высота зданий, строений, сооружений	максимальный процент застройки в границах земельного участка, определяемый как отношение суммарной площади земельного участка, которая может быть застроена, ко всей площади	иные предельные параметры разрешенного строительства, реконструкции объектов капитального строительства

					сооружений		земельного участка	
I. Основные виды разрешенного использования								
1.	2.7.1	Хранение автотранспорта	Размещение отдельно стоящих и пристроенных гаражей, в том числе подземных, предназначенных для хранения автотранспорта, в том числе с разделением на машино-места, за исключением гаражей, размещение которых предусмотрено содержанием видов разрешенного использования с кодами 2.7.2, 4.9	Не подлежат установлению	1 м	Предельное количество этажей – 1	90 %	Не подлежат установлению
2.	4.6	Общественное питание	Размещение объектов капитального строительства в целях устройства мест общественного питания (рестораны, кафе, столовые, закусочные, бары)	Не подлежат установлению	1 м	Предельное количество этажей – 3	50 %	Не подлежат установлению
3.	4.9	Служебные гаражи	Размещение постоянных или временных гаражей, стоянок для хранения служебного автотранспорта, используемого в целях осуществления видов деятельности, предусмотренных видами разрешенного использования с кодами 3.0, 4.0, а также для стоянки и хранения транспортных средств общего	Не подлежат установлению	1 м	Предельное количество этажей – 2	80 %	Не подлежат установлению

			пользования, в том числе в депо					
4.	4.9.1.1	Заправка транспортных средств	Размещение автозаправочных станций; размещение магазинов сопутствующей торговли, зданий для организации общественного питания в качестве объектов дорожного сервиса	Не подлежат установлению	1 м	Предельное количество этажей – 1	50 %	Не подлежат установлению
5.	4.9.1.2	Обеспечение дорожного отдыха	Размещение зданий для предоставления гостиничных услуг в качестве дорожного сервиса (мотелей), а также размещение магазинов сопутствующей торговли, зданий для организации общественного питания в качестве объектов дорожного сервиса	Не подлежат установлению	1 м	Предельное количество этажей – 3;	50 %	Не подлежат установлению
6.	4.9.1.3	Автомобильные мойки	Размещение автомобильных моек, а также размещение магазинов сопутствующей торговли	Не подлежат установлению	1 м	Предельное количество этажей – 1	50 %	Не подлежат установлению
7.	4.9.1.4	Ремонт автомобилей	Размещение мастерских, предназначенных для ремонта и обслуживания автомобилей, и прочих объектов дорожного сервиса, а также размещение магазинов сопутствующей торговли	Не подлежат установлению	1 м	Предельное количество этажей – 3	50 %	Не подлежат установлению

8.	7.2.1	Размещение автомобильных дорог	Размещение зданий и сооружений автомобильного транспорта. Содержание данного вида разрешенного использования включает в себя содержание видов разрешенного использования с кодами 7.2.1 - 7.2.3	Не подлежат установлению	1 м	Предельное количество этажей – 2	60 %	Не подлежат установлению
9.	7.2.2	Обслуживание перевозок пассажиров	Размещение зданий и сооружений, предназначенных для обслуживания пассажиров, за исключением объектов капитального строительства, размещение которых предусмотрено содержанием вида разрешенного использования с кодом 7.6	Не подлежат установлению	1 м	Предельное количество этажей – 2	50 %	Не подлежат установлению
10.	7.2.3	Стоянки транспорта общего пользования	Размещение стоянок транспортных средств, осуществляющих перевозки людей по установленному маршруту	Не подлежат установлению	Не подлежит установлению	Не подлежат установлению	Не подлежат установлению	Не подлежат установлению
II. Условно разрешенные виды использования								
11.	6.8	Связь	Размещение объектов связи, радиовещания, телевидения, включая воздушные радиорелейные, надземные и подземные кабельные линии связи, линии радиофикации, антенные поля, усилительные пункты на кабельных линиях связи, инфраструктуру спутниковой связи и телерадиовещания, за	Не подлежат установлению	1 м	Предельное количество этажей – 3	70 %	Не подлежат установлению

			исключением объектов связи, размещение которых предусмотрено содержанием видов разрешенного использования с кодами 3.1.1, 3.2.3					
12.	3.1.1	Предоставление коммунальных услуг	Размещение зданий и сооружений, обеспечивающих поставку воды, тепла, электричества, газа, отвод канализационных стоков, очистку и уборку объектов недвижимости (котельных, водозаборов, очистных сооружений, насосных станций, водопроводов, линий электропередач, трансформаторных подстанций, газопроводов, линий связи, телефонных станций, канализаций, стоянок, гаражей и мастерских для обслуживания уборочной и аварийной техники, сооружений, необходимых для сбора и плавки снега)	Не подлежат установлению	1 м	Предельное количество этажей – 2	90 %	Не подлежат установлению
13.	4.4	Магазины	Размещение объектов капитального строительства, предназначенных для продажи товаров, торговая площадь которых составляет до 5000 кв.м	Не подлежат установлению	1 м	Предельное количество этажей – 3	50 %	Не подлежат установлению
III. Вспомогательные виды разрешенного использования								
14.	Вспомогательные виды разрешенного использования не установлены							

Подраздел XII. Градостроительный регламент зоны кладбищ в границах населенных пунктов (СП-1.1)

75. Виды разрешенного использования земельных участков, предельные (минимальные и (или) максимальные) размеры земельных участков и предельные параметры разрешенного строительства, реконструкции объектов капитального строительства зоны кладбищ в границах населенных пунктов (СП-1.1) представлены в таблице 13.

Ограничения использования земельных участков и объектов капитального строительства, находящихся в границах зон с особыми условиями использования территорий, в том числе в границах особо охраняемых природных территорий, определяются в соответствии с подразделом XIV раздела III настоящих Правил.

Виды разрешенного использования земельных участков, предельные (минимальные и (или) максимальные) размеры земельных участков и предельные параметры разрешенного строительства, реконструкции объектов капитального строительства зоны кладбищ в границах населенных пунктов (СП-1.1)

Таблица 13

№ п/п	Виды разрешенного использования земельного участка			Предельные (минимальные и (или) максимальные) размеры земельных участков и предельные параметры разрешенного строительства, реконструкции объектов капитального строительства				
	код	наименование	описание видов разрешенного использования земельных участков	предельные (минимальные и (или) максимальные) размеры земельных участков, в том числе их площадь	минимальные отступы от границ земельных участков в целях определения мест допустимого размещения зданий, строений, сооружений, за пределами которых запрещено строительство	предельное количество этажей или предельная высота зданий, строений, сооружений	максимальный процент застройки в границах земельного участка, определяемый как отношение суммарной площади земельного участка, которая может быть застроена, ко	иные предельные параметры разрешенного строительства, реконструкции объектов капитального строите

					зданий, строений, сооружений		всей площади земельного участка	льства
I. Основные виды разрешенного использования								
1.	12.1	Ритуальная деятельность	Размещение кладбищ, крематориев и мест захоронения; размещение соответствующих культовых сооружений; осуществление деятельности по производству продукции ритуально-обрядового назначения	Не подлежат установлению	3 м	Предельное количество этажей – 2	80 %	Не подлежат установлению
2.	3.7.1	Осуществление религиозных обрядов	Размещение зданий и сооружений, предназначенных для совершения религиозных обрядов и церемоний (в том числе церкви, соборы, храмы, часовни, мечети, молельные дома, синагоги)	Не подлежат установлению	5 м	Предельная высота объекта – 30 м	80 %	Не подлежат установлению
II. Условно разрешенные виды использования								
3.	3.1.1	Предоставление коммунальных услуг	Размещение зданий и сооружений, обеспечивающих поставку воды, тепла, электричества, газа, отвод канализационных стоков, очистку и уборку объектов недвижимости (котельных, водозаборов, очистных сооружений, насосных станций, водопроводов, линий	Не подлежат установлению	1 м	Предельное количество этажей – 2	90 %	Не подлежат установлению

			электропередач, трансформаторных подстанций, газопроводов, линий связи, телефонных станций, канализаций, стоянок, гаражей и мастерских для обслуживания уборочной и аварийной техники, сооружений, необходимых для сбора и плавки снега)					
4.	3.3	Бытовое обслуживание	Размещение объектов капитального строительства, предназначенных для оказания населению или организациям бытовых услуг (мастерские мелкого ремонта, ателье, бани, парикмахерские, прачечные, химчистки, похоронные бюро)	Не подлежат установлению	3 м	Предельное количество этажей – 3	60 %	Не подлежат установлению
5.	4.4	Магазины	Размещение объектов капитального строительства, предназначенных для продажи товаров, торговая площадь которых составляет до 5000 кв. м	Не подлежат установлению	3 м	Предельное количество этажей – 3	60 %	Не подлежат установлению
6.	6.8	Связь	Размещение объектов связи, радиовещания, телевидения, включая воздушные радиорелейные, надземные и подземные кабельные линии связи, линии радиофикации, антенные поля,	Не подлежат установлению	1 м	Предельное количество этажей – 3	70 %	Не подлежат установлению

			усилительные пункты на кабельных линиях связи, инфраструктуру спутниковой связи и телерадиовещания, за исключением объектов связи, размещение которых предусмотрено содержанием видов разрешенного использования с кодами 3.1.1, 3.2.3					
III. Вспомогательные виды разрешенного использования								
7.	Вспомогательные виды разрешенного использования не установлены							

Подраздел XIII. Градостроительный регламент зоны кладбищ за границами населенных пунктов (СП-1.2)

76. Виды разрешенного использования земельных участков, предельные (минимальные и (или) максимальные) размеры земельных участков и предельные параметры разрешенного строительства, реконструкции объектов капитального строительства зоны кладбищ за границами населенных пунктов (СП-1.2) представлены в таблице 14.

Ограничения использования земельных участков и объектов капитального строительства, находящихся в границах зон с особыми условиями использования территорий, в том числе в границах особо охраняемых природных территорий, определяются в соответствии с подразделом XIV раздела III настоящих Правил.

Виды разрешенного использования земельных участков, предельные (минимальные и (или) максимальные) размеры земельных участков и предельные параметры разрешенного строительства, реконструкции объектов капитального строительства зоны кладбищ за границами населенных пунктов (СП-1.2)

Таблица 14

	Виды разрешенного использования земельного участка	Предельные (минимальные и (или) максимальные) размеры земельных участков и предельные параметры разрешенного строительства, реконструкции объектов капитального строительства

№ п/п	код	наименование	описание видов разрешенного использования земельных участков	предельные (минимальные и (или) максимальные) размеры земельных участков, в том числе их площадь	минимальные отступы от границ земельных участков в целях определения мест допустимого размещения зданий, строений, сооружений, за пределами которых запрещено строительство зданий, строений, сооружений	предельное количество этажей или предельная высота зданий, строений, сооружений	максимальный процент застройки в границах земельного участка, определяемый как отношение суммарной площади земельного участка, которая может быть застроена, ко всей площади земельного участка	иные предельные параметры разрешенного строительства, реконструкции объектов капитального строительства
I. Основные виды разрешенного использования								
1.	12.1	Ритуальная деятельность	Размещение кладбищ, крематориев и мест захоронения; размещение соответствующих культовых сооружений; осуществление деятельности по производству продукции ритуально-обрядового назначения	Не подлежат установлению	3 м	Предельное количество этажей – 2	80 %	Не подлежат установлению
2.	3.7.1	Осуществление религиозных обрядов	Размещение зданий и сооружений, предназначенных для совершения религиозных	Не подлежат установлению	5 м	Предельная высота объекта – 30 м	80 %	Не подлежат установ

			обрядов и церемоний (в том числе церкви, соборы, храмы, часовни, мечети, молельные дома, синагоги)					лению
II. Условно разрешенные виды использования								
3.	3.1.1	Предоставление коммунальных услуг	Размещение зданий и сооружений, обеспечивающих поставку воды, тепла, электричества, газа, отвод канализационных стоков, очистку и уборку объектов недвижимости (котельных, водозаборов, очистных сооружений, насосных станций, водопроводов, линий электропередач, трансформаторных подстанций, газопроводов, линий связи, телефонных станций, канализаций, стоянок, гаражей и мастерских для обслуживания уборочной и аварийной техники, сооружений, необходимых для сбора и плавки снега)	Не подлежат установлению	1 м	Предельное количество этажей – 2	90 %	Не подлежат установлению
4.	6.8	Связь	Размещение объектов связи, радиовещания, телевидения, включая воздушные радиорелейные, надземные и подземные кабельные линии связи, линии радиофикации, антенные поля,	Не подлежат установлению	1 м	Предельное количество этажей – 3	70 %	Не подлежат установлению

			усилительные пункты на кабельных линиях связи, инфраструктуру спутниковой связи и телерадиовещания, за исключением объектов связи, размещение которых предусмотрено содержанием видов разрешенного использования с кодами 3.1.1, 3.2.3					
III. Вспомогательные виды разрешенного использования								
5.	Вспомогательные виды разрешенного использования не установлены							

Подраздел XIV. Ограничения использования земельных участков и объектов капитального строительства, устанавливаемые в соответствии с законодательством Российской Федерации

77. На Карте границ зон с особыми условиями использования территорий отображены следующие виды зон с особыми условиями использования территорий по природно-экологическим и санитарно-гигиеническим требованиям:

1) водоохранная зона;

2) прибрежная защитная полоса;

3) зоны затопления и подтопления;

4) охранная зона объектов электроэнергетики (объектов электросетевого хозяйства и объектов по производству электрической энергии);

5) охранная зона трубопроводов (газопроводов, нефтепроводов и нефтепродуктопроводов, аммиакопроводов);

6) зоны санитарной охраны источников питьевого и хозяйственно-бытового водоснабжения, а также устанавливаемые в случаях, предусмотренных Водным кодексом Российской Федерации, в отношении подземных водных объектов зоны специальной охраны;

7) особо охраняемые природные территории;

8) защитная зона объекта культурного наследия.

78. Границы зон с особыми условиями использования территорий, указанных в пункте 77 настоящих Правил, отображаются в соответствии с данными Единого государственного реестра недвижимости, а при отсутствии таковых — в соответствии с нормативными актами об установлении границ таких зон.

79. В случае, если земельный участок расположен в границах зон с особыми условиями использования территорий, в том числе в границах зон охраны объектов культурного наследия, правовой режим использования и застройки земельного участка определяется совокупностью видов разрешенного использования земельных участков и объектов капитального строительства, установленных настоящими Правилами, и ограничений, указанных в том числе в подразделе XXIII раздела III настоящих Правил.

В случае размещения объекта капитального строительства, оказывающего негативное воздействие на окружающую среду, установление зоны с особыми условиями использования территории, а также режим использования территории в границах установленных зон, осуществляются в соответствии с действующим законодательством Российской Федерации.

80. Водоохранные зоны, прибрежные защитные полосы и ограничения, накладываемые данными зонами, устанавливаются в соответствии со статьей 65 Водного кодекса Российской Федерации. В границах водоохранных зон устанавливаются прибрежные защитные полосы, на территориях которых вводятся дополнительные ограничения хозяйственной и иной деятельности.

81. В соответствии с Водным кодексом Российской Федерации в водоохранных зонах запрещается:

1) использование сточных вод в целях повышения почвенного плодородия;

2) размещение кладбищ, скотомогильников, объектов размещения отходов производства и потребления, химических, взрывчатых, токсичных, отравляющих и ядовитых веществ, пунктов захоронения радиоактивных отходов, а также загрязнение территории загрязняющими веществами, предельно допустимые концентрации которых в водах водных объектов рыбохозяйственного значения не установлены;

3) осуществление авиационных мер по борьбе с вредными организмами;

4) движение и стоянка транспортных средств (кроме специальных транспортных средств), за исключением их движения по дорогам и стоянки на дорогах и в специально оборудованных местах, имеющих твердое покрытие;

5) строительство и реконструкция автозаправочных станций, складов горюче-смазочных материалов (за исключением случаев, если автозаправочные станции, склады горюче-смазочных материалов размещены на территориях портов, инфраструктуры внутренних водных путей, в том числе без (сооружений) для стоянки маломерных судов, объектов органов федеральной службы безопасности), станций технического обслуживания, используемых для технического осмотра и ремонта транспортных средств, осуществление мойки транспортных средств;

6) хранение пестицидов и агрохимикатов (за исключением хранения агрохимикатов в специализированных хранилищах на территориях морских портов за пределами границ прибрежных защитных полос), применение пестицидов и агрохимикатов;

7) сброс сточных, в том числе дренажных, вод;

8) разведка и добыча общераспространенных полезных ископаемых (за исключением случаев, если разведка и добыча общераспространенных полезных ископаемых осуществляются пользователями недр, осуществляющими разведку и добычу иных видов полезных ископаемых, в границах предоставленных им в соответствии с законодательством Российской Федерации о недрах горных отводов и (или) геологических отводов на основании утвержденного технического проекта в соответствии со статьей 19.1 Закона Российской Федерации от 21 февраля 1992 года № 2395-1 «О недрах»).

82. В границах прибрежных защитных полос, наряду с установленными для водоохранной зоны ограничениями, запрещается:

1) распашка земель;

2) размещение отвалов размываемых грунтов;

3) выпас сельскохозяйственных животных и организация для них летних лагерей, ванн.

83. На территориях, расположенных в границах водоохранных зон и занятых защитными лесами, особо защитными участками лесов дополнительно действуют ограничения, предусмотренные установленными лесным законодательством правовым режимом защитных лесов, правовым режимом особо защитных участков лесов.

84. В границах водоохранных зон допускаются проектирование, строительство, реконструкция, ввод в эксплуатацию, эксплуатация хозяйственных и иных объектов при условии оборудования таких объектов сооружениями, обеспечивающими охрану водных объектов от загрязнения, засорения, заиления и

истощения вод в соответствии с водным законодательством и законодательством в области охраны окружающей среды.

85. Выбор типа сооружения, обеспечивающего охрану водного объекта от загрязнения, засорения, заиления и истощения вод, осуществляется с учетом необходимости соблюдения установленных в соответствии с законодательством в области охраны окружающей среды нормативов допустимых сбросов загрязняющих веществ, иных веществ и микроорганизмов.

86. Под сооружениями, обеспечивающими охрану водных объектов от загрязнения, засорения, заиления и истощения вод, понимаются:

1) централизованные системы водоотведения (канализации), централизованные ливневые системы водоотведения;

2) сооружения и системы для отведения (сброса) сточных вод в централизованные системы водоотведения (в том числе дождевых, талых, инфильтрационных, поливомоечных и дренажных вод), если они предназначены для приема таких вод;

3) локальные очистные сооружения для очистки сточных вод (в том числе дождевых, талых, инфильтрационных, поливомоечных и дренажных вод), обеспечивающие их очистку, исходя из нормативов, установленных в соответствии с требованиями законодательства в области охраны окружающей среды.

4) сооружения для сбора отходов производства и потребления, а также сооружения и системы для отведения (сброса) сточных вод (в том числе дождевых, талых, инфильтрационных, поливомоечных и дренажных вод) в приемники, изготовленные из водонепроницаемых материалов.

5) сооружения, обеспечивающие защиту водных объектов и прилегающих к ним территорий от разливов нефти и нефтепродуктов и иного негативного воздействия на окружающую среду.

87. В отношении территорий ведения гражданами садоводства или огородничества для собственных нужд, размещенных в границах водоохранных зон и не оборудованных сооружениями для очистки сточных вод, до момента их оборудования такими сооружениями и (или) подключения к системам, указанным в пункте 1 части 16 статьи 65 Водного кодекса Российской Федерации, допускается применение приемников, изготовленных из водонепроницаемых материалов, предотвращающих поступление загрязняющих веществ, иных веществ и микроорганизмов в окружающую среду.

88. Положение в отношении охранной зоны объектов электроэнергетики (объектов электросетевого хозяйства и объектов по производству электрической энергии), содержащее перечень ограничений использования земельных участков, которые могут быть установлены в границах указанных зон, за исключением случаев, если перечень этих ограничений установлен федеральным законом, а также перечень ограничений хозяйственной и иной деятельности, которые могут быть установлены на водном объекте в случае, если в границы зоны с особыми условиями использования территории включаются акватория водного объекта или ее часть, утверждается Правительством Российской Федерации.

89. В охранных зонах запрещается осуществлять любые действия, которые могут нарушить безопасную работу объектов электросетевого хозяйства, в том числе привести к их повреждению или уничтожению, и (или) повлечь причинение вреда жизни, здоровью граждан и имуществу физических или юридических лиц, а также повлечь нанесение экологического ущерба и возникновение пожаров, в том числе:

1) набрасывать на провода и опоры воздушных линий электропередачи посторонние предметы, а также подниматься на опоры воздушных линий электропередачи;

2) проводить работы, угрожающие повреждению объектов электросетевого хозяйства, размещать объекты и предметы, которые могут препятствовать доступу обслуживающего персонала и техники к объектам электроэнергетики, без сохранения и (или) создания, в том числе в соответствии с требованиями нормативно-технических документов, необходимых для такого доступа проходов и подъездов в целях обеспечения эксплуатации оборудования, зданий и сооружений объектов электроэнергетики, проведения работ по ликвидации аварий и устранению их последствий на всем протяжении границы объекта электроэнергетики;

3) находиться в пределах огороженной территории и помещениях распределительных устройств и подстанций, открывать двери и люки распределительных устройств и подстанций, производить переключения и подключения в электрических сетях (указанное требование не распространяется на работников, занятых выполнением разрешенных в установленном порядке работ), разводить огонь в пределах охранных зон вводных и распределительных устройств, подстанций, воздушных линий электропередачи, а также в охранных зонах кабельных линий электропередачи;

4) размещать свалки;

5) производить работы ударными механизмами, сбрасывать тяжести массой свыше 5 тонн, производить сброс и слив едких и коррозионных веществ и горюче-смазочных материалов (в охранных зонах подземных кабельных линий электропередачи);

6) убирать, уничтожать, перемещать, засыпать и повреждать предупреждающие и информационные знаки (либо предупреждающие и информационные надписи, нанесенные на объекты электроэнергетики);

7) производить переключения и подключения в электрических сетях (указанное требование не распространяется на работников, занятых выполнением разрешенных в установленном порядке работ);

8) осуществлять использование земельных участков в качестве испытательных полигонов, мест уничтожения вооружения и захоронения отходов, возникающих в связи с использованием, производством, ремонтом или уничтожением вооружений или боеприпасов.

90. В пределах охранных зон без соблюдения условий осуществления соответствующих видов деятельности, предусмотренных решением о согласовании такой охранной зоны, юридическим и физическим лицам запрещаются:

1) полив сельскохозяйственных культур в случае, если высота струи воды может составить свыше 3 метров (в охранных зонах воздушных линий электропередачи);

2) горные, взрывные, мелиоративные работы, в том числе связанные с временным затоплением земель;

3) посадка и вырубка деревьев и кустарников;

4) дноуглубительные, землечерпальные и погрузочно-разгрузочные работы, добыча рыбы, других водных животных и растений придонными орудиями лова, устройство водопоев, колка и заготовка льда (в охранных зонах подводных кабельных линий электропередачи);

5) проход судов, у которых расстояние по вертикали от верхнего крайнего габарита с грузом или без груза до нижней точки провеса проводов переходов воздушных линий электропередачи через водоемы менее минимально допустимого расстояния, в том числе с учетом максимального уровня подъема воды при паводке;

6) проезд машин и механизмов, имеющих общую высоту с грузом или без груза от поверхности дороги более 4,5 метра (в охранных зонах воздушных линий электропередачи);

7) земляные работы на глубине более 0,3 метра (на вспахиваемых землях на глубине более 0,45 метра), а также планировка грунта (в охранных зонах подземных кабельных линий электропередачи);

8) полевые сельскохозяйственные работы с применением сельскохозяйственных машин и оборудования высотой более 4 метров (в охранных зонах воздушных линий электропередачи) или полевые сельскохозяйственные работы, связанные с вспашкой земли (в охранных зонах кабельных линий электропередачи).

91. В охранных зонах, установленных для объектов электросетевого хозяйства напряжением свыше 1000 вольт, наряду с установленными для охранной зоны ограничениями, запрещается:

1) складировать или размещать хранилища любых, в том числе горюче-смазочных, материалов;

2) размещать детские и спортивные площадки, стадионы, рынки, торговые точки, полевые станы, загоны для скота, гаражи и стоянки всех видов машин и механизмов, проводить любые мероприятия, связанные с большим скоплением людей, не занятых выполнением разрешенных в установленном порядке работ (в охранных зонах воздушных линий электропередачи);

3) использовать (запускать) любые летательные аппараты, в том числе воздушных змеев, спортивные модели летательных аппаратов (в охранных зонах воздушных линий электропередачи);

4) бросать якоря с судов и осуществлять их проход с отданными якорями, цепями, лотами, волокушами и тралами (в охранных зонах подводных кабельных линий электропередачи);

5) осуществлять проход судов с поднятыми стрелами кранов и других механизмов (в охранных зонах воздушных линий электропередачи);

6) осуществлять остановку транспортных средств на автомобильных дорогах в местах пересечения с воздушными линиями электропередачи с проектным номинальным классом напряжения 330 кВ и выше (исключительно в охранных зонах воздушных линий электропередачи);

7) устанавливать рекламные конструкции.

92. Положение в отношении охранных зон линий и сооружений связи, содержащее перечень ограничений использования земельных участков, которые могут быть установлены в границах указанных зон, за исключением случаев, если перечень этих ограничений установлен федеральным законом, а также перечень ограничений хозяйственной и иной деятельности, которые могут быть установлены на водном объекте в случае, если в границы зоны с особыми условиями использования территории включаются акватория водного объекта или ее часть, утверждается Правительством Российской Федерации.

93. В пределах охранных зон линий и сооружений связи без письменного согласия и присутствия представителей предприятий, эксплуатирующих линии связи и линии радиофикации, юридическим и физическим лицам запрещается:

1) осуществлять всякого рода строительные, монтажные и взрывные работы, планировку грунта землеройными механизмами (за исключением зон песчаных барханов) и земляные работы (за исключением вспашки на глубину не более 0,3 метра);

2) производить геолого-съемочные, поисковые, геодезические и другие изыскательские работы, которые связаны с бурением скважин, шурфованием, взятием проб грунта, осуществлением взрывных работ;

3) производить посадку деревьев, располагать полевые станы, содержать скот, складировать материалы, корма и удобрения, жечь костры, устраивать стрельбища;

4) устраивать проезды и стоянки автотранспорта, тракторов и механизмов, провозить негабаритные грузы под проводами воздушных линий связи и линий радиофикации, строить каналы (арыки), устраивать заграждения и другие препятствия;

5) устраивать причалы для стоянки судов, барж и плавучих кранов, производить погрузочно-разгрузочные, подводно-технические, дноуглубительные и землечерпательные работы, выделять рыбопромысловые участки, производить добычу рыбы, других водных животных, а также водных растений придонными орудиями лова, устраивать водопои, производить колку и заготовку льда. Судам и другим плавучим средствам запрещается бросать якоря, проходить с отданными якорями, цепями, лотами, волокушами и тралами;

6) производить строительство и реконструкцию линий электропередачи, радиостанций и других объектов, излучающих электромагнитную энергию и оказывающих опасное воздействие на линии связи и линии радиофикации;

7) производить защиту подземных коммуникаций от коррозии без учета проходящих подземных кабельных линий связи.

94. Охранные зоны газораспределительных сетей, условия использования земельных участков, расположенных в их пределах, и ограничения хозяйственной деятельности устанавливаются согласно постановлению Правительства Российской

Федерации от 20 ноября 2000 года № 878 «Об утверждении Правил охраны газораспределительных сетей».

95. Правила действуют на всей территории Российской Федерации и являются обязательными для юридических и физических лиц, являющихся собственниками, владельцами или пользователями земельных участков, расположенных в пределах охранных зон газораспределительных сетей, либо проектирующих объекты жилищно-гражданского и производственного назначения, объекты инженерной, транспортной и социальной инфраструктуры, либо осуществляющих в границах указанных земельных участков любую хозяйственную деятельность.

96. На земельные участки, входящие в охранные зоны газораспределительных сетей, в целях предупреждения их повреждения или нарушения условий их нормальной эксплуатации налагаются ограничения (обременения), которыми запрещается лицам, указанным в пункте 95 настоящих Правил:

1) строить объекты жилищно-гражданского и производственного назначения;

2) сносить и реконструировать мосты, коллекторы, автомобильные и железные дороги с расположенными на них газораспределительными сетями без предварительного выноса этих газопроводов по согласованию с эксплуатационными организациями;

3) разрушать берегоукрепительные сооружения, водопропускные устройства, земляные и иные сооружения, предохраняющие газораспределительные сети от разрушений;

4) перемещать, повреждать, засыпать и уничтожать опознавательные знаки, контрольно-измерительные пункты и другие устройства газораспределительных сетей;

5) устраивать свалки и склады, разливать растворы кислот, солей, щелочей и других химически активных веществ;

6) огораживать и перегораживать охранные зоны, препятствовать доступу персонала эксплуатационных организаций к газораспределительным сетям, проведению обслуживания и устранению повреждений газораспределительных сетей;

7) разводить огонь и размещать источники огня;

8) рыть погреба, копать и обрабатывать почву сельскохозяйственными и мелиоративными орудиями и механизмами на глубину более 0,3 метра;

9) открывать калитки и двери газорегуляторных пунктов, станций катодной и дренажной защиты, люки подземных колодцев, включать или отключать электроснабжение средств связи, освещения и систем телемеханики;

10) набрасывать, приставлять и привязывать к опорам и надземным газопроводам, ограждениям и зданиям газораспределительных сетей посторонние предметы, лестницы, влезать на них;

11) самовольно подключаться к газораспределительным сетям.

97. Расстояние по горизонтали (в свету) от газопровода высокого давления второй категории (0,3–0,6 МПа) до фундаментов зданий и сооружений устанавливается в размере 7 метров в соответствии с СП 62.13330.2011* «Свод

правил. Газораспределительные системы. Актуализированная редакция СНиП 42-01-2002».

98. Охранные зоны трубопроводов, условия использования земельных участков, расположенных в их пределах, и ограничения хозяйственной деятельности устанавливаются согласно Правилам охраны магистральных трубопроводов, утвержденным Минтопэнерго Российской Федерации 29 апреля 1992 года, постановлением Госгортехнадзора Российской Федерации от 22 апреля 1992 года № 9.

99. В охранных зонах магистральных трубопроводов запрещается производить всякого рода действия, которые могут нарушить нормальную эксплуатацию трубопроводов либо привести к их повреждению, в частности:

1) перемещать, засыпать и ломать опознавательные и сигнальные знаки, контрольно-измерительные пункты;

2) открывать люки, калитки и двери необслуживаемых усилительных пунктов кабельной связи, ограждений узлов линейной арматуры, станций катодной и дренажной защиты, линейных и смотровых колодцев и других линейных устройств, открывать и закрывать краны и задвижки, отключать или включать средства связи, энергоснабжения и телемеханики трубопроводов;

3) устраивать всякого рода свалки, выливать растворы кислот, солей и щелочей;

4) разрушать берегоукрепительные сооружения, водопропускные устройства, земляные и иные сооружения (устройства), предохраняющие трубопроводы от разрушения, а прилегающую территорию и окружающую местность — от аварийного разлива транспортируемой продукции;

5) бросать якоря, проходить с отданными якорями, цепями, лотами, волокушами и тралами, производить дноуглубительные и землечерпальные работы;

6) разводить огонь и размещать какие-либо открытые или закрытые источники огня.

100. В охранных зонах трубопроводов без письменного разрешения предприятий трубопроводного транспорта запрещается:

1) возводить любые постройки и сооружения;

2) высаживать деревья и кустарники всех видов, складировать корма, удобрения, материалы, сено и солому, располагать коновязи, содержать скот, выделять рыбопромысловые участки, производить добычу рыбы, а также водных животных и растений, устраивать водопои, производить колку и заготовку льда;

3) сооружать проезды и переезды через трассы трубопроводов, устраивать стоянки автомобильного транспорта, тракторов и механизмов, размещать сады и огороды;

4) производить мелиоративные земляные работы, сооружать оросительные и осушительные системы;

5) производить всякого рода открытые и подземные, горные, строительные, монтажные и взрывные работы, планировку грунта;

6) производить геологосъемочные, геолого-разведочные, поисковые, геодезические и другие изыскательские работы, связанные с устройством скважин,

шурфов и взятием проб грунта (кроме почвенных образцов).

101. Определение границ зон затопления, подтопления выполняется в соответствии с порядком, установленным постановлением Правительства Российской Федерации от 18 апреля 2014 года № 360 «О зонах затопления, подтопления».

102. В соответствии с частью 3 статьи 67.1 Водного кодекса Российской Федерации от 3 июня 2006 года № 74-ФЗ в границах зон затопления, подтопления, в соответствии с законодательством Российской Федерации о градостроительной деятельности отнесенных к зонам с особыми условиями использования территорий, запрещаются:

1) строительство объектов капитального строительства, не обеспеченных сооружениями и (или) методами инженерной защиты территорий и объектов от негативного воздействия вод;

2) использование сточных вод в целях повышения почвенного плодородия;

3) размещение кладбищ, скотомогильников, объектов размещения отходов производства и потребления, химических, взрывчатых, токсичных, отравляющих и ядовитых веществ, пунктов хранения и захоронения радиоактивных отходов;

4) осуществление авиационных мер по борьбе с вредными организмами.

103. На территории сельского поселения Большесамовецкий сельсовет расположены следующие особо охраняемые природные территории - Государственный природный зоологический заказник регионального значения «Верховья Матырского водохранилища».

Граница вышеуказанного объекта отображена на карте границ зон с особыми условиями использования территорий.

104. Согласно статье 24 Федерального закона № 33-ФЗ «Об особо охраняемых территориях» от 14 марта 1995 года:

1) на территориях государственных природных заказников постоянно или временно запрещается или ограничивается любая деятельность, если она противоречит целям создания государственных природных заказников или причиняет вред природным комплексам и их компонентам;

2) задачи и особенности режима особой охраны конкретного государственного природного заказника регионального значения определяются органами исполнительной власти субъектов Российской Федерации, принявшими решение о создании этого государственного природного заказника;

3) запрещенные виды деятельности и природопользования на территории государственного природного зоологического заказника регионального значения «Верховья Матырского водохранилища»: отлов певчих и декоративных птиц; лов рыбы в болотах и озерах (за исключением Силикатных озер); разорение гнезд птиц, разрушение жилищ животных, а также полезных насекомых; устройство привалов, бивуаков, разведение огня; проезд и проход посторонним лицам на территории заказников вне дорог общего пользования; нахождение на территории заказников без разрешения органов охотнадзора с оружием, капканами, сетями и другими орудиями охоты, а также запрещенными орудиями рыбной ловли; проезд и стоянка моторного и гусеничного транспорта вне дорог общего пользования;

выпас домашних животных в пойме р. Воронеж, ее притоках и лесных массивах заказников, а также прогон скота вне дорог общего пользования; повсеместно на всей территории заказников в период двухмесячника покоя (с 10 апреля по 10 июня) движение моторных лодок, рыбная ловля, сбор цветов и лекарственных трав, грибов; заготовка сена; добыча полезных ископаемых, мелиоративные работы, осушение болот без согласования с управлением; выжигание растительности, повреждение аншлагов, сброс производственных и бытовых отходов вне специально отведенных мест; вырубка кустарников и деревьев в прибрежной полосе водоемов, находящихся на территории заказников; выкашивание травы по берегам водоемов ближе 10 метров от уреза воды; использование ядохимикатов, хранение и складирование минеральных удобрений вне специальных складов; осуществление подводной охоты; всякая иная деятельность, если она причиняет вред среде обитания диких животных;

4) на территориях государственных природных заказников, где проживают малочисленные этнические общности, допускается использование природных ресурсов в формах, обеспечивающих защиту исконной среды обитания указанных этнических общностей и сохранение традиционного образа их жизни;

5) собственники, владельцы и пользователи земельных участков, которые расположены в границах государственных природных заказников, обязаны соблюдать установленный в государственных природных заказниках режим особой охраны и несут за его нарушение административную, уголовную и иную установленную законом ответственность.

105. Придорожная полоса определяется в соответствии с федеральным законодательством. В пределах придорожных полос автодорог местного, регионального, федерального значения устанавливается особый режим использования земельных участков (частей земельных участков) в целях обеспечения требований безопасности дорожного движения, а также нормальных условий реконструкции, капитального ремонта, ремонта, содержания автомобильной дороги, ее сохранности с учетом перспектив развития автомобильной дороги.

106. Строительство, реконструкция в границах придорожных полос автомобильной дороги объектов капитального строительства, объектов, предназначенных для осуществления дорожной деятельности, объектов дорожного сервиса, установка рекламных конструкций, информационных щитов и указателей допускаются при наличии согласия в письменной форме владельца автомобильной дороги.

107. Размер придорожных полос устанавливается в зависимости от класса и (или) категории автомобильных дорог с учетом перспектив их развития ширина каждой придорожной полосы устанавливается в размере: 75 метров – для автомобильных дорог первой и второй категорий, 50 метров – для автомобильных дорог третьей и четвертой категорий; 25 метров – для автомобильных дорог пятой категории.

108. Ограничения использования земельных участков и объектов капитального строительства, находящихся в границах зон с особыми условиями использования территорий, определяются в соответствии с законодательством Российской Федерации.

109. Указанные ограничения могут относиться к видам разрешённого использования земельных участков и объектов капитального строительства, к предельным размерам земельных участков, к предельным параметрам разрешенного строительства, реконструкции объектов капитального строительства.

110. Требования градостроительного регламента в части видов разрешённого использования земельных участков и объектов капитального строительства, предельных размеров земельных участков и предельных параметров разрешённого строительства, реконструкции объектов капитального строительства действуют лишь в той степени, в которой не противоречат ограничениям использования земельных участков и объектов капитального строительства, установленных в зонах с особыми условиями использования территории.

111. В случае, если указанные ограничения исключают один или несколько видов разрешённого использования земельных участков и/или объектов капитального строительства из числа предусмотренных градостроительным регламентом для соответствующей территориальной зоны или дополняют их, то в границах пересечения такой территориальной зоны с зоной с особыми условиями использования территорий применяется соответственно ограниченный или расширенный перечень видов разрешённого использования земельных участков и/или объектов капитального строительства.

112. В случае, если указанные ограничения устанавливают значения предельных размеров земельных участков и/или предельных параметров разрешённого строительства, реконструкции объектов капитального строительства отличные от предусмотренных градостроительным регламентом для соответствующей территориальной зоны, то в границах пересечения такой территориальной зоны с зоной с особыми условиями использования территорий применяются наименьшие значения в части максимальных и наибольшие значения в части минимальных размеров земельных участков и параметров разрешённого строительства, реконструкции объектов капитального строительства.

113. В случае, если указанные ограничения дополняют перечень предельных параметров разрешённого строительства, реконструкции объектов капитального строительства, установленные применительно к конкретной территориальной зоне, то в границах пересечения такой территориальной зоны с зоной с особыми условиями использования территорий применяется расширенный перечень предельных параметров разрешённого строительства, реконструкции объектов капитального строительства.

114. В случае, если указанные ограничения устанавливают, в соответствии с законодательством, перечень согласующих организаций, то в границах пересечения такой территориальной зоны с зоной с особыми условиями использования территории установленные виды разрешённого использования, предельные размеры и предельные параметры земельных участков и объектов капитального строительства применяются с учётом необходимых исключений, дополнений и иных изменений, изложенных в заключениях согласующих организаций.

Границы зон с особыми условиями использования территории могут не совпадать с границами территориальных

115. В соответствии со статьей 34.1 Федерального закона от 25 июня 2002 года № 73-ФЗ «Об объектах культурного наследия (памятниках истории и культуры) народов Российской Федерации»: защитными зонами объектов культурного наследия являются территории, которые прилегают к включенным в реестр памятникам и ансамблям и в границах которых в целях обеспечения сохранности объектов культурного наследия и композиционно-видовых связей (панорам) запрещается строительство объектов капитального строительства и их реконструкция, связанная с изменением их параметров (высоты, количества этажей, площади), за исключением строительства и реконструкции линейных объектов.

116. Защитные зоны не устанавливаются для объектов археологического наследия, некрополей, захоронений, расположенных в границах некрополей, произведений монументального искусства, а также памятников и ансамблей, расположенных в границах достопримечательного места, в которых соответствующим органом охраны объектов культурного наследия установлены предусмотренные статьей 56.4 Федерального закона от 25 июня 2002 года № 73-ФЗ «Об объектах культурного наследия (памятниках истории и культуры) народов Российской Федерации» требования и ограничения.

117. Границы защитной зоны объекта культурного наследия устанавливаются:

1) для памятника, расположенного в границах населенного пункта, на расстоянии 100 метров от внешних границ территории памятника, для памятника, расположенного вне границ населенного пункта, на расстоянии 200 метров от внешних границ территории памятника;

2) для ансамбля, расположенного в границах населенного пункта, на расстоянии 150 метров от внешних границ территории ансамбля, для ансамбля, расположенного вне границ населенного пункта, на расстоянии 250 метров от внешних границ территории ансамбля.

118. В случае отсутствия утвержденных границ территории объекта культурного наследия, расположенного в границах населенного пункта, границы защитной зоны такого объекта устанавливаются на расстоянии 200 метров от линии внешней стены памятника либо от линии общего контура ансамбля, образуемого соединением внешних точек наиболее удаленных элементов ансамбля, включая парковую территорию. В случае отсутствия утвержденных границ территории объекта культурного наследия, расположенного вне границ населенного пункта, границы защитной зоны такого объекта устанавливаются на расстоянии 300 метров от линии внешней стены памятника либо от линии общего контура ансамбля, образуемого соединением внешних точек наиболее удаленных элементов ансамбля, включая парковую территорию.

119. Региональный орган охраны объектов культурного наследия вправе принять решение, предусматривающее установление границ защитной зоны объекта культурного наследия на расстоянии, отличном от расстояний, предусмотренных пунктами 117 и 118 настоящих Правил, на основании заключения историко-культурной экспертизы с учетом историко-градостроительного и ландшафтного окружения такого объекта культурного наследия в порядке, установленном Правительством Российской Федерации.

120. Защитная зона объекта культурного наследия прекращает существование со дня утверждения в порядке, установленном статьей 34 Федерального закона от 25 июня 2002 года № 73-ФЗ «Об объектах культурного наследия (памятниках истории и культуры) народов Российской Федерации», проекта зон охраны такого объекта культурного наследия.

Перечень объектов культурного наследия регионального значения и перечень объектов археологического наследия, расположенных в границах сельского поселения Большесамовецкий сельсовет, представлены в таблицах 15 и 16.

Перечень объектов культурного наследия регионального значения

Таблица 15

№ п/п	Наименование	Датировка	Категория охраны	Документ о принятии на государственную охрану	Местонахождение
1.	Церковь Никольская	1992	Региональная	Постановление главы администрации Липецкой области от 27 февраля 1992 года № 106	Липецкая область, Грязинский район, с. Каменное, ул. Набережная (расположен в границах земельного участка с кадастровым номером 48:02:0000000:9100 по адресу: Липецкая область, Грязинский район, с. Каменное, ул. Центральная, 90 б)

Перечень выявленных объектов археологического наследия *

Таблица 16

№ п/п	Наименование	Датировка	Местонахождение
1.	с. Каменное 3 поселение	Бронза, XIII- XIV вв.	-

Примечание — * На основании пункта 1 Приказа Минкультуры России от 1 сентября 2015 года № 2328 «Об утверждении перечня отдельных сведений об объектах археологического наследия, которые не подлежат опубликованию» сведения о местонахождении объекта археологического наследия (адрес объекта или при его отсутствии описание местоположения объекта), не подлежат опубликованию.

Подраздел XV. Расчетные показатели минимально допустимого уровня обеспеченности территории объектами коммунальной, транспортной, социальной инфраструктур и расчетные показатели максимально допустимого уровня территориальной доступности указанных объектов для населения в границах территориальной зоны, применительно к которой предусматривается осуществление деятельности по комплексному развитию территории

121. На территории сельского поселения Большесамовецкий сельсовет не предусматривается деятельность по комплексному развитию территории.

В случае планирования осуществления деятельности по комплексному развитию территории в обязательном порядке устанавливаются границы территории, в которых предусматривается осуществление деятельности по комплексному развитию территории и наносятся на карту градостроительного зонирования. В данный пункт настоящих Правил вносятся соответствующие изменения по установлению расчетных показателей минимально допустимого уровня обеспеченности территории объектами коммунальной, транспортной, социальной инфраструктур и расчетных показателей максимально допустимого уровня территориальной доступности указанных объектов для населения в границах территориальной зоны, применительно к которой предусматривается осуществление деятельности по комплексному развитию территории.

Подраздел XVI. Архитектурно-градостроительный облик объекта капитального строительства

122. На территории сельского поселения не определены территории, в границах которых предусматриваются требования к архитектурно-градостроительному облику объектов капитального строительства.

В случае определения территорий, в границах которых предусматриваются требования к архитектурно-градостроительному облику объектов капитального строительства, такие территории отображаются на карте градостроительного зонирования. Границы территорий могут не совпадать с границами территориальных зон и отображаться на отдельной карте.

В градостроительные регламенты вносятся соответствующие изменения, включающие в себя требования к объемно-пространственным, архитектурно-стилистическим и иным характеристикам объекта капитального строительства, которые устанавливаются Правительством Российской Федерации, если иное не предусмотрено Градостроительным кодексом Российской Федерации.

Приложение 1
к правилам землепользования и застройки
сельского поселения Большесамовецкий сельсовет
Грязинского муниципального района
Липецкой области

ГРАФИЧЕСКОЕ ОПИСАНИЕ
местоположения границ населенных пунктов, территориальных зон, особо охраняемых природных территорий, зон с особыми условиями использования территории

Территориальная зона - Зона застройки индивидуальными жилыми домами (Ж-1) сельского поселения Большесамовецкий сельсовет Грязинского муниципального района Липецкой области Российской Федерации

(наименование объекта, местоположение границ которого описано (далее - объект))

Раздел 1

Сведения об объекте

№ п/п	Характеристики объекта	Описание характеристик
1	2	3
1.	Местоположение объекта	Липецкая область, Грязинский муниципальный район, сельское поселение Большесамовецкий сельсовет
2.	Площадь объекта +/- величина погрешности определения площади (Р +/- Дельта Р)	6338600 +/- 8812 м²
3.	Иные характеристики объекта	-

Раздел 2

Сведения о местоположении границ объекта

1. Система координат -

2. Сведения о характерных точках границ объекта

Обозначение характерных точек границ	Координаты, м		Метод определения координат характерной точки	Средняя квадратическая погрешность положения характерной точки (Mt), м	Описание обозначения точки на местности (при наличии)
	X	Y			
1	2	3	4	5	6
-	-	-	-	-	-

3. Сведения о характерных точках части (частей) границы объекта

Обозначение характерных точек части границы	Координаты, м		Метод определения координат характерной точки	Средняя квадратическая погрешность положения характерной точки (Mt), м	Описание обозначения точки на местности (при наличии)
	X	Y			
1	2	3	4	5	6
-	-	-	-	-	-

Раздел 3

Сведения о местоположении измененных (уточненных) границ объекта

1. Система координат МСК-48, зона 1

2. Сведения о характерных точках границ объекта

Обозначение характерных точек границ	Существующие координаты, м		Измененные (уточненные) координаты, м		Метод определения координат характерной точки	Средняя квадратическая погрешность положения характерной точки (Mt), м	Описание обозначения точки на местности (при наличии)
	X	Y	X	Y			
1	2	3	4	5	6	7	8
-	-	-	-	-	-	-	-

3. Сведения о характерных точках части (частей) границы объекта

Обозначение характерных точек части границы	Существующие координаты, м		Измененные (уточненные) координаты, м		Метод определения координат характерной точки	Средняя квадратическая погрешность положения характерной точки (Mt), м	Описание обозначения точки на местности (при наличии)
	X	Y	X	Y			
1	2	3	4	5	6	7	8
Часть 1							
1	409026.73	1344004.21	409214.52	1349754.98	Картометрический метод	1	-
2	409070.49	1344235.48	409205.42	1349740.75	Картометрический метод	1	-
3	409101.24	1344316.75	409190.03	1349735.57	Картометрический метод	1	-
4	409267.15	1344428.29	409172.60	1349739.93	Картометрический метод	1	-
5	409393.66	1344505.71	409156.77	1349745.86	Картометрический метод	1	-

6	409447.48	1344631.28	409135.04	1349742.32	Картометрический метод	1	-
7	409456.43	1344550.24	409118.94	1349711.21	Картометрический метод	1	-
8	409545.73	1344531.08	409118.19	1349679.99	Картометрический метод	1	-
9	409609.31	1344542.27	409124.73	1349631.78	Картометрический метод	1	-
10	409622.84	1344583.98	409123.00	1349612.74	Картометрический метод	1	-
11	409649.66	1344559.44	409119.11	1349586.84	Картометрический метод	1	-
12	409801.03	1344562.07	409120.38	1349541.85	Картометрический метод	1	-
13	409879.94	1344643.53	409124.78	1349491.54	Картометрический метод	1	-
14	409836.88	1344543.29	409126.18	1349465.60	Картометрический метод	1	-
15	409925.25	1344467.50	409120.79	1349416.55	Картометрический метод	1	-
16	409968.50	1344447.09	409163.55	1349404.99	Картометрический метод	1	-
17	410031.28	1344419.65	409169.57	1349403.37	Картометрический метод	1	-
18	410160.11	1344377.97	409188.29	1349398.31	Картометрический метод	1	-
19	410324.84	1344324.40	409215.79	1349392.65	Картометрический метод	1	-
20	410378.19	1344309.73	409217.49	1349376.61	Картометрический метод	1	-
21	410446.38	1344298.66	409223.53	1349356.21	Картометрический метод	1	-
22	410501.93	1344296.67	409261.97	1349223.96	Картометрический метод	1	-
23	410561.19	1344294.66	409284.02	1349046.56	Картометрический метод	1	-
24	410664.96	1344300.27	409289.75	1348965.41	Картометрический метод	1	-
25	410708.78	1344359.76	409298.84	1348965.41	Картометрический метод	1	-
26	410752.94	1344318.69	409323.29	1348714.54	Картометрический метод	1	-
27	410789.20	1344315.53	409326.51	1348684.72	Картометрический метод	1	-
28	410800.84	1344314.52	409377.45	1348212.06	Картометрический метод	1	-
29	410885.63	1344307.52	409380.26	1348189.22	Картометрический метод	1	-
30	410885.78	1344314.18	409502.90	1348189.40	Картометрический метод	1	-

31	410887.44	1344332.74	409768.38	1348193.40	Картометрический метод	1	-
32	410891.58	1344330.40	409768.76	1348207.44	Картометрический метод	1	-
33	410909.65	1344370.76	409770.55	1348409.92	Картометрический метод	1	-
34	410910.40	1344372.37	409855.09	1348412.37	Картометрический метод	1	-
35	410939.82	1344357.41	409864.61	1348412.51	Картометрический метод	1	-
36	410957.65	1344346.45	409864.90	1348425.37	Картометрический метод	1	-
37	411005.20	1344336.17	410011.94	1348423.68	Картометрический метод	1	-
38	411156.56	1344756.44	410010.40	1348358.95	Картометрический метод	1	-
39	410954.49	1344812.49	410037.47	1348358.85	Картометрический метод	1	-
40	410915.14	1344825.24	410069.19	1348358.20	Картометрический метод	1	-
41	410832.55	1344855.51	410068.88	1348343.07	Картометрический метод	1	-
42	410655.72	1344921.77	410037.16	1348343.72	Картометрический метод	1	-
43	410513.64	1344974.25	410034.86	1348343.81	Картометрический метод	1	-
44	410480.10	1344984.32	410035.78	1348278.03	Картометрический метод	1	-
45	410384.00	1345019.36	410114.39	1348283.96	Картометрический метод	1	-
46	410301.39	1345049.11	410184.35	1348281.39	Картометрический метод	1	-
47	410269.30	1345061.89	410182.87	1348193.38	Картометрический метод	1	-
48	410255.55	1345067.97	410285.24	1348186.54	Картометрический метод	1	-
49	410244.41	1345077.42	410332.52	1348183.92	Картометрический метод	1	-
50	410233.60	1345093.63	410341.46	1348183.43	Картометрический метод	1	-
51	410236.01	1345106.74	410428.99	1348178.58	Картометрический метод	1	-
52	410270.75	1345282.55	410492.83	1348175.05	Картометрический метод	1	-
53	410200.02	1345296.59	410640.88	1348166.45	Картометрический метод	1	-
54	410111.07	1345313.89	410669.74	1348164.51	Картометрический метод	1	-
55	410015.30	1345331.49	410676.56	1348163.86	Картометрический метод	1	-

56	409955.98	1345339.99	410898.43	1348147.78	Картометрический метод	1	-
57	409867.71	1345354.67	411016.90	1348135.70	Картометрический метод	1	-
58	409836.99	1345358.51	411098.26	1348127.60	Картометрический метод	1	-
59	409803.96	1345363.95	411184.60	1348113.83	Картометрический метод	1	-
60	409785.40	1345365.32	411269.35	1348092.57	Картометрический метод	1	-
61	409741.50	1345368.56	411293.90	1348198.81	Картометрический метод	1	-
62	409664.03	1345367.29	411352.97	1348429.75	Картометрический метод	1	-
63	409578.50	1345365.04	411377.47	1348533.83	Картометрический метод	1	-
64	409499.00	1345367.95	411360.15	1348537.59	Картометрический метод	1	-
65	409451.88	1345369.33	411301.69	1348551.09	Картометрический метод	1	-
66	409422.21	1345348.73	411243.23	1348564.60	Картометрический метод	1	-
67	409362.36	1345303.86	411214.00	1348571.35	Картометрический метод	1	-
68	409506.91	1345289.33	411155.54	1348584.86	Картометрический метод	1	-
69	409505.60	1345259.06	411097.08	1348598.36	Картометрический метод	1	-
70	409501.93	1345201.27	411086.15	1348599.58	Картометрический метод	1	-
71	409501.04	1345167.73	411071.41	1348603.08	Картометрический метод	1	-
72	409501.06	1345158.90	411067.85	1348605.12	Картометрический метод	1	-
73	409471.13	1345159.19	411067.09	1348605.30	Картометрический метод	1	-
74	409451.13	1345159.27	411067.19	1348605.75	Картометрический метод	1	-
75	409421.13	1345159.40	411009.50	1348619.08	Картометрический метод	1	-
76	409420.94	1345118.00	411009.42	1348618.73	Картометрический метод	1	-
77	409310.92	1345130.69	410950.22	1348632.52	Картометрический метод	1	-
78	409307.02	1344988.07	410950.17	1348632.33	Картометрический метод	1	-
79	409307.03	1344986.19	410931.48	1348636.82	Картометрический метод	1	-
80	409307.79	1344875.02	410927.44	1348647.59	Картометрический метод	1	-

81	409275.81	1344868.30	410943.87	1348759.60	Картометрический метод	1	-
82	409202.02	1344855.03	410962.08	1348777.23	Картометрический метод	1	-
83	409146.26	1344845.30	410897.05	1348787.96	Картометрический метод	1	-
84	409091.68	1344841.38	410902.37	1348845.79	Картометрический метод	1	-
85	409083.12	1344888.36	410905.89	1348984.33	Картометрический метод	1	-
86	409061.57	1344892.45	410909.96	1349028.34	Картометрический метод	1	-
87	409013.51	1344894.75	410913.53	1349041.67	Картометрический метод	1	-
88	408987.95	1344894.22	410967.67	1349033.58	Картометрический метод	1	-
89	408966.33	1344892.15	410970.06	1349077.56	Картометрический метод	1	-
90	408940.58	1344876.02	411046.03	1349069.47	Картометрический метод	1	-
91	408925.62	1344868.97	411045.41	1349037.73	Картометрический метод	1	-
92	408891.12	1344857.67	411076.39	1349036.45	Картометрический метод	1	-
93	408882.55	1344853.03	411121.84	1349035.58	Картометрический метод	1	-
94	408827.72	1344823.37	411120.79	1348980.59	Картометрический метод	1	-
95	408748.34	1344768.62	411120.82	1348975.32	Картометрический метод	1	-
96	408716.79	1344717.52	411202.68	1348973.70	Картометрический метод	1	-
97	408694.56	1344681.52	411273.55	1348971.85	Картометрический метод	1	-
98	408682.84	1344657.83	411276.86	1349017.45	Картометрический метод	1	-
99	408659.88	1344619.52	411432.98	1348989.40	Картометрический метод	1	-
100	408653.72	1344588.53	411431.19	1348977.82	Картометрический метод	1	-
101	408650.98	1344574.73	411556.88	1348960.80	Картометрический метод	1	-
102	408650.59	1344573.45	411543.36	1348891.00	Картометрический метод	1	-
103	408643.82	1344571.39	411534.33	1348855.76	Картометрический метод	1	-
104	408633.91	1344562.37	411598.67	1348844.30	Картометрический метод	1	-
105	408529.98	1344693.61	411605.13	1348838.78	Картометрический метод	1	-

106	408394.64	1344951.12	411596.97	1348825.42	Картометрический метод	1	-
107	408309.15	1344960.53	411695.53	1348801.03	Картометрический метод	1	-
108	408215.86	1344954.05	411690.17	1348746.70	Картометрический метод	1	-
109	408188.84	1344952.17	411714.83	1348688.83	Картометрический метод	1	-
110	408202.73	1344918.19	411747.85	1348660.31	Картометрический метод	1	-
111	408219.21	1344877.86	411765.36	1348657.06	Картометрический метод	1	-
112	408230.37	1344850.56	411798.18	1348655.61	Картометрический метод	1	-
113	408232.81	1344846.04	411811.37	1348655.27	Картометрический метод	1	-
114	408282.90	1344730.77	411849.61	1348650.13	Картометрический метод	1	-
115	408429.98	1344519.77	411868.44	1348650.00	Картометрический метод	1	-
116	408558.35	1344538.38	411909.19	1348656.39	Картометрический метод	1	-
117	408563.46	1344521.47	411931.68	1348657.45	Картометрический метод	1	-
118	408604.24	1344531.65	411968.43	1348664.59	Картометрический метод	1	-
119	408612.64	1344511.13	412020.42	1348666.64	Картометрический метод	1	-
120	408628.40	1344489.41	412039.17	1348668.32	Картометрический метод	1	-
121	408666.08	1344447.49	412064.08	1348687.47	Картометрический метод	1	-
122	408678.03	1344435.77	412064.08	1348718.60	Картометрический метод	1	-
123	408675.20	1344431.80	412172.88	1349020.31	Картометрический метод	1	-
124	408702.88	1344410.47	412198.40	1349092.26	Картометрический метод	1	-
125	408700.72	1344407.72	412175.88	1349102.55	Картометрический метод	1	-
126	408705.02	1344404.68	412151.30	1349105.81	Картометрический метод	1	-
127	408706.84	1344407.53	412150.22	1349103.76	Картометрический метод	1	-
128	408717.20	1344397.37	412148.38	1349104.67	Картометрический метод	1	-
129	408746.77	1344375.36	412147.42	1349102.60	Картометрический метод	1	-
130	408812.81	1344341.91	412141.98	1349105.12	Картометрический метод	1	-

131	408850.68	1344319.79	412142.94	1349107.23	Картометрический метод	1	-
132	408861.76	1344283.38	412141.10	1349108.06	Картометрический метод	1	-
133	408877.33	1344233.23	412142.00	1349110.16	Картометрический метод	1	-
134	408899.82	1344205.26	412130.87	1349128.51	Картометрический метод	1	-
135	408913.94	1344192.09	412126.40	1349125.52	Картометрический метод	1	-
136	408921.84	1344175.16	412125.22	1349123.09	Картометрический метод	1	-
137	408922.98	1344173.81	412121.56	1349123.63	Картометрический метод	1	-
138	408924.59	1344169.26	412122.69	1349128.46	Картометрический метод	1	-
139	408927.35	1344158.44	412120.95	1349132.76	Картометрический метод	1	-
140	408929.94	1344121.47	412004.35	1349181.76	Картометрический метод	1	-
141	408929.86	1344109.04	411999.89	1349186.74	Картометрический метод	1	-
142	408929.75	1344094.75	411973.22	1349199.34	Картометрический метод	1	-
143	408930.87	1344094.36	411970.74	1349193.70	Картометрический метод	1	-
144	408930.92	1344072.81	411931.80	1349209.44	Картометрический метод	1	-
145	408969.41	1344059.32	411932.90	1349214.96	Картометрический метод	1	-
146	409008.07	1344061.15	411901.26	1349225.84	Картометрический метод	1	-
147	409004.78	1344081.16	411902.11	1349229.25	Картометрический метод	1	-
148	409011.18	1344085.89	411867.49	1349239.16	Картометрический метод	1	-
149	-	-	411833.63	1349247.76	Картометрический метод	1	-
150	-	-	411816.02	1349252.47	Картометрический метод	1	-
151	-	-	411747.52	1349267.52	Картометрический метод	1	-
152	-	-	411675.99	1349280.74	Картометрический метод	1	-
153	-	-	411492.31	1349319.89	Картометрический метод	1	-
154	-	-	411468.27	1349324.31	Картометрический метод	1	-
155	-	-	411464.37	1349324.91	Картометрический метод	1	-

156	-	-	411445.40	1349328.72	Картометрический метод	1	-
157	-	-	411418.76	1349333.75	Картометрический метод	1	-
158	-	-	411391.51	1349338.03	Картометрический метод	1	-
159	-	-	411261.07	1349361.96	Картометрический метод	1	-
160	-	-	411258.32	1349360.90	Картометрический метод	1	-
161	-	-	411244.85	1349363.60	Картометрический метод	1	-
162	-	-	411243.70	1349365.19	Картометрический метод	1	-
163	-	-	411142.50	1349383.21	Картометрический метод	1	-
164	-	-	411142.36	1349382.00	Картометрический метод	1	-
165	-	-	411140.51	1349382.23	Картометрический метод	1	-
166	-	-	411139.97	1349379.79	Картометрический метод	1	-
167	-	-	411134.52	1349380.47	Картометрический метод	1	-
168	-	-	411134.64	1349382.88	Картометрический метод	1	-
169	-	-	411132.51	1349383.08	Картометрический метод	1	-
170	-	-	411132.68	1349384.31	Картометрический метод	1	-
171	-	-	410997.81	1349405.31	Картометрический метод	1	-
172	-	-	410921.72	1349418.26	Картометрический метод	1	-
173	-	-	410833.86	1349428.14	Картометрический метод	1	-
174	-	-	410830.23	1349427.85	Картометрический метод	1	-
175	-	-	410830.04	1349426.61	Картометрический метод	1	-
176	-	-	410827.24	1349426.91	Картометрический метод	1	-
177	-	-	410826.86	1349424.01	Картометрический метод	1	-
178	-	-	410820.62	1349424.61	Картометрический метод	1	-
179	-	-	410821.12	1349427.65	Картометрический метод	1	-
180	-	-	410818.06	1349427.98	Картометрический метод	1	-

181	-	-	410750.97	1349436.04	Картометрический метод	1	-
182	-	-	410559.42	1349450.45	Картометрический метод	1	-
183	-	-	410542.39	1349451.63	Картометрический метод	1	-
184	-	-	410499.93	1349452.28	Картометрический метод	1	-
185	-	-	410450.73	1349453.52	Картометрический метод	1	-
186	-	-	410450.65	1349451.79	Картометрический метод	1	-
187	-	-	410444.50	1349451.96	Картометрический метод	1	-
188	-	-	410444.47	1349453.70	Картометрический метод	1	-
189	-	-	410399.33	1349455.29	Картометрический метод	1	-
190	-	-	410391.23	1349455.56	Картометрический метод	1	-
191	-	-	410348.70	1349455.40	Картометрический метод	1	-
192	-	-	410289.44	1349452.25	Картометрический метод	1	-
193	-	-	410181.97	1349432.45	Картометрический метод	1	-
194	-	-	410096.11	1349418.88	Картометрический метод	1	-
195	-	-	410035.55	1349407.97	Картометрический метод	1	-
196	-	-	409883.19	1349373.83	Картометрический метод	1	-
197	-	-	409772.71	1349356.79	Картометрический метод	1	-
198	-	-	409806.77	1349211.74	Картометрический метод	1	-
199	-	-	409853.41	1349062.18	Картометрический метод	1	-
200	-	-	409860.74	1349024.84	Картометрический метод	1	-
201	-	-	409864.03	1348985.05	Картометрический метод	1	-
202	-	-	409857.17	1348413.02	Картометрический метод	1	-
203	-	-	409844.70	1348412.58	Картометрический метод	1	-
204	-	-	409846.62	1348525.21	Картометрический метод	1	-
205	-	-	409848.37	1348628.89	Картометрический метод	1	-

206	-	-	409849.65	1348750.74	Картометрический метод	1	-
207	-	-	409852.04	1348982.10	Картометрический метод	1	-
208	-	-	409848.56	1349023.10	Картометрический метод	1	-
209	-	-	409841.20	1349059.78	Картометрический метод	1	-
210	-	-	409801.57	1349194.08	Картометрический метод	1	-
211	-	-	409782.72	1349268.37	Картометрический метод	1	-
212	-	-	409763.41	1349355.72	Картометрический метод	1	-
213	-	-	409762.45	1349360.71	Картометрический метод	1	-
214	-	-	409757.66	1349363.97	Картометрический метод	1	-
215	-	-	409747.11	1349363.01	Картометрический метод	1	-
216	-	-	409740.58	1349370.39	Картометрический метод	1	-
217	-	-	409742.97	1349375.79	Картометрический метод	1	-
218	-	-	409741.54	1349380.83	Картометрический метод	1	-
219	-	-	409691.19	1349431.08	Картометрический метод	1	-
220	-	-	409672.10	1349453.58	Картометрический метод	1	-
221	-	-	409655.91	1349469.65	Картометрический метод	1	-
222	-	-	409632.08	1349487.73	Картометрический метод	1	-
223	-	-	409559.38	1349535.31	Картометрический метод	1	-
224	-	-	409430.13	1349628.25	Картометрический метод	1	-
225	-	-	409249.63	1349753.66	Картометрический метод	1	-
226	-	-	409252.74	1349758.07	Картометрический метод	1	-
227	-	-	409226.86	1349776.39	Картометрический метод	1	-
228	-	-	409225.80	1349778.71	Картометрический метод	1	-
1	409026.73	1344004.21	409214.52	1349754.98	Картометрический метод	1	-
229	-	-	411337.15	1349344.13	Картометрический метод	1	-

230	-	-	411398.83	1349335.17	Картометрический метод	1	-
231	-	-	411395.49	1349265.64	Картометрический метод	1	-
232	-	-	411408.99	1349264.82	Картометрический метод	1	-
233	-	-	411408.94	1349258.89	Картометрический метод	1	-
234	-	-	411458.69	1349249.71	Картометрический метод	1	-
235	-	-	411458.47	1349231.30	Картометрический метод	1	-
236	-	-	411436.58	1349232.32	Картометрический метод	1	-
237	-	-	411435.18	1349201.99	Картометрический метод	1	-
238	-	-	411456.15	1349200.97	Картометрический метод	1	-
239	-	-	411455.81	1349197.36	Картометрический метод	1	-
240	-	-	411428.79	1349195.46	Картометрический метод	1	-
241	-	-	411423.08	1349154.73	Картометрический метод	1	-
242	-	-	411422.48	1349151.92	Картометрический метод	1	-
243	-	-	411407.70	1349153.89	Картометрический метод	1	-
244	-	-	411356.43	1349155.62	Картометрический метод	1	-
245	-	-	411356.43	1349158.58	Картометрический метод	1	-
246	-	-	411349.39	1349158.75	Картометрический метод	1	-
247	-	-	411349.37	1349155.86	Картометрический метод	1	-
248	-	-	411276.35	1349158.33	Картометрический метод	1	-
249	-	-	411256.21	1349279.83	Картометрический метод	1	-
250	-	-	411273.52	1349280.71	Картометрический метод	1	-
251	-	-	411330.34	1349285.98	Картометрический метод	1	-
229	-	-	411337.15	1349344.13	Картометрический метод	1	-
252	-	-	409904.74	1349223.43	Картометрический метод	1	-
253	-	-	409905.81	1349151.34	Картометрический метод	1	-

254	-	-	409868.35	1349142.48	Картометрический метод	1	-
255	-	-	409850.17	1349209.20	Картометрический метод	1	-
252	-	-	409904.74	1349223.43	Картометрический метод	1	-
256	-	-	410649.25	1349323.50	Картометрический метод	1	-
257	-	-	410668.36	1349323.42	Картометрический метод	1	-
258	-	-	410682.89	1349323.04	Картометрический метод	1	-
259	-	-	410705.58	1349322.30	Картометрический метод	1	-
260	-	-	410702.48	1349310.21	Картометрический метод	1	-
261	-	-	410682.19	1349296.88	Картометрический метод	1	-
262	-	-	410647.04	1349298.03	Картометрический метод	1	-
256	-	-	410649.25	1349323.50	Картометрический метод	1	-
Часть 2							
263	409768.38	1348193.40	410693.44	1350403.97	Картометрический метод	1	-
264	409768.76	1348207.44	410667.47	1350388.15	Картометрический метод	1	-
265	409770.55	1348409.92	410654.09	1350375.48	Картометрический метод	1	-
266	409855.09	1348412.37	410641.05	1350360.19	Картометрический метод	1	-
267	409864.61	1348412.51	410614.28	1350324.07	Картометрический метод	1	-
268	409864.90	1348425.37	410607.48	1350314.91	Картометрический метод	1	-
269	410011.94	1348423.68	410592.56	1350294.09	Картометрический метод	1	-
270	410010.40	1348358.95	410564.58	1350262.16	Картометрический метод	1	-
271	410037.47	1348358.85	410553.28	1350251.40	Картометрический метод	1	-
272	410069.19	1348358.20	410538.37	1350242.44	Картометрический метод	1	-
273	410068.88	1348343.07	410509.68	1350211.01	Картометрический метод	1	-
274	410037.16	1348343.72	410504.08	1350202.01	Картометрический метод	1	-
275	410034.86	1348343.81	410496.63	1350192.84	Картометрический метод	1	-

276	410035.78	1348278.03	410492.81	1350175.64	Картометрический метод	1	-
277	410114.39	1348283.96	410499.77	1350114.69	Картометрический метод	1	-
278	410184.35	1348281.39	410502.73	1350099.89	Картометрический метод	1	-
279	410182.87	1348193.38	410499.54	1350082.70	Картометрический метод	1	-
280	410285.24	1348186.54	410486.48	1350064.33	Картометрический метод	1	-
281	410332.52	1348183.92	410472.88	1350056.42	Картометрический метод	1	-
282	410341.46	1348183.43	410452.51	1350048.58	Картометрический метод	1	-
283	410428.99	1348178.58	410423.53	1350042.02	Картометрический метод	1	-
284	410492.83	1348175.05	410337.66	1350038.97	Картометрический метод	1	-
285	410640.88	1348166.45	410322.92	1350043.38	Картометрический метод	1	-
286	410660.33	1348165.01	410302.71	1350057.06	Картометрический метод	1	-
287	410660.24	1348157.81	410272.69	1350076.96	Картометрический метод	1	-
288	410667.23	1348157.60	410257.32	1350080.15	Картометрический метод	1	-
289	410667.36	1348164.55	410229.62	1350080.35	Картометрический метод	1	-
290	410669.74	1348164.51	410151.66	1350072.90	Картометрический метод	1	-
291	410676.56	1348163.86	410117.78	1350070.69	Картометрический метод	1	-
292	410898.43	1348147.78	410070.37	1350065.24	Картометрический метод	1	-
293	411016.90	1348135.70	410031.95	1350058.43	Картометрический метод	1	-
294	411098.26	1348127.60	410019.46	1350053.94	Картометрический метод	1	-
295	411184.60	1348113.83	409995.73	1350040.39	Картометрический метод	1	-
296	411269.35	1348092.57	409974.72	1350019.45	Картометрический метод	1	-
297	411293.90	1348198.81	409973.08	1349992.65	Картометрический метод	1	-
298	411352.97	1348429.75	409976.54	1349969.57	Картометрический метод	1	-
299	411377.47	1348533.83	409940.11	1349967.36	Картометрический метод	1	-
300	411360.15	1348537.59	409915.33	1349969.99	Картометрический метод	1	-

301	411301.69	1348551.09	409859.07	1349975.96	Картометрический метод	1	-
302	411243.23	1348564.60	409805.47	1349968.35	Картометрический метод	1	-
303	411214.00	1348571.35	409741.63	1349959.60	Картометрический метод	1	-
304	411155.54	1348584.86	409715.78	1349959.78	Картометрический метод	1	-
305	411097.08	1348598.36	409677.65	1349965.60	Картометрический метод	1	-
306	411086.15	1348599.58	409602.12	1349990.74	Картометрический метод	1	-
307	411071.41	1348603.08	409577.54	1349997.69	Картометрический метод	1	-
308	411067.85	1348605.12	409563.25	1350004.92	Картометрический метод	1	-
309	411009.39	1348618.62	409533.95	1350009.80	Картометрический метод	1	-
310	410950.93	1348632.13	409490.05	1350013.79	Картометрический метод	1	-
311	410931.48	1348636.82	409452.71	1350006.58	Картометрический метод	1	-
312	410927.44	1348647.59	409396.48	1350001.16	Картометрический метод	1	-
313	410943.87	1348759.60	409349.55	1350003.24	Картометрический метод	1	-
314	410962.08	1348777.23	409308.86	1350005.51	Картометрический метод	1	-
315	410897.05	1348787.96	409287.74	1350003.78	Картометрический метод	1	-
316	410902.37	1348845.79	409275.06	1349973.42	Картометрический метод	1	-
317	410905.89	1348984.33	409268.51	1349959.23	Картометрический метод	1	-
318	410909.96	1349028.34	409266.22	1349954.27	Картометрический метод	1	-
319	410913.53	1349041.67	409265.17	1349942.33	Картометрический метод	1	-
320	410967.67	1349033.58	409230.03	1349822.97	Картометрический метод	1	-
321	410970.06	1349077.56	409232.64	1349821.22	Картометрический метод	1	-
322	411046.03	1349069.47	409262.87	1349836.81	Картометрический метод	1	-
323	411045.41	1349037.73	409291.87	1349830.75	Картометрический метод	1	-
324	411076.39	1349036.45	409346.08	1349819.41	Картометрический метод	1	-
325	411121.84	1349035.58	409496.80	1349772.28	Картометрический метод	1	-

326	411120.79	1348980.59	409524.89	1349768.04	Картометрический метод	1	-
327	411120.82	1348975.32	409556.53	1349767.21	Картометрический метод	1	-
328	411202.68	1348973.70	409564.58	1349804.31	Картометрический метод	1	-
329	411273.55	1348971.85	409605.42	1349810.42	Картометрический метод	1	-
330	411276.86	1349017.45	409628.44	1349804.12	Картометрический метод	1	-
331	411432.98	1348989.40	409663.05	1349800.05	Картометрический метод	1	-
332	411431.19	1348977.82	409677.28	1349796.11	Картометрический метод	1	-
333	411556.88	1348960.80	409705.45	1349791.25	Картометрический метод	1	-
334	411543.36	1348891.00	409709.93	1349817.20	Картометрический метод	1	-
335	411534.33	1348855.76	409720.84	1349816.91	Картометрический метод	1	-
336	411598.67	1348844.30	409731.23	1349815.82	Картометрический метод	1	-
337	411605.13	1348838.78	409762.45	1349809.13	Картометрический метод	1	-
338	411596.97	1348825.42	409806.44	1349809.13	Картометрический метод	1	-
339	411695.53	1348801.03	409816.83	1349808.03	Картометрический метод	1	-
340	411690.17	1348746.70	409861.97	1349795.06	Картометрический метод	1	-
341	411714.83	1348688.83	409869.82	1349765.13	Картометрический метод	1	-
342	411747.85	1348660.31	409903.28	1349748.58	Картометрический метод	1	-
343	411765.36	1348657.06	409933.57	1349760.11	Картометрический метод	1	-
344	411798.18	1348655.61	409986.77	1349752.22	Картометрический метод	1	-
345	411811.37	1348655.27	410092.20	1349770.77	Картометрический метод	1	-
346	411849.61	1348650.13	410109.97	1349788.98	Картометрический метод	1	-
347	411868.44	1348650.00	410149.05	1349798.42	Картометрический метод	1	-
348	411909.19	1348656.39	410188.67	1349806.87	Картометрический метод	1	-
349	411931.68	1348657.45	410228.47	1349814.85	Картометрический метод	1	-
350	411968.43	1348664.59	410225.82	1349826.65	Картометрический метод	1	-

351	412020.42	1348666.64	410264.74	1349835.90	Картометрический метод	1	-
352	412039.17	1348668.32	410343.90	1349856.74	Картометрический метод	1	-
353	412064.08	1348687.47	410370.34	1349858.20	Картометрический метод	1	-
354	412064.08	1348718.60	410476.55	1349849.88	Картометрический метод	1	-
355	412172.88	1349020.31	410551.61	1349801.86	Картометрический метод	1	-
356	412200.94	1349099.43	410641.41	1349751.38	Картометрический метод	1	-
357	412071.83	1349158.05	410737.49	1349724.07	Картометрический метод	1	-
358	411973.22	1349199.34	410790.78	1349722.48	Картометрический метод	1	-
359	411942.87	1349212.02	410934.98	1349725.97	Картометрический метод	1	-
360	411902.11	1349229.25	411065.92	1349708.41	Картометрический метод	1	-
361	411860.00	1349244.66	411118.75	1349701.75	Картометрический метод	1	-
362	411822.25	1349256.41	411119.77	1349708.23	Картометрический метод	1	-
363	411679.75	1349288.35	411152.71	1349700.13	Картометрический метод	1	-
364	411656.30	1349293.52	411197.84	1349689.23	Картометрический метод	1	-
365	411634.13	1349298.42	411207.79	1349686.00	Картометрический метод	1	-
366	411419.89	1349337.99	411216.84	1349680.78	Картометрический метод	1	-
367	411229.12	1349371.27	411224.61	1349673.78	Картометрический метод	1	-
368	411054.46	1349398.23	411242.44	1349653.40	Картометрический метод	1	-
369	411043.45	1349399.74	411265.16	1349638.65	Картометрический метод	1	-
370	410940.12	1349416.19	411360.15	1349587.25	Картометрический метод	1	-
371	410737.02	1349439.04	411370.60	1349585.99	Картометрический метод	1	-
372	410621.83	1349450.39	411380.54	1349582.76	Картометрический метод	1	-
373	410484.61	1349455.41	411391.17	1349579.13	Картометрический метод	1	-
374	410435.60	1349456.48	411400.34	1349577.82	Картометрический метод	1	-
375	410348.70	1349455.40	411407.08	1349583.89	Картометрический метод	1	-

376	410289.44	1349452.25	411416.13	1349589.12	Картометрический метод	1	-
377	410181.97	1349432.45	411426.08	1349592.35	Картометрический метод	1	-
378	410055.81	1349412.51	411436.47	1349593.44	Картометрический метод	1	-
379	409883.19	1349373.83	411443.47	1349593.18	Картометрический метод	1	-
380	409772.71	1349356.79	411448.00	1349592.70	Картометрический метод	1	-
381	409806.77	1349211.74	411450.13	1349602.73	Картометрический метод	1	-
382	409853.41	1349062.18	411454.38	1349612.28	Картометрический метод	1	-
383	409860.74	1349024.84	411457.24	1349617.98	Картометрический метод	1	-
384	409864.03	1348985.05	411463.38	1349626.44	Картометрический метод	1	-
385	409857.17	1348413.02	411471.15	1349633.44	Картометрический метод	1	-
386	409844.70	1348412.58	411480.20	1349638.66	Картометрический метод	1	-
387	409846.62	1348525.21	411493.69	1349643.07	Картометрический метод	1	-
388	409848.37	1348628.89	411503.63	1349646.30	Картометрический метод	1	-
389	409849.65	1348750.74	411514.03	1349647.40	Картометрический метод	1	-
390	409852.04	1348982.10	411534.52	1349645.58	Картометрический метод	1	-
391	409848.56	1349023.10	411544.91	1349644.48	Картометрический метод	1	-
392	409841.20	1349059.78	411554.86	1349641.26	Картометрический метод	1	-
393	409801.57	1349194.08	411569.90	1349633.99	Картометрический метод	1	-
394	409782.72	1349268.37	411578.95	1349628.77	Картометрический метод	1	-
395	409764.91	1349355.59	411586.72	1349621.77	Картометрический метод	1	-
396	409743.00	1349386.92	411592.87	1349613.32	Картометрический метод	1	-
397	409702.20	1349428.31	411598.57	1349603.46	Картометрический метод	1	-
398	409673.06	1349454.33	411603.76	1349594.38	Картометрический метод	1	-
399	409655.91	1349469.65	411608.01	1349584.83	Картометрический метод	1	-
400	409632.08	1349487.73	411610.18	1349574.61	Картометрический метод	1	-

401	409559.38	1349535.31	411610.18	1349564.15	Картометрический метод	1	-
402	409430.13	1349628.25	411608.39	1349554.40	Картометрический метод	1	-
403	409249.63	1349753.66	411614.94	1349546.36	Картометрический метод	1	-
404	409252.74	1349758.07	411616.16	1349548.04	Картометрический метод	1	-
405	409226.86	1349776.39	411622.13	1349553.75	Картометрический метод	1	-
406	409225.80	1349778.71	411629.90	1349560.74	Картометрический метод	1	-
407	409214.52	1349754.98	411638.95	1349565.97	Картометрический метод	1	-
408	409205.42	1349740.75	411648.89	1349569.20	Картометрический метод	1	-
409	409190.03	1349735.57	411659.29	1349570.29	Картометрический метод	1	-
410	409172.60	1349739.93	411664.22	1349570.55	Картометрический метод	1	-
411	409156.77	1349745.86	411674.61	1349569.46	Картометрический метод	1	-
412	409135.04	1349742.32	411684.56	1349566.23	Картометрический метод	1	-
413	409118.94	1349711.21	411693.61	1349561.00	Картометрический метод	1	-
414	409118.19	1349679.99	411701.38	1349554.01	Картометрический метод	1	-
415	409124.73	1349631.78	411707.08	1349547.78	Картометрический метод	1	-
416	409123.00	1349612.74	411710.71	1349542.78	Картометрический метод	1	-
417	409119.11	1349586.84	411709.72	1349540.15	Картометрический метод	1	-
418	409120.38	1349541.85	411699.72	1349495.03	Картометрический метод	1	-
419	409124.78	1349491.54	411715.90	1349488.75	Картометрический метод	1	-
420	409126.18	1349465.60	411861.24	1349392.12	Картометрический метод	1	-
421	409120.79	1349416.55	411882.01	1349403.86	Картометрический метод	1	-
422	409163.55	1349404.99	411900.07	1349398.85	Картометрический метод	1	-
423	409169.57	1349403.37	411963.87	1349375.79	Картометрический метод	1	-
424	409188.29	1349398.31	412022.82	1349366.68	Картометрический метод	1	-
425	409215.79	1349392.65	412046.79	1349377.31	Картометрический метод	1	-

426	409217.49	1349376.61	412052.40	1349397.47	Картометрический метод	1	-
427	409223.53	1349356.21	412052.60	1349404.77	Картометрический метод	1	-
428	409261.97	1349223.96	412079.95	1349421.25	Картометрический метод	1	-
429	409284.02	1349046.56	412098.99	1349433.18	Картометрический метод	1	-
430	409289.75	1348965.41	412156.23	1349491.58	Картометрический метод	1	-
431	409298.84	1348965.41	412187.67	1349521.84	Картометрический метод	1	-
432	409323.29	1348714.54	412214.91	1349526.72	Картометрический метод	1	-
433	409326.51	1348684.72	412223.96	1349553.04	Картометрический метод	1	-
434	409377.45	1348212.06	412230.01	1349558.08	Картометрический метод	1	-
435	409380.26	1348189.22	412238.32	1349586.56	Картометрический метод	1	-
436	409502.90	1348189.40	412259.51	1349588.09	Картометрический метод	1	-
437	-	-	412346.91	1349636.03	Картометрический метод	1	-
438	-	-	412341.86	1349646.10	Картометрический метод	1	-
439	-	-	412349.04	1349667.93	Картометрический метод	1	-
440	-	-	412356.70	1349697.49	Картометрический метод	1	-
441	-	-	412378.27	1349754.96	Картометрический метод	1	-
442	-	-	412271.78	1349785.73	Картометрический метод	1	-
443	-	-	412245.22	1349793.40	Картометрический метод	1	-
444	-	-	412178.32	1349812.73	Картометрический метод	1	-
445	-	-	412129.52	1349829.56	Картометрический метод	1	-
446	-	-	412051.24	1349844.59	Картометрический метод	1	-
447	-	-	411905.33	1349864.91	Картометрический метод	1	-
448	-	-	411839.53	1349876.25	Картометрический метод	1	-
449	-	-	411803.25	1349887.49	Картометрический метод	1	-
450	-	-	411780.73	1349897.81	Картометрический метод	1	-

451	-	-	411791.58	1349928.89	Картометрический метод	1	-
452	-	-	411808.75	1349981.38	Картометрический метод	1	-
453	-	-	411814.53	1349980.25	Картометрический метод	1	-
454	-	-	411815.86	1349984.52	Картометрический метод	1	-
455	-	-	411882.02	1350013.70	Картометрический метод	1	-
456	-	-	411767.96	1350215.34	Картометрический метод	1	-
457	-	-	411756.69	1350218.35	Картометрический метод	1	-
458	-	-	411643.72	1350258.25	Картометрический метод	1	-
459	-	-	411619.39	1350265.86	Картометрический метод	1	-
460	-	-	411522.66	1350289.81	Картометрический метод	1	-
461	-	-	411513.43	1350281.38	Картометрический метод	1	-
462	-	-	411496.50	1350236.54	Картометрический метод	1	-
463	-	-	411480.12	1350202.80	Картометрический метод	1	-
464	-	-	411430.42	1350216.65	Картометрический метод	1	-
465	-	-	411331.11	1350243.96	Картометрический метод	1	-
466	-	-	411165.22	1350288.21	Картометрический метод	1	-
467	-	-	411067.79	1350312.87	Картометрический метод	1	-
468	-	-	411037.08	1350321.70	Картометрический метод	1	-
469	-	-	411021.05	1350318.74	Картометрический метод	1	-
470	-	-	411011.76	1350310.19	Картометрический метод	1	-
471	-	-	410996.80	1350284.45	Картометрический метод	1	-
472	-	-	410895.62	1350308.53	Картометрический метод	1	-
473	-	-	410886.41	1350311.68	Картометрический метод	1	-
474	-	-	410879.01	1350310.50	Картометрический метод	1	-
475	-	-	410841.64	1350313.05	Картометрический метод	1	-

476	-	-	410835.56	1350324.17	Картометрический метод	1	-
477	-	-	410810.42	1350337.88	Картометрический метод	1	-
478	-	-	410777.88	1350349.81	Картометрический метод	1	-
479	-	-	410760.71	1350358.54	Картометрический метод	1	-
480	-	-	410752.74	1350363.52	Картометрический метод	1	-
481	-	-	410749.12	1350374.01	Картометрический метод	1	-
482	-	-	410744.36	1350396.80	Картометрический метод	1	-
483	-	-	410747.11	1350437.40	Картометрический метод	1	-
263	409768.38	1348193.40	410693.44	1350403.97	Картометрический метод	1	-
484	411337.15	1349344.13	412203.28	1349570.45	Картометрический метод	1	-
485	411330.34	1349285.98	412201.54	1349561.28	Картометрический метод	1	-
486	411273.52	1349280.71	412200.92	1349558.37	Картометрический метод	1	-
487	411256.21	1349279.83	412196.78	1349559.72	Картометрический метод	1	-
488	411276.35	1349158.33	412198.69	1349567.06	Картометрический метод	1	-
489	411349.37	1349155.86	-	-	Картометрический метод	1	-
490	411349.39	1349158.75	-	-	Картометрический метод	1	-
491	411356.43	1349158.58	-	-	Картометрический метод	1	-
492	411356.43	1349155.62	-	-	Картометрический метод	1	-
493	411407.70	1349153.89	-	-	Картометрический метод	1	-
494	411422.48	1349151.92	-	-	Картометрический метод	1	-
495	411423.08	1349154.73	-	-	Картометрический метод	1	-
496	411428.79	1349195.46	-	-	Картометрический метод	1	-
497	411455.81	1349197.36	-	-	Картометрический метод	1	-
498	411456.15	1349200.97	-	-	Картометрический метод	1	-
499	411435.18	1349201.99	-	-	Картометрический метод	1	-

500	411436.58	1349232.32	-	-	Картометрический метод	1	-
501	411458.47	1349231.30	-	-	Картометрический метод	1	-
502	411458.69	1349249.71	-	-	Картометрический метод	1	-
503	411408.94	1349258.89	-	-	Картометрический метод	1	-
504	411408.99	1349264.82	-	-	Картометрический метод	1	-
505	411395.49	1349265.64	-	-	Картометрический метод	1	-
506	411398.83	1349335.17	-	-	Картометрический метод	1	-
484	411337.15	1349344.13	412203.28	1349570.45	Картометрический метод	1	-
Часть 3							
507	412346.91	1349636.03	410343.20	1349782.18	Картометрический метод	1	-
508	412341.86	1349646.10	410272.79	1349772.47	Картометрический метод	1	-
509	412349.04	1349667.93	410250.63	1349739.91	Картометрический метод	1	-
510	412356.70	1349697.49	410240.68	1349736.68	Картометрический метод	1	-
511	412378.27	1349754.96	410230.29	1349735.58	Картометрический метод	1	-
512	412271.78	1349785.73	410207.76	1349733.88	Картометрический метод	1	-
513	412245.22	1349793.40	410207.63	1349737.47	Картометрический метод	1	-
514	412178.32	1349812.73	410187.84	1349736.75	Картометрический метод	1	-
515	412129.52	1349829.56	410188.08	1349728.84	Картометрический метод	1	-
516	412051.24	1349844.59	410180.57	1349726.69	Картометрический метод	1	-
517	411905.33	1349864.91	410164.16	1349726.15	Картометрический метод	1	-
518	411839.53	1349876.25	410164.29	1349722.04	Картометрический метод	1	-
519	411803.25	1349887.49	410162.95	1349721.66	Картометрический метод	1	-
520	411780.73	1349897.81	410076.93	1349695.33	Картометрический метод	1	-
521	411808.70	1349981.11	410028.26	1349682.92	Картометрический метод	1	-
522	411882.02	1350013.70	410025.73	1349684.04	Картометрический метод	1	-

523	411767.96	1350215.34	410020.36	1349684.43	Картометрический метод	1	-
524	411756.69	1350218.35	410020.37	1349685.49	Картометрический метод	1	-
525	411643.72	1350258.25	409982.32	1349693.28	Картометрический метод	1	-
526	411619.39	1350265.86	409983.66	1349686.55	Картометрический метод	1	-
527	411522.66	1350289.81	409949.88	1349684.36	Картометрический метод	1	-
528	411513.43	1350281.38	409916.09	1349693.88	Картометрический метод	1	-
529	411496.50	1350236.54	409893.42	1349692.59	Картометрический метод	1	-
530	411480.12	1350202.80	409799.84	1349709.13	Картометрический метод	1	-
531	411430.42	1350216.65	409789.64	1349716.54	Картометрический метод	1	-
532	411331.11	1350243.96	409762.06	1349711.53	Картометрический метод	1	-
533	411165.22	1350288.21	409746.76	1349710.22	Картометрический метод	1	-
534	411067.79	1350312.87	409714.79	1349717.07	Картометрический метод	1	-
535	411037.08	1350321.70	409664.85	1349718.40	Картометрический метод	1	-
536	411021.05	1350318.74	409575.60	1349705.03	Картометрический метод	1	-
537	411011.76	1350310.19	409565.20	1349703.94	Картометрический метод	1	-
538	410996.80	1350284.45	409496.72	1349704.46	Картометрический метод	1	-
539	410895.62	1350308.53	409486.33	1349705.55	Картометрический метод	1	-
540	410886.41	1350311.68	409445.86	1349712.82	Картометрический метод	1	-
541	410879.01	1350310.50	409348.85	1349739.79	Картометрический метод	1	-
542	410841.64	1350313.05	409338.91	1349743.02	Картометрический метод	1	-
543	410835.56	1350324.17	409299.90	1349759.46	Картометрический метод	1	-
544	410810.42	1350337.88	409308.58	1349737.05	Картометрический метод	1	-
545	410777.88	1350349.81	409441.72	1349644.54	Картометрический метод	1	-
546	410760.71	1350358.54	409570.72	1349551.79	Картометрический метод	1	-
547	410752.74	1350363.52	409643.62	1349504.09	Картометрический метод	1	-

548	410749.12	1350374.01	409686.84	1349465.17	Картометрический метод	1	-
549	410744.36	1350396.80	409714.72	1349441.33	Картометрический метод	1	-
550	410747.11	1350437.40	409758.43	1349399.77	Картометрический метод	1	-
551	410693.44	1350403.97	409772.79	1349378.81	Картометрический метод	1	-
552	410667.47	1350388.15	409792.44	1349380.67	Картометрический метод	1	-
553	410654.09	1350375.48	409825.15	1349386.83	Картометрический метод	1	-
554	410641.05	1350360.19	409892.73	1349398.55	Картометрический метод	1	-
555	410614.28	1350324.07	409893.17	1349396.31	Картометрический метод	1	-
556	410607.48	1350314.91	409917.26	1349400.81	Картометрический метод	1	-
557	410592.56	1350294.09	409916.86	1349402.84	Картометрический метод	1	-
558	410564.58	1350262.16	409983.50	1349414.54	Картометрический метод	1	-
559	410553.28	1350251.40	410001.59	1349418.52	Картометрический метод	1	-
560	410538.37	1350242.44	410008.54	1349419.86	Картометрический метод	1	-
561	410509.68	1350211.01	410008.69	1349418.59	Картометрический метод	1	-
562	410504.08	1350202.01	410043.73	1349424.33	Картометрический метод	1	-
563	410496.63	1350192.84	410071.65	1349430.01	Картометрический метод	1	-
564	410492.81	1350175.64	410193.62	1349452.65	Картометрический метод	1	-
565	410499.77	1350114.69	410264.44	1349463.13	Картометрический метод	1	-
566	410502.73	1350099.89	410277.74	1349464.70	Картометрический метод	1	-
567	410499.54	1350082.70	410287.81	1349466.46	Картометрический метод	1	-
568	410486.48	1350064.33	410369.19	1349475.75	Картометрический метод	1	-
569	410472.88	1350056.42	410396.20	1349475.38	Картометрический метод	1	-
570	410452.51	1350048.58	410421.78	1349475.54	Картометрический метод	1	-
571	410423.53	1350042.02	410485.14	1349473.41	Картометрический метод	1	-
572	410337.66	1350038.97	410623.04	1349468.36	Картометрический метод	1	-

573	410322.92	1350043.38	410649.41	1349465.76	Картометрический метод	1	-
574	410302.71	1350057.06	410666.13	1349464.12	Картометрический метод	1	-
575	410272.69	1350076.96	410719.53	1349458.86	Картометрический метод	1	-
576	410257.32	1350080.15	410738.95	1349456.95	Картометрический метод	1	-
577	410229.62	1350080.35	410942.16	1349431.91	Картометрический метод	1	-
578	410151.66	1350072.90	411023.89	1349414.48	Картометрический метод	1	-
579	410117.78	1350070.69	411050.44	1349410.02	Картометрический метод	1	-
580	410070.37	1350065.24	411058.55	1349409.28	Картометрический метод	1	-
581	410031.95	1350058.43	411225.11	1349385.36	Картометрический метод	1	-
582	410019.46	1350053.94	411226.94	1349393.42	Картометрический метод	1	-
583	409995.73	1350040.39	411231.66	1349392.73	Картометрический метод	1	-
584	409974.72	1350019.45	411238.98	1349433.46	Картометрический метод	1	-
585	409973.08	1349992.65	411262.06	1349429.29	Картометрический метод	1	-
586	409976.54	1349969.57	411306.66	1349417.59	Картометрический метод	1	-
587	409940.11	1349967.36	411297.71	1349374.31	Картометрический метод	1	-
588	409915.33	1349969.99	411423.06	1349355.70	Картометрический метод	1	-
589	409859.07	1349975.96	411533.10	1349332.46	Картометрический метод	1	-
590	409805.47	1349968.35	411553.78	1349328.36	Картометрический метод	1	-
591	409741.63	1349959.60	411611.15	1349316.15	Картометрический метод	1	-
592	409715.78	1349959.78	411613.34	1349318.13	Картометрический метод	1	-
593	409677.65	1349965.60	411619.83	1349316.46	Картометрический метод	1	-
594	409602.12	1349990.74	411620.04	1349314.26	Картометрический метод	1	-
595	409577.54	1349997.69	411641.22	1349309.75	Картометрический метод	1	-
596	409563.25	1350004.92	411673.30	1349302.40	Картометрический метод	1	-
597	409533.95	1350009.80	411847.59	1349261.02	Картометрический метод	1	-

598	409490.05	1350013.79	411875.84	1349253.52	Картометрический метод	1	-
599	409452.71	1350006.58	411945.10	1349226.59	Картометрический метод	1	-
600	409396.48	1350001.16	412077.61	1349171.08	Картометрический метод	1	-
601	409349.55	1350003.24	412161.03	1349134.70	Картометрический метод	1	-
602	409308.86	1350005.51	412263.51	1349339.33	Картометрический метод	1	-
603	409287.74	1350003.78	412399.36	1349390.46	Картометрический метод	1	-
604	409275.06	1349973.42	412710.98	1349319.17	Картометрический метод	1	-
605	409268.51	1349959.23	412784.76	1349346.35	Картометрический метод	1	-
606	409266.22	1349954.27	412785.83	1349353.73	Картометрический метод	1	-
607	409265.17	1349942.33	412747.12	1349361.70	Картометрический метод	1	-
608	409230.03	1349822.97	412710.35	1349361.93	Картометрический метод	1	-
609	409232.64	1349821.22	412676.89	1349358.82	Картометрический метод	1	-
610	409262.87	1349836.81	412654.58	1349356.48	Картометрический метод	1	-
611	409291.87	1349830.75	412644.19	1349357.58	Картометрический метод	1	-
612	409346.08	1349819.41	412640.53	1349358.76	Картометрический метод	1	-
613	409496.80	1349772.28	412640.08	1349358.62	Картометрический метод	1	-
614	409524.89	1349768.04	412560.79	1349393.58	Картометрический метод	1	-
615	409556.53	1349767.21	412534.72	1349418.95	Картометрический метод	1	-
616	409564.58	1349804.31	412511.26	1349437.65	Картометрический метод	1	-
617	409605.42	1349810.42	412515.87	1349444.96	Картометрический метод	1	-
618	409628.44	1349804.12	412492.98	1349459.32	Картометрический метод	1	-
619	409663.05	1349800.05	412431.94	1349490.28	Картометрический метод	1	-
620	409668.11	1349818.30	412424.18	1349497.28	Картометрический метод	1	-
621	409720.84	1349816.91	412409.91	1349512.58	Картометрический метод	1	-
622	409731.23	1349815.82	412395.33	1349526.80	Картометрический метод	1	-

623	409762.45	1349809.13	412375.40	1349539.00	Картометрический метод	1	-
624	409806.44	1349809.13	412371.42	1349540.22	Картометрический метод	1	-
625	409816.83	1349808.03	412346.27	1349529.41	Картометрический метод	1	-
626	409861.97	1349795.06	412336.33	1349526.18	Картометрический метод	1	-
627	409869.82	1349765.13	412304.94	1349521.22	Картометрический метод	1	-
628	409903.28	1349748.58	412253.25	1349483.05	Картометрический метод	1	-
629	409933.57	1349760.11	412197.31	1349440.96	Картометрический метод	1	-
630	409986.77	1349752.22	412193.06	1349432.61	Картометрический метод	1	-
631	410092.20	1349770.77	412174.79	1349395.15	Картометрический метод	1	-
632	410109.97	1349788.98	412164.52	1349379.71	Картометрический метод	1	-
633	410149.05	1349798.42	412155.48	1349377.98	Картометрический метод	1	-
634	410188.67	1349806.87	412142.87	1349359.43	Картометрический метод	1	-
635	410228.47	1349814.85	412139.19	1349360.86	Картометрический метод	1	-
636	410225.82	1349826.65	412129.38	1349346.29	Картометрический метод	1	-
637	410264.74	1349835.90	412120.72	1349329.50	Картометрический метод	1	-
638	410343.90	1349856.74	412099.56	1349316.74	Картометрический метод	1	-
639	410370.34	1349858.20	412090.51	1349311.52	Картометрический метод	1	-
640	410476.55	1349849.88	412080.56	1349308.29	Картометрический метод	1	-
641	410551.61	1349801.86	412006.90	1349292.73	Картометрический метод	1	-
642	410641.41	1349751.38	411996.50	1349291.63	Картометрический метод	1	-
643	410737.49	1349724.07	411928.18	1349306.63	Картометрический метод	1	-
644	410790.78	1349722.48	411858.48	1349327.09	Картометрический метод	1	-
645	410934.98	1349725.97	411859.97	1349332.08	Картометрический метод	1	-
646	411065.92	1349708.41	411819.31	1349342.99	Картометрический метод	1	-
647	411118.75	1349701.75	411818.28	1349338.89	Картометрический метод	1	-

648	411119.77	1349708.23	411817.95	1349338.99	Картометрический метод	1	-
649	411152.71	1349700.13	411793.10	1349363.83	Картометрический метод	1	-
650	411197.84	1349689.23	411671.30	1349451.46	Картометрический метод	1	-
651	411207.79	1349686.00	411651.23	1349411.10	Картометрический метод	1	-
652	411216.84	1349680.78	411604.84	1349428.64	Картометрический метод	1	-
653	411224.61	1349673.78	411603.51	1349425.15	Картометрический метод	1	-
654	411242.44	1349653.40	411602.42	1349426.14	Картометрический метод	1	-
655	411265.16	1349638.65	411596.27	1349434.59	Картометрический метод	1	-
656	411360.15	1349587.25	411593.68	1349438.23	Картометрический метод	1	-
657	411370.60	1349585.99	411591.86	1349442.31	Картометрический метод	1	-
658	411380.54	1349582.76	411591.22	1349442.51	Картометрический метод	1	-
659	411391.17	1349579.13	411578.81	1349472.88	Картометрический метод	1	-
660	411400.34	1349577.82	411562.00	1349503.92	Картометрический метод	1	-
661	411407.08	1349583.89	411537.40	1349514.46	Картометрический метод	1	-
662	411416.13	1349589.12	411520.32	1349495.98	Картометрический метод	1	-
663	411426.08	1349592.35	411514.87	1349490.27	Картометрический метод	1	-
664	411436.47	1349593.44	411507.10	1349483.27	Картометрический метод	1	-
665	411443.47	1349593.18	411498.05	1349478.05	Картометрический метод	1	-
666	411448.00	1349592.70	411488.11	1349474.82	Картометрический метод	1	-
667	411450.13	1349602.73	411477.71	1349473.72	Картометрический метод	1	-
668	411454.38	1349612.28	411471.75	1349473.21	Картометрический метод	1	-
669	411457.24	1349617.98	411461.35	1349474.30	Картометрический метод	1	-
670	411463.38	1349626.44	411451.75	1349475.86	Картометрический метод	1	-
671	411471.15	1349633.44	411441.81	1349479.09	Картометрический метод	1	-
672	411480.20	1349638.66	411436.83	1349481.96	Картометрический метод	1	-

673	411493.69	1349643.07	411429.88	1349497.54	Картометрический метод	1	-
674	411503.63	1349646.30	411337.23	1349511.03	Картометрический метод	1	-
675	411514.03	1349647.40	411275.51	1349546.76	Картометрический метод	1	-
676	411534.52	1349645.58	411257.44	1349551.43	Картометрический метод	1	-
677	411544.91	1349644.48	411217.58	1349564.60	Картометрический метод	1	-
678	411554.86	1349641.26	411193.39	1349568.44	Картометрический метод	1	-
679	411569.90	1349633.99	411193.07	1349566.39	Картометрический метод	1	-
680	411578.95	1349628.77	411192.36	1349566.85	Картометрический метод	1	-
681	411586.72	1349621.77	411195.25	1349585.72	Картометрический метод	1	-
682	411592.87	1349613.32	411173.79	1349585.63	Картометрический метод	1	-
683	411598.57	1349603.46	411172.94	1349581.19	Картометрический метод	1	-
684	411603.76	1349594.38	411172.08	1349581.97	Картометрический метод	1	-
685	411608.01	1349584.83	411160.27	1349595.47	Картометрический метод	1	-
686	411610.18	1349574.61	411131.92	1349602.31	Картометрический метод	1	-
687	411610.18	1349564.15	411034.91	1349626.18	Картометрический метод	1	-
688	411608.39	1349554.40	410978.36	1349635.00	Картометрический метод	1	-
689	411614.94	1349546.36	410914.03	1349647.97	Картометрический метод	1	-
690	411616.16	1349548.04	410869.81	1349661.10	Картометрический метод	1	-
691	411622.13	1349553.75	410846.04	1349661.09	Картометрический метод	1	-
692	411629.90	1349560.74	410823.94	1349666.86	Картометрический метод	1	-
693	411638.95	1349565.97	410742.15	1349675.65	Картометрический метод	1	-
694	411648.89	1349569.20	410713.71	1349678.34	Картометрический метод	1	-
695	411659.29	1349570.29	410712.24	1349658.89	Картометрический метод	1	-
696	411664.22	1349570.55	410706.00	1349660.42	Картометрический метод	1	-
697	411674.61	1349569.46	410676.94	1349663.53	Картометрический метод	1	-

698	411684.56	1349566.23	410651.00	1349670.80	Картометрический метод	1	-
699	411693.61	1349561.00	410641.06	1349674.02	Картометрический метод	1	-
700	411701.38	1349554.01	410612.82	1349688.35	Картометрический метод	1	-
701	411707.08	1349547.78	410620.48	1349711.22	Картометрический метод	1	-
702	411710.71	1349542.78	410559.35	1349732.75	Картометрический метод	1	-
703	411709.72	1349540.15	410493.33	1349764.91	Картометрический метод	1	-
704	411699.72	1349495.03	410460.87	1349778.79	Картометрический метод	1	-
705	411715.90	1349488.75	410397.60	1349783.22	Картометрический метод	1	-
706	411861.24	1349392.12	-	-	Картометрический метод	1	-
707	411882.01	1349403.86	-	-	Картометрический метод	1	-
708	411900.07	1349398.85	-	-	Картометрический метод	1	-
709	411963.87	1349375.79	-	-	Картометрический метод	1	-
710	412022.82	1349366.68	-	-	Картометрический метод	1	-
711	412046.79	1349377.31	-	-	Картометрический метод	1	-
712	412052.40	1349397.47	-	-	Картометрический метод	1	-
713	412052.60	1349404.77	-	-	Картометрический метод	1	-
714	412079.95	1349421.25	-	-	Картометрический метод	1	-
715	412098.99	1349433.18	-	-	Картометрический метод	1	-
716	412156.23	1349491.58	-	-	Картометрический метод	1	-
717	412187.67	1349521.84	-	-	Картометрический метод	1	-
718	412214.91	1349526.72	-	-	Картометрический метод	1	-
719	412223.96	1349553.04	-	-	Картометрический метод	1	-
720	412230.01	1349558.08	-	-	Картометрический метод	1	-
721	412238.32	1349586.56	-	-	Картометрический метод	1	-
722	412259.51	1349588.09	-	-	Картометрический метод	1	-

507	412346.91	1349636.03	410343.20	1349782.18	Картометрический метод	1	-
Часть 4							
723	411225.06	1349385.07	409026.73	1344004.21	Картометрический метод	1	-
724	411225.11	1349385.36	409042.11	1344085.51	Картометрический метод	1	-
725	411226.94	1349393.42	409070.49	1344235.48	Картометрический метод	1	-
726	411231.66	1349392.73	409101.24	1344316.75	Картометрический метод	1	-
727	411238.98	1349433.46	409267.15	1344428.29	Картометрический метод	1	-
728	411262.06	1349429.29	409393.66	1344505.71	Картометрический метод	1	-
729	411306.66	1349417.59	409447.48	1344631.28	Картометрический метод	1	-
730	411297.70	1349374.31	409456.43	1344550.24	Картометрический метод	1	-
731	411423.06	1349355.70	409545.73	1344531.08	Картометрический метод	1	-
732	411533.10	1349332.46	409609.31	1344542.27	Картометрический метод	1	-
733	411553.78	1349328.36	409622.84	1344583.98	Картометрический метод	1	-
734	411641.22	1349309.75	409649.66	1344559.44	Картометрический метод	1	-
735	411673.30	1349302.40	409801.03	1344562.07	Картометрический метод	1	-
736	411847.59	1349261.02	409879.94	1344643.53	Картометрический метод	1	-
737	411875.84	1349253.52	409836.88	1344543.29	Картометрический метод	1	-
738	411945.10	1349226.59	409925.25	1344467.50	Картометрический метод	1	-
739	412077.61	1349171.08	409968.50	1344447.09	Картометрический метод	1	-
740	412161.03	1349134.70	410031.28	1344419.65	Картометрический метод	1	-
741	412263.51	1349339.33	410160.11	1344377.97	Картометрический метод	1	-
742	412399.36	1349390.46	410324.84	1344324.40	Картометрический метод	1	-
743	412710.98	1349319.17	410378.19	1344309.73	Картометрический метод	1	-
744	412784.76	1349346.35	410446.38	1344298.66	Картометрический метод	1	-
745	412785.83	1349353.73	410501.93	1344296.67	Картометрический метод	1	-

746	412747.12	1349361.70	410561.19	1344294.66	Картометрический метод	1	-
747	412710.35	1349361.93	410664.96	1344300.27	Картометрический метод	1	-
748	412676.89	1349358.82	410708.78	1344359.76	Картометрический метод	1	-
749	412654.58	1349356.48	410752.94	1344318.69	Картометрический метод	1	-
750	412644.19	1349357.58	410789.20	1344315.53	Картометрический метод	1	-
751	412640.53	1349358.76	410800.84	1344314.52	Картометрический метод	1	-
752	412640.08	1349358.62	410885.63	1344307.52	Картометрический метод	1	-
753	412560.79	1349393.58	410885.78	1344314.18	Картометрический метод	1	-
754	412534.72	1349418.95	410887.44	1344332.74	Картометрический метод	1	-
755	412511.26	1349437.65	410891.58	1344330.40	Картометрический метод	1	-
756	412515.87	1349444.96	410909.65	1344370.76	Картометрический метод	1	-
757	412492.98	1349459.32	410910.40	1344372.37	Картометрический метод	1	-
758	412431.94	1349490.28	410939.82	1344357.41	Картометрический метод	1	-
759	412424.18	1349497.28	410957.65	1344346.45	Картометрический метод	1	-
760	412409.91	1349512.58	411005.20	1344336.17	Картометрический метод	1	-
761	412395.33	1349526.80	411102.10	1344605.22	Картометрический метод	1	-
762	412375.40	1349539.00	411105.01	1344610.95	Картометрический метод	1	-
763	412371.42	1349540.22	411104.29	1344611.31	Картометрический метод	1	-
764	412346.27	1349529.41	411156.56	1344756.44	Картометрический метод	1	-
765	412336.33	1349526.18	410954.49	1344812.49	Картометрический метод	1	-
766	412304.94	1349521.22	410915.14	1344825.24	Картометрический метод	1	-
767	412253.25	1349483.05	410832.55	1344855.51	Картометрический метод	1	-
768	412197.31	1349440.96	410655.72	1344921.77	Картометрический метод	1	-
769	412193.06	1349432.61	410513.64	1344974.25	Картометрический метод	1	-
770	412174.79	1349395.15	410480.10	1344984.32	Картометрический метод	1	-

771	412164.52	1349379.71	410384.00	1345019.36	Картометрический метод	1	-
772	412155.48	1349377.98	410301.39	1345049.11	Картометрический метод	1	-
773	412142.87	1349359.43	410269.30	1345061.89	Картометрический метод	1	-
774	412139.19	1349360.86	410255.55	1345067.97	Картометрический метод	1	-
775	412129.38	1349346.29	410244.41	1345077.42	Картометрический метод	1	-
776	412120.72	1349329.50	410233.60	1345093.63	Картометрический метод	1	-
777	412099.56	1349316.74	410236.01	1345106.74	Картометрический метод	1	-
778	412090.51	1349311.52	410270.75	1345282.55	Картометрический метод	1	-
779	412080.56	1349308.29	410200.02	1345296.59	Картометрический метод	1	-
780	412006.90	1349292.73	410111.07	1345313.89	Картометрический метод	1	-
781	411996.50	1349291.63	410015.30	1345331.49	Картометрический метод	1	-
782	411928.18	1349306.63	409955.98	1345339.99	Картометрический метод	1	-
783	411817.95	1349338.99	409867.71	1345354.67	Картометрический метод	1	-
784	411793.10	1349363.83	409836.99	1345358.51	Картометрический метод	1	-
785	411671.30	1349451.46	409803.96	1345363.95	Картометрический метод	1	-
786	411651.23	1349411.10	409785.40	1345365.32	Картометрический метод	1	-
787	411604.84	1349428.64	409741.50	1345368.56	Картометрический метод	1	-
788	411603.51	1349425.15	409664.03	1345367.29	Картометрический метод	1	-
789	411602.42	1349426.14	409578.50	1345365.04	Картометрический метод	1	-
790	411596.27	1349434.59	409499.00	1345367.95	Картометрический метод	1	-
791	411593.68	1349438.23	409451.88	1345369.33	Картометрический метод	1	-
792	411591.86	1349442.31	409422.21	1345348.73	Картометрический метод	1	-
793	411591.22	1349442.51	409362.36	1345303.86	Картометрический метод	1	-
794	411578.81	1349472.88	409506.91	1345289.33	Картометрический метод	1	-
795	411562.00	1349503.92	409505.60	1345259.06	Картометрический метод	1	-

796	411537.40	1349514.46	409501.93	1345201.27	Картометрический метод	1	-
797	411520.32	1349495.98	409501.04	1345167.73	Картометрический метод	1	-
798	411514.87	1349490.27	409501.06	1345158.90	Картометрический метод	1	-
799	411507.10	1349483.27	409471.13	1345159.19	Картометрический метод	1	-
800	411498.05	1349478.05	409451.13	1345159.27	Картометрический метод	1	-
801	411488.11	1349474.82	409421.13	1345159.40	Картометрический метод	1	-
802	411477.71	1349473.72	409420.94	1345118.00	Картометрический метод	1	-
803	411471.75	1349473.21	409310.92	1345130.69	Картометрический метод	1	-
804	411461.35	1349474.30	409307.02	1344988.07	Картометрический метод	1	-
805	411451.75	1349475.86	409307.03	1344986.19	Картометрический метод	1	-
806	411441.81	1349479.09	409307.79	1344875.02	Картометрический метод	1	-
807	411436.83	1349481.96	409275.81	1344868.30	Картометрический метод	1	-
808	411429.88	1349497.54	409202.02	1344855.03	Картометрический метод	1	-
809	411337.23	1349511.03	409146.26	1344845.30	Картометрический метод	1	-
810	411275.51	1349546.76	409091.68	1344841.38	Картометрический метод	1	-
811	411257.44	1349551.43	409083.12	1344888.36	Картометрический метод	1	-
812	411217.58	1349564.60	409061.57	1344892.45	Картометрический метод	1	-
813	411193.39	1349568.44	409013.51	1344894.75	Картометрический метод	1	-
814	411193.07	1349566.39	408987.95	1344894.22	Картометрический метод	1	-
815	411192.36	1349566.85	408966.33	1344892.15	Картометрический метод	1	-
816	411195.25	1349585.72	408940.58	1344876.02	Картометрический метод	1	-
817	411173.79	1349585.63	408925.62	1344868.97	Картометрический метод	1	-
818	411172.94	1349581.19	408891.12	1344857.67	Картометрический метод	1	-
819	411172.08	1349581.97	408882.55	1344853.03	Картометрический метод	1	-
820	411160.27	1349595.47	408827.72	1344823.37	Картометрический метод	1	-

821	411131.92	1349602.31	408748.34	1344768.62	Картометрический метод	1	-
822	411034.91	1349626.18	408716.79	1344717.52	Картометрический метод	1	-
823	410978.36	1349635.00	408694.56	1344681.52	Картометрический метод	1	-
824	410914.03	1349647.97	408682.84	1344657.83	Картометрический метод	1	-
825	410869.81	1349661.10	408659.88	1344619.52	Картометрический метод	1	-
826	410846.04	1349661.09	408653.72	1344588.53	Картометрический метод	1	-
827	410823.94	1349666.86	408650.98	1344574.73	Картометрический метод	1	-
828	410742.15	1349675.65	408650.59	1344573.45	Картометрический метод	1	-
829	410713.71	1349678.34	408643.82	1344571.39	Картометрический метод	1	-
830	410712.24	1349658.89	408633.91	1344562.37	Картометрический метод	1	-
831	410706.00	1349660.42	408529.98	1344693.61	Картометрический метод	1	-
832	410676.94	1349663.53	408394.64	1344951.12	Картометрический метод	1	-
833	410651.00	1349670.80	408309.15	1344960.53	Картометрический метод	1	-
834	410641.06	1349674.02	408215.86	1344954.05	Картометрический метод	1	-
835	410612.82	1349688.35	408188.84	1344952.17	Картометрический метод	1	-
836	410620.48	1349711.22	408202.73	1344918.19	Картометрический метод	1	-
837	410559.35	1349732.75	408219.21	1344877.86	Картометрический метод	1	-
838	410493.33	1349764.91	408230.37	1344850.56	Картометрический метод	1	-
839	410460.87	1349778.79	408232.81	1344846.04	Картометрический метод	1	-
840	410397.60	1349783.22	408282.90	1344730.77	Картометрический метод	1	-
841	410343.20	1349782.18	408429.98	1344519.77	Картометрический метод	1	-
842	410272.79	1349772.47	408558.35	1344538.38	Картометрический метод	1	-
843	410250.63	1349739.91	408563.46	1344521.47	Картометрический метод	1	-
844	410240.68	1349736.68	408604.24	1344531.65	Картометрический метод	1	-
845	410230.29	1349735.58	408607.47	1344523.77	Картометрический метод	1	-

846	410207.76	1349733.88	408612.64	1344511.13	Картометрический метод	1	-
847	410207.63	1349737.47	408628.40	1344489.41	Картометрический метод	1	-
848	410187.84	1349736.75	408646.45	1344469.32	Картометрический метод	1	-
849	410188.08	1349728.84	408666.08	1344447.49	Картометрический метод	1	-
850	410180.57	1349726.69	408678.03	1344435.77	Картометрический метод	1	-
851	410164.16	1349726.15	408675.20	1344431.80	Картометрический метод	1	-
852	410164.29	1349722.04	408702.88	1344410.47	Картометрический метод	1	-
853	410162.95	1349721.66	408700.72	1344407.72	Картометрический метод	1	-
854	410076.93	1349695.33	408705.02	1344404.68	Картометрический метод	1	-
855	410028.26	1349682.92	408706.84	1344407.53	Картометрический метод	1	-
856	410025.73	1349684.04	408717.20	1344397.37	Картометрический метод	1	-
857	409987.37	1349686.79	408734.51	1344384.48	Картометрический метод	1	-
858	409949.88	1349684.36	408733.33	1344382.27	Картометрический метод	1	-
859	409916.09	1349693.88	408760.32	1344367.86	Картометрический метод	1	-
860	409893.42	1349692.59	408760.63	1344368.34	Картометрический метод	1	-
861	409799.84	1349709.13	408812.81	1344341.91	Картометрический метод	1	-
862	409789.64	1349716.54	408850.68	1344319.79	Картометрический метод	1	-
863	409762.06	1349711.53	408861.76	1344283.38	Картометрический метод	1	-
864	409746.76	1349710.22	408873.63	1344245.16	Картометрический метод	1	-
865	409714.79	1349717.07	408899.82	1344205.26	Картометрический метод	1	-
866	409664.85	1349718.40	408913.94	1344192.09	Картометрический метод	1	-
867	409575.60	1349705.03	408921.84	1344175.16	Картометрический метод	1	-
868	409565.20	1349703.94	408922.98	1344173.81	Картометрический метод	1	-
869	409496.72	1349704.46	408924.59	1344169.26	Картометрический метод	1	-
870	409486.33	1349705.55	408927.35	1344158.44	Картометрический метод	1	-

871	409445.86	1349712.82	408929.94	1344121.47	Картометрический метод	1	-
872	409348.85	1349739.79	408929.86	1344109.04	Картометрический метод	1	-
873	409338.91	1349743.02	408942.34	1344109.85	Картометрический метод	1	-
874	409299.90	1349759.46	408942.45	1344109.22	Картометрический метод	1	-
875	409308.58	1349737.05	408930.84	1344108.27	Картометрический метод	1	-
876	409441.72	1349644.54	408930.87	1344094.36	Картометрический метод	1	-
877	409570.72	1349551.79	408930.92	1344072.81	Картометрический метод	1	-
878	409643.62	1349504.09	408969.41	1344059.32	Картометрический метод	1	-
879	409686.84	1349465.17	409008.07	1344061.15	Картометрический метод	1	-
880	409714.72	1349441.33	409004.78	1344081.16	Картометрический метод	1	-
881	409758.43	1349399.77	409011.18	1344085.89	Картометрический метод	1	-
882	409775.43	1349374.96	-	-	Картометрический метод	1	-
883	409880.19	1349390.51	-	-	Картометрический метод	1	-
884	410178.52	1349447.35	-	-	Картометрический метод	1	-
885	410287.81	1349466.46	-	-	Картометрический метод	1	-
886	410369.19	1349475.75	-	-	Картометрический метод	1	-
887	410396.20	1349475.38	-	-	Картометрический метод	1	-
888	410421.78	1349475.54	-	-	Картометрический метод	1	-
889	410485.14	1349473.41	-	-	Картометрический метод	1	-
890	410623.04	1349468.36	-	-	Картометрический метод	1	-
891	410649.41	1349465.76	-	-	Картометрический метод	1	-
892	410666.13	1349464.12	-	-	Картометрический метод	1	-
893	410719.53	1349458.86	-	-	Картометрический метод	1	-
894	410738.95	1349456.95	-	-	Картометрический метод	1	-
895	410942.16	1349431.91	-	-	Картометрический метод	1	-

896	411040.58	1349410.92	-	-	Картометрический метод	1	-
897	411058.55	1349409.28	-	-	Картометрический метод	1	-
723	411225.06	1349385.07	409026.73	1344004.21	Картометрический метод	1	-

ТЕКСТОВОЕ ОПИСАНИЕ
местоположения границ населенных пунктов, территориальных зон

Прохождение границы		Описание прохождения границы
от точки	до точки	
1	2	3
-	-	-

Приложение 2
к правилам землепользования и застройки
сельского поселения Большесамовецкий сельсовет
Грязинского муниципального района
Липецкой области

ГРАФИЧЕСКОЕ ОПИСАНИЕ
местоположения границ населенных пунктов, территориальных зон, особо охраняемых природных территорий, зон с особыми условиями использования территории

Территориальная зона - Зона застройки малоэтажными жилыми домами (до 4 этажей, включая мансардный) (Ж-2) сельского поселения Большесамовецкий сельсовет Грязинского муниципального района Липецкой области Российской Федерации

(наименование объекта, местоположение границ которого описано (далее - объект))

Раздел 1

Сведения об объекте

№ п/п	Характеристики объекта	Описание характеристик
1	2	3
1.	Местоположение объекта	Липецкая область, Грязинский муниципальный район, сельское поселение Большесамовецкий сельсовет, село Большой Самовец
2.	Площадь объекта +/- величина погрешности определения площади (Р +/- Дельта Р)	69300 +/- 921 м²
3.	Иные характеристики объекта	-

Раздел 2

Сведения о местоположении границ объекта

1. Система координат -

2. Сведения о характерных точках границ объекта

Обозначение характерных точек границ	Координаты, м		Метод определения координат характерной точки	Средняя квадратическая погрешность положения характерной точки (Mt), м	Описание обозначения точки на местности (при наличии)
	X	Y			
1	2	3	4	5	6
-	-	-	-	-	-

3. Сведения о характерных точках части (частей) границы объекта

Обозначение характерных точек части границы	Координаты, м		Метод определения координат характерной точки	Средняя квадратическая погрешность положения характерной точки (Mt), м	Описание обозначения точки на местности (при наличии)
	X	Y			
1	2	3	4	5	6
-	-	-	-	-	-

Раздел 3

Сведения о местоположении измененных (уточненных) границ объекта

1. Система координат МСК-48, зона 1

2. Сведения о характерных точках границ объекта

Обозначение характерных точек границ	Существующие координаты, м		Измененные (уточненные) координаты, м		Метод определения координат характерной точки	Средняя квадратическая погрешность положения характерной точки (Mt), м	Описание обозначения точки на местности (при наличии)
	X	Y	X	Y			
1	2	3	4	5	6	7	8
Часть 1							
1	410897.05	1348787.96	410897.05	1348787.96	Картометрический метод	1	-
2	410962.08	1348777.23	410962.08	1348777.23	Картометрический метод	1	-
3	410943.87	1348759.60	410943.87	1348759.60	Картометрический метод	1	-
4	410927.44	1348647.59	410927.44	1348647.59	Картометрический метод	1	-
5	410931.48	1348636.82	410931.48	1348636.82	Картометрический метод	1	-
6	410950.93	1348632.13	410950.17	1348632.33	Картометрический метод	1	-
7	411009.39	1348618.62	410950.22	1348632.52	Картометрический метод	1	-
8	411067.85	1348605.12	411009.42	1348618.73	Картометрический метод	1	-
9	411071.41	1348603.08	411009.50	1348619.08	Картометрический метод	1	-
10	411086.15	1348599.58	411067.19	1348605.75	Картометрический метод	1	-
11	411097.08	1348598.36	411067.09	1348605.30	Картометрический метод	1	-

12	411155.54	1348584.86	411067.85	1348605.12	Картометрический метод	1	-
13	411214.00	1348571.35	411071.41	1348603.08	Картометрический метод	1	-
14	411243.23	1348564.60	411086.15	1348599.58	Картометрический метод	1	-
15	411301.69	1348551.09	411097.08	1348598.36	Картометрический метод	1	-
16	411360.15	1348537.59	411155.54	1348584.86	Картометрический метод	1	-
17	411377.47	1348533.83	411214.00	1348571.35	Картометрический метод	1	-
18	411395.12	1348608.74	411243.23	1348564.60	Картометрический метод	1	-
19	411395.72	1348612.98	411301.69	1348551.09	Картометрический метод	1	-
20	411366.50	1348630.68	411360.15	1348537.59	Картометрический метод	1	-
21	411310.40	1348692.16	411377.47	1348533.83	Картометрический метод	1	-
22	411250.02	1348726.74	411395.12	1348608.74	Картометрический метод	1	-
23	411258.61	1348766.50	411395.72	1348612.98	Картометрический метод	1	-
24	411049.64	1348830.72	411366.50	1348630.68	Картометрический метод	1	-
25	411011.47	1348835.64	411310.40	1348692.16	Картометрический метод	1	-
26	410902.37	1348845.79	411250.02	1348726.74	Картометрический метод	1	-
27	-	-	411258.61	1348766.50	Картометрический метод	1	-
28	-	-	411049.64	1348830.72	Картометрический метод	1	-
29	-	-	411011.47	1348835.64	Картометрический метод	1	-
30	-	-	410902.37	1348845.79	Картометрический метод	1	-
1	410897.05	1348787.96	410897.05	1348787.96	Картометрический метод	1	-
31	411060.22	1348766.86	411060.38	1348767.40	Картометрический метод	1	-
32	411056.42	1348754.23	411068.57	1348767.07	Картометрический метод	1	-
33	411043.38	1348708.75	411237.73	1348729.48	Картометрический метод	1	-
34	411042.63	1348709.02	411235.94	1348717.86	Картометрический метод	1	-
35	411037.80	1348690.08	411213.90	1348638.08	Картометрический метод	1	-

36	411036.64	1348684.13	411212.28	1348633.30	Картометрический метод	1	-
37	411047.72	1348681.02	411195.81	1348635.75	Картометрический метод	1	-
38	411071.54	1348666.90	411181.52	1348639.10	Картометрический метод	1	-
39	411181.52	1348639.10	411071.54	1348666.90	Картометрический метод	1	-
40	411195.81	1348635.75	411047.72	1348681.02	Картометрический метод	1	-
41	411212.28	1348633.30	411036.64	1348684.13	Картометрический метод	1	-
42	411213.90	1348638.08	411037.80	1348690.08	Картометрический метод	1	-
43	411235.94	1348717.86	411042.63	1348709.02	Картометрический метод	1	-
44	411237.73	1348729.48	411043.38	1348708.75	Картометрический метод	1	-
45	411068.57	1348767.07	411056.42	1348754.23	Картометрический метод	1	-
46	411060.38	1348767.40	411060.22	1348766.86	Картометрический метод	1	-
31	411060.22	1348766.86	411060.38	1348767.40	Картометрический метод	1	-

3. Сведения о характерных точках части (частей) границы объекта

Обозначение характерных точек части границы	Существующие координаты, м		Измененные (уточненные) координаты, м		Метод определения координат характерной точки	Средняя квадратическая погрешность положения характерной точки (Mt), м	Описание обозначения точки на местности (при наличии)
	X	Y	X	Y			
1	2	3	4	5	6	7	8
-	-	-	-	-	-	-	-

ТЕКСТОВОЕ ОПИСАНИЕ
местоположения границ населенных пунктов, территориальных зон

Прохождение границы		Описание прохождения границы
от точки	до точки	
1	2	3
-	-	-

Приложение 3
к правилам землепользования и застройки
сельского поселения Большесамовецкий сельсовет
Грязинского муниципального района
Липецкой области

ГРАФИЧЕСКОЕ ОПИСАНИЕ
местоположения границ населенных пунктов, территориальных зон, особо охраняемых природных территорий, зон с особыми условиями использования территории

Территориальная зона - Многофункциональная общественно-деловая зона (ОД-1) сельского поселения Большесамовецкий сельсовет Грязинского муниципального района Липецкой области Российской Федерации

(наименование объекта, местоположение границ которого описано (далее - объект))

Раздел 1

Сведения об объекте

№ п/п	Характеристики объекта	Описание характеристик
1	2	3
1.	Местоположение объекта	Липецкая область, Грязинский муниципальный район, сельское поселение Большесамовецкий сельсовет, село Большой Самовец
2.	Площадь объекта +/- величина погрешности определения площади (Р +/- Дельта Р)	129800 +/- 1261 м²
3.	Иные характеристики объекта	-

Раздел 2

Сведения о местоположении границ объекта

1. Система координат -

2. Сведения о характерных точках границ объекта

Обозначение характерных точек границ	Координаты, м		Метод определения координат характерной точки	Средняя квадратическая погрешность положения характерной точки (Mt), м	Описание обозначения точки на местности (при наличии)
	X	Y			
1	2	3	4	5	6
-	-	-	-	-	-

3. Сведения о характерных точках части (частей) границы объекта

Обозначение характерных точек части границы	Координаты, м		Метод определения координат характерной точки	Средняя квадратическая погрешность положения характерной точки (Mt), м	Описание обозначения точки на местности (при наличии)
	X	Y			
1	2	3	4	5	6
-	-	-	-	-	-

Раздел 3

Сведения о местоположении измененных (уточненных) границ объекта

1. Система координат МСК-48, зона 1

2. Сведения о характерных точках границ объекта

Обозначение характерных точек границ	Существующие координаты, м		Измененные (уточненные) координаты, м		Метод определения координат характерной точки	Средняя квадратическая погрешность положения характерной точки (Mt), м	Описание обозначения точки на местности (при
	X	Y	X	Y			
1	2	3	4	5	6	7	8
-	-	-	-	-	-	-	-

3. Сведения о характерных точках части (частей) границы объекта

Обозначение характерных точек части границы	Существующие координаты, м		Измененные (уточненные) координаты, м		Метод определения координат характерной точки	Средняя квадратическая погрешность положения характерной точки (Mt), м	Описание обозначения точки на местности (при
	X	Y	X	Y			
1	2	3	4	5	6	7	8
Часть 1							
1	409905.81	1349151.34	410967.67	1349033.58	Картометрический метод	1	-
2	409904.74	1349223.43	410913.53	1349041.67	Картометрический метод	1	-
3	409850.17	1349209.20	410909.96	1349028.34	Картометрический метод	1	-
4	409868.35	1349142.48	410905.89	1348984.33	Картометрический метод	1	-
5	-	-	410902.37	1348845.79	Картометрический метод	1	-
6	-	-	411011.47	1348835.64	Картометрический метод	1	-

7	-	-	411049.64	1348830.72	Картометрический метод	1	-
8	-	-	411258.61	1348766.50	Картометрический метод	1	-
9	-	-	411266.10	1348866.83	Картометрический метод	1	-
10	-	-	411416.01	1348826.58	Картометрический метод	1	-
11	-	-	411424.88	1348925.04	Картометрический метод	1	-
12	-	-	411431.19	1348977.82	Картометрический метод	1	-
13	-	-	411432.98	1348989.40	Картометрический метод	1	-
14	-	-	411276.86	1349017.45	Картометрический метод	1	-
15	-	-	411273.55	1348971.85	Картометрический метод	1	-
16	-	-	411202.68	1348973.70	Картометрический метод	1	-
17	-	-	411203.21	1348951.19	Картометрический метод	1	-
18	-	-	411203.21	1348936.19	Картометрический метод	1	-
19	-	-	411200.95	1348870.19	Картометрический метод	1	-
20	-	-	411064.09	1348886.43	Картометрический метод	1	-
21	-	-	411064.09	1348899.98	Картометрический метод	1	-
22	-	-	411066.02	1348909.79	Картометрический метод	1	-
23	-	-	411064.65	1348919.70	Картометрический метод	1	-
24	-	-	411064.10	1348920.78	Картометрический метод	1	-
25	-	-	411064.11	1348938.49	Картометрический метод	1	-
26	-	-	411062.46	1348938.50	Картометрический метод	1	-
27	-	-	411065.38	1348975.40	Картометрический метод	1	-
28	-	-	411120.82	1348975.32	Картометрический метод	1	-
29	-	-	411120.79	1348980.59	Картометрический метод	1	-
30	-	-	411121.84	1349035.58	Картометрический метод	1	-
31	-	-	411076.39	1349036.45	Картометрический метод	1	-

32	-	-	411045.41	1349037.73	Картометрический метод	1	-
33	-	-	411046.03	1349069.47	Картометрический метод	1	-
34	-	-	410970.06	1349077.56	Картометрический метод	1	-
1	409905.81	1349151.34	410967.67	1349033.58	Картометрический метод	1	-
Часть 2							
35	410114.39	1348283.96	411337.15	1349344.13	Картометрический метод	1	-
36	410035.78	1348278.03	411398.83	1349335.17	Картометрический метод	1	-
37	410036.09	1348255.39	411395.49	1349265.64	Картометрический метод	1	-
38	410036.85	1348197.44	411408.99	1349264.82	Картометрический метод	1	-
39	410095.66	1348198.32	411408.94	1349258.89	Картометрический метод	1	-
40	410148.98	1348195.64	411458.69	1349249.71	Картометрический метод	1	-
41	410182.87	1348193.38	411458.47	1349231.30	Картометрический метод	1	-
42	410184.35	1348281.39	411436.58	1349232.32	Картометрический метод	1	-
43	-	-	411435.18	1349201.99	Картометрический метод	1	-
44	-	-	411456.15	1349200.97	Картометрический метод	1	-
45	-	-	411455.81	1349197.36	Картометрический метод	1	-
46	-	-	411428.79	1349195.46	Картометрический метод	1	-
47	-	-	411423.08	1349154.73	Картометрический метод	1	-
48	-	-	411422.48	1349151.92	Картометрический метод	1	-
49	-	-	411407.70	1349153.89	Картометрический метод	1	-
50	-	-	411356.43	1349155.62	Картометрический метод	1	-
51	-	-	411356.43	1349158.58	Картометрический метод	1	-
52	-	-	411349.39	1349158.75	Картометрический метод	1	-
53	-	-	411349.37	1349155.86	Картометрический метод	1	-
54	-	-	411276.35	1349158.33	Картометрический метод	1	-

55	-	-	411256.21	1349279.83	Картометрический метод	1	-
56	-	-	411273.52	1349280.71	Картометрический метод	1	-
57	-	-	411330.34	1349285.98	Картометрический метод	1	-
35	410114.39	1348283.96	411337.15	1349344.13	Картометрический метод	1	-
Часть 3							
58	410967.67	1349033.58	410114.39	1348283.96	Картометрический метод	1	-
59	410913.53	1349041.67	410184.35	1348281.39	Картометрический метод	1	-
60	410909.96	1349028.34	410182.87	1348193.38	Картометрический метод	1	-
61	410905.89	1348984.33	410148.98	1348195.64	Картометрический метод	1	-
62	410902.37	1348845.79	410095.66	1348198.32	Картометрический метод	1	-
63	411011.47	1348835.64	410036.85	1348197.44	Картометрический метод	1	-
64	411049.64	1348830.72	410036.09	1348255.39	Картометрический метод	1	-
65	411258.61	1348766.50	410035.78	1348278.03	Картометрический метод	1	-
66	411266.10	1348866.83	-	-	Картометрический метод	1	-
67	411416.01	1348826.58	-	-	Картометрический метод	1	-
68	411424.88	1348925.04	-	-	Картометрический метод	1	-
69	411431.19	1348977.82	-	-	Картометрический метод	1	-
70	411432.98	1348989.40	-	-	Картометрический метод	1	-
71	411276.86	1349017.45	-	-	Картометрический метод	1	-
72	411273.55	1348971.85	-	-	Картометрический метод	1	-
73	411202.68	1348973.70	-	-	Картометрический метод	1	-
74	411203.21	1348951.19	-	-	Картометрический метод	1	-
75	411203.21	1348936.19	-	-	Картометрический метод	1	-
76	411200.95	1348870.19	-	-	Картометрический метод	1	-
77	411064.09	1348886.43	-	-	Картометрический метод	1	-

78	411064.09	1348899.98	-	-	Картометрический метод	1	-
79	411066.02	1348909.79	-	-	Картометрический метод	1	-
80	411064.65	1348919.70	-	-	Картометрический метод	1	-
81	411064.10	1348920.78	-	-	Картометрический метод	1	-
82	411064.11	1348938.49	-	-	Картометрический метод	1	-
83	411062.46	1348938.50	-	-	Картометрический метод	1	-
84	411065.38	1348975.40	-	-	Картометрический метод	1	-
85	411120.82	1348975.32	-	-	Картометрический метод	1	-
86	411120.79	1348980.59	-	-	Картометрический метод	1	-
87	411121.84	1349035.58	-	-	Картометрический метод	1	-
88	411076.39	1349036.45	-	-	Картометрический метод	1	-
89	411045.41	1349037.73	-	-	Картометрический метод	1	-
90	411046.03	1349069.47	-	-	Картометрический метод	1	-
91	410970.06	1349077.56	-	-	Картометрический метод	1	-
58	410967.67	1349033.58	410114.39	1348283.96	Картометрический метод	1	-
Часть 4							
92	411330.34	1349285.98	411238.98	1349433.46	Картометрический метод	1	-
93	411273.52	1349280.71	411262.06	1349429.29	Картометрический метод	1	-
94	411256.21	1349279.83	411306.66	1349417.59	Картометрический метод	1	-
95	411276.35	1349158.33	411297.71	1349374.31	Картометрический метод	1	-
96	411349.37	1349155.86	411239.23	1349382.99	Картометрический метод	1	-
97	411349.39	1349158.75	411237.35	1349383.47	Картометрический метод	1	-
98	411356.43	1349158.58	411237.88	1349385.57	Картометрический метод	1	-
99	411356.43	1349155.62	411231.89	1349386.85	Картометрический метод	1	-
100	411407.70	1349153.89	411231.47	1349384.65	Картометрический метод	1	-

101	411422.48	1349151.92	411229.72	1349384.89	Картометрический метод	1	-
102	411423.08	1349154.73	411225.11	1349385.36	Картометрический метод	1	-
103	411428.79	1349195.46	411226.94	1349393.42	Картометрический метод	1	-
104	411455.81	1349197.36	411231.66	1349392.73	Картометрический метод	1	-
105	411456.15	1349200.97	-	-	Картометрический метод	1	-
106	411435.18	1349201.99	-	-	Картометрический метод	1	-
107	411436.58	1349232.32	-	-	Картометрический метод	1	-
108	411458.47	1349231.30	-	-	Картометрический метод	1	-
109	411458.69	1349249.71	-	-	Картометрический метод	1	-
110	411408.94	1349258.89	-	-	Картометрический метод	1	-
111	411408.99	1349264.82	-	-	Картометрический метод	1	-
112	411395.49	1349265.64	-	-	Картометрический метод	1	-
113	411398.83	1349335.17	-	-	Картометрический метод	1	-
114	411337.15	1349344.13	-	-	Картометрический метод	1	-
92	411330.34	1349285.98	411238.98	1349433.46	Картометрический метод	1	-
Часть 5							
115	411231.66	1349392.73	409904.74	1349223.43	Картометрический метод	1	-
116	411226.94	1349393.42	409905.81	1349151.34	Картометрический метод	1	-
117	411225.11	1349385.36	409868.35	1349142.48	Картометрический метод	1	-
118	411225.06	1349385.07	409850.17	1349209.20	Картометрический метод	1	-
119	411231.28	1349384.16	-	-	Картометрический метод	1	-
120	411297.70	1349374.31	-	-	Картометрический метод	1	-
121	411306.66	1349417.59	-	-	Картометрический метод	1	-
122	411262.06	1349429.29	-	-	Картометрический метод	1	-
123	411238.98	1349433.46	-	-	Картометрический метод	1	-

115	411231.66	1349392.73	409904.74	1349223.43	Картометрический метод	1	-
Часть 6							
124	410647.04	1349298.03	410649.25	1349323.50	Картометрический метод	1	-
125	410682.19	1349296.88	410668.36	1349323.42	Картометрический метод	1	-
126	410702.48	1349310.21	410682.89	1349323.04	Картометрический метод	1	-
127	410705.58	1349322.30	410705.58	1349322.30	Картометрический метод	1	-
128	410682.89	1349323.04	410702.48	1349310.21	Картометрический метод	1	-
129	410668.36	1349323.42	410682.19	1349296.88	Картометрический метод	1	-
130	410649.25	1349323.50	410647.04	1349298.03	Картометрический метод	1	-
124	410647.04	1349298.03	410649.25	1349323.50	Картометрический метод	1	-

ТЕКСТОВОЕ ОПИСАНИЕ
местоположения границ населенных пунктов, территориальных зон

Прохождение границы		Описание прохождения границы
от точки	до точки	
1	2	3
-	-	-

Приложение 4
к правилам землепользования и застройки
сельского поселения Большесамовецкий сельсовет
Грязинского муниципального района
Липецкой области

ГРАФИЧЕСКОЕ ОПИСАНИЕ
местоположения границ населенных пунктов, территориальных зон, особо охраняемых природных территорий, зон с особыми условиями использования территории

Территориальная зона - Производственная зона (П-1.1)
сельского поселения Большесамовецкий сельсовет Грязинского муниципального района Липецкой области Российской Федерации

(наименование объекта, местоположение границ которого описано (далее - объект))

Раздел 1

Сведения об объекте

№ п/п	Характеристики объекта	Описание характеристик
1	2	3
1.	Местоположение объекта	Липецкая область, Грязинский муниципальный район, сельское поселение Большесамовецкий сельсовет, село Большой Самовец
2.	Площадь объекта +/- величина погрешности определения площади (Р +/- Дельта Р)	58626 +/- 848 м²
3.	Иные характеристики объекта	-

Раздел 2

Сведения о местоположении границ объекта

1. Система координат -

2. Сведения о характерных точках границ объекта

Обозначение характерных точек границ	Координаты, м		Метод определения координат характерной точки	Средняя квадратическая погрешность положения характерной точки (Mt), м	Описание обозначения точки на местности (при наличии)
	X	Y			
1	2	3	4	5	6
-	-	-	-	-	-

3. Сведения о характерных точках части (частей) границы объекта

Обозначение характерных точек части границы	Координаты, м		Метод определения координат характерной точки	Средняя квадратическая погрешность положения характерной точки (Mt), м	Описание обозначения точки на местности (при наличии)
	X	Y			
1	2	3	4	5	6
-	-	-	-	-	-

Раздел 3

Сведения о местоположении измененных (уточненных) границ объекта

1. Система координат МСК-48, зона 1

2. Сведения о характерных точках границ объекта

Обозначение характерных точек границ	Существующие координаты, м		Измененные (уточненные) координаты, м		Метод определения координат характерной точки	Средняя квадратическая погрешность положения характерной точки (Mt), м	Описание обозначения точки на местности (при наличии)
	X	Y	X	Y			
1	2	3	4	5	6	7	8
1	409067.27	1350189.45	409864.61	1348412.51	Картометрический метод	1	-
2	409109.90	1350182.35	409855.09	1348412.37	Картометрический метод	1	-
3	409179.19	1350265.39	409770.55	1348409.92	Картометрический метод	1	-
4	409227.06	1350349.28	409768.76	1348207.44	Картометрический метод	1	-
5	409306.17	1350523.39	409768.38	1348193.40	Картометрический метод	1	-
6	409316.83	1350681.47	410036.85	1348197.44	Картометрический метод	1	-
7	409193.38	1350721.44	410036.09	1348255.39	Картометрический метод	1	-
8	-	-	410035.78	1348278.03	Картометрический метод	1	-
9	-	-	410034.86	1348343.81	Картометрический метод	1	-
10	-	-	410037.16	1348343.72	Картометрический метод	1	-
11	-	-	410068.88	1348343.07	Картометрический метод	1	-
12	-	-	410069.19	1348358.20	Картометрический метод	1	-
13	-	-	410037.47	1348358.85	Картометрический метод	1	-

14	-	-	410010.40	1348358.95	Картометрический метод	1	-
15	-	-	410011.94	1348423.68	Картометрический метод	1	-
16	-	-	409864.90	1348425.37	Картометрический метод	1	-
1	409067.27	1350189.45	409864.61	1348412.51	Картометрический метод	1	-

3. Сведения о характерных точках части (частей) границы объекта

Обозначение характерных точек части границы	Существующие координаты, м		Измененные (уточненные) координаты, м		Метод определения координат характерной точки	Средняя квадратическая погрешность положения характерной точки (Mt), м	Описание обозначения точки на местности (при наличии)
	X	Y	X	Y			
1	2	3	4	5	6	7	8
-	-	-	-	-	-	-	-

ТЕКСТОВОЕ ОПИСАНИЕ
местоположения границ населенных пунктов, территориальных зон

Прохождение границы		Описание прохождения границы
от точки	до точки	
1	2	3
-	-	-

Приложение 5
к правилам землепользования и застройки
сельского поселения Большесамовецкий сельсовет
Грязинского муниципального района
Липецкой области

ГРАФИЧЕСКОЕ ОПИСАНИЕ
местоположения границ населенных пунктов, территориальных зон, особо охраняемых природных территорий, зон с особыми условиями использования территории

Территориальная зона - Производственная зона за границами населенных пунктов (П-1.2)
сельского поселения Большесамовецкий сельсовет
Грязинского муниципального района Липецкой области Российской Федерации

(наименование объекта, местоположение границ которого описано (далее - объект))

Раздел 1

Сведения об объекте

№ п/п	Характеристики объекта	Описание характеристик
1	2	3
1.	Местоположение объекта	Липецкая область, Грязинский муниципальный район, сельское поселение Большесамовецкий сельсовет
2.	Площадь объекта +/- величина погрешности определения площади (Р +/- Дельта Р)	91174 +/- 1057 м²
3.	Иные характеристики объекта	-

Раздел 2

Сведения о местоположении границ объекта

1. Система координат МСК-48, зона 1

2. Сведения о характерных точках границ объекта

Обозначение характерных точек границ	Координаты, м		Метод определения координат характерной точки	Средняя квадратическая погрешность положения характерной точки (Mt), м	Описание обозначения точки на местности (при наличии)
	X	Y			
1	2	3	4	5	6
-	-	-	-	-	

3. Сведения о характерных точках части (частей) границы объекта

Обозначение характерных точек части границы	Координаты, м		Метод определения координат характерной точки	Средняя квадратическая погрешность положения характерной точки (Mt), м	Описание обозначения точки на местности (при наличии)
	X	Y			
1	2	3	4	5	6
Часть 1					
1	409067.27	1350189.45	Картометрический метод	1	-
2	409109.90	1350182.35	Картометрический метод	1	-
3	409179.19	1350265.39	Картометрический метод	1	-
4	409227.06	1350349.28	Картометрический метод	1	-
5	409306.17	1350523.39	Картометрический метод	1	-
6	409316.83	1350681.47	Картометрический метод	1	-
7	409193.38	1350721.44	Картометрический метод	1	-
1	409067.27	1350189.45	Картометрический метод	1	-
Часть 2					
8	411797.17	1348655.52	Картометрический метод	1	-
9	411804.25	1348655.18	Картометрический метод	1	-
10	411807.32	1348655.22	Картометрический метод	1	-
11	411801.96	1348628.47	Картометрический метод	1	-
12	411804.43	1348632.12	Картометрический метод	1	-
13	411810.48	1348584.87	Картометрический метод	1	-
14	411824.21	1348565.64	Картометрический метод	1	-
15	411852.24	1348556.30	Картометрический метод	1	-
16	411853.88	1348533.22	Картометрический метод	1	-
17	411852.78	1348509.60	Картометрический метод	1	-
18	411847.84	1348467.29	Картометрический метод	1	-

19	411845.53	1348427.47	Картометрический метод	1	-
20	411826.16	1348426.73	Картометрический метод	1	-
21	411760.66	1348374.33	Картометрический метод	1	-
22	411727.11	1348344.60	Картометрический метод	1	-
23	411684.11	1348361.80	Картометрический метод	1	-
24	411703.34	1348434.32	Картометрический метод	1	-
25	411722.57	1348484.32	Картометрический метод	1	-
26	411728.06	1348504.65	Картометрический метод	1	-
27	411731.91	1348527.73	Картометрический метод	1	-
28	411733.56	1348538.72	Картометрический метод	1	-
29	411741.80	1348550.25	Картометрический метод	1	-
30	411754.99	1348565.09	Картометрический метод	1	-
31	411778.06	1348593.11	Картометрический метод	1	-
32	411787.40	1348606.93	Картометрический метод	1	-
8	411797.17	1348655.52	Картометрический метод	1	-

Раздел 3

Сведения о местоположении измененных (уточненных) границ объекта

1. Система координат -

2. Сведения о характерных точках границ объекта

Обозначение характерных точек границ	Существующие координаты, м		Измененные (уточненные) координаты, м		Метод определения координат характерной точки	Средняя квадратическая погрешность положения характерной точки (Mt), м	Описание обозначения точки на местности (при наличии)
	X	Y	X	Y			
1	2	3	4	5	6	7	8
-	-	-	-	-	-	-	

3. Сведения о характерных точках части (частей) границы объекта

Обозначение характерных	Существующие координаты, м	Измененные (уточненные) координаты, м	Метод определения координат	Средняя квадратическая погрешность	Описание обозначения точки на

точек части границы	X	Y	X	Y	характерной точки	положения характерной точки (Mt), м	местности (при наличии)
1	2	3	4	5	6	7	8
-	-	-	-	-	-	-	-

ТЕКСТОВОЕ ОПИСАНИЕ
местоположения границ населенных пунктов, территориальных зон

Прохождение границы		Описание прохождения границы
от точки	до точки	
1	2	3
-	-	-

Приложение 6
к правилам землепользования и застройки
сельского поселения Большесамовецкий сельсовет
Грязинского муниципального района
Липецкой области

ГРАФИЧЕСКОЕ ОПИСАНИЕ
местоположения границ населенных пунктов, территориальных зон, особо охраняемых природных территорий, зон с особыми условиями использования территории

Территориальная зона - Коммунально-складская зона (П-2)
сельского поселения Большесамовецкий сельсовет Грязинского
муниципального района Липецкой области Российской Федерации

(наименование объекта, местоположение границ которого описано (далее - объект))

Раздел 1

Сведения об объекте

№ п/п	Характеристики объекта	Описание характеристик
1	2	3
1.	Местоположение объекта	Липецкая область, Грязинский муниципальный район, сельское поселение Большесамовецкий сельсовет, село Большой Самовец
2.	Площадь объекта +/- величина погрешности определения площади (Р +/- Дельта Р)	17900 +/- 468 м²
3.	Иные характеристики объекта	-

Раздел 2

Сведения о местоположении границ объекта

1. Система координат -

2. Сведения о характерных точках границ объекта

Обозначение характерных точек границ	Координаты, м		Метод определения координат характерной точки	Средняя квадратическая погрешность положения характерной точки (Mt), м	Описание обозначения точки на местности (при наличии)
	X	Y			
1	2	3	4	5	6
-	-	-	-	-	-

3. Сведения о характерных точках части (частей) границы объекта

Обозначение характерных точек части границы	Координаты, м		Метод определения координат характерной точки	Средняя квадратическая погрешность положения характерной точки (Mt), м	Описание обозначения точки на местности (при наличии)
	X	Y			
1	2	3	4	5	6
-	-	-	-	-	-

Раздел 3

Сведения о местоположении измененных (уточненных) границ объекта

1. Система координат МСК-48, зона 1

2. Сведения о характерных точках границ объекта

Обозначение характерных точек границ	Существующие координаты, м		Измененные (уточненные) координаты, м		Метод определения координат характерной точки	Средняя квадратическая погрешность положения характерной точки (Mt), м	Описание обозначения точки на местности (при наличии)
	X	Y	X	Y			
1	2	3	4	5	6	7	8
1	411237.73	1348729.48	411237.73	1348729.48	Картометрический метод	1	-
2	411068.57	1348767.07	411068.57	1348767.07	Картометрический метод	1	-
3	411060.38	1348767.40	411060.38	1348767.40	Картометрический метод	1	-
4	411056.42	1348754.23	411060.22	1348766.86	Картометрический метод	1	-
5	411043.38	1348708.75	411056.42	1348754.23	Картометрический метод	1	-
6	411042.63	1348709.02	411043.38	1348708.75	Картометрический метод	1	-
7	411037.80	1348690.08	411042.63	1348709.02	Картометрический метод	1	-
8	411036.64	1348684.13	411037.80	1348690.08	Картометрический метод	1	-
9	411047.72	1348681.02	411036.64	1348684.13	Картометрический метод	1	-
10	411071.54	1348666.90	411047.72	1348681.02	Картометрический метод	1	-
11	411181.52	1348639.10	411071.54	1348666.90	Картометрический метод	1	-
12	411195.81	1348635.75	411181.52	1348639.10	Картометрический метод	1	-
13	411212.28	1348633.30	411195.81	1348635.75	Картометрический метод	1	-

14	411213.90	1348638.08	411212.28	1348633.30	Картометрический метод	1	-
15	411235.94	1348717.86	411213.90	1348638.08	Картометрический метод	1	-
16	-	-	411235.94	1348717.86	Картометрический метод	1	-
1	411237.73	1348729.48	411237.73	1348729.48	Картометрический метод	1	-

3. Сведения о характерных точках части (частей) границы объекта

Обозначение характерных точек части границы	Существующие координаты, м		Измененные (уточненные) координаты, м		Метод определения координат характерной точки	Средняя квадратическая погрешность положения характерной точки (Mt), м	Описание обозначения точки на местности (при наличии)
	X	Y	X	Y			
1	2	3	4	5	6	7	8
-	-	-	-	-	-	-	-

ТЕКСТОВОЕ ОПИСАНИЕ
местоположения границ населенных пунктов, территориальных зон

Прохождение границы		Описание прохождения границы
от точки	до точки	
1	2	3
-	-	-

Приложение 7
к правилам землепользования и застройки
сельского поселения Большесамовецкий сельсовет
Грязинского муниципального района
Липецкой области

ГРАФИЧЕСКОЕ ОПИСАНИЕ
местоположения границ населенных пунктов, территориальных зон, особо охраняемых природных территорий, зон с особыми условиями использования территории

Территориальная зона - Зона инженерных объектов (И-1)
сельского поселения Большесамовецкий сельсовет Грязинского
муниципального района Липецкой области Российской Федерации

(наименование объекта, местоположение границ которого описано (далее - объект))

Раздел 1

Сведения об объекте

№ п/п	Характеристики объекта	Описание характеристик
1	2	3
1.	Местоположение объекта	Липецкая область, Грязинский муниципальный район, сельское поселение Большесамовецкий сельсовет
2.	Площадь объекта +/- величина погрешности определения площади (Р +/- Дельта Р)	102800 +/- 1122 м²
3.	Иные характеристики объекта	-

Раздел 2

Сведения о местоположении границ объекта

1. Система координат -

2. Сведения о характерных точках границ объекта

Обозначение характерных точек границ	Координаты, м		Метод определения координат характерной точки	Средняя квадратическая погрешность положения характерной точки (Mt), м	Описание обозначения точки на местности (при наличии)
	X	Y			
1	2	3	4	5	6
-	-	-	-	-	-

3. Сведения о характерных точках части (частей) границы объекта

Обозначение характерных точек части границы	Координаты, м		Метод определения координат характерной точки	Средняя квадратическая погрешность положения характерной точки (Mt), м	Описание обозначения точки на местности (при наличии)
	X	Y			
1	2	3	4	5	6
-	-	-	-	-	-

Раздел 3

Сведения о местоположении измененных (уточненных) границ объекта

1. Система координат МСК-48, зона 1

2. Сведения о характерных точках границ объекта

Обозначение характерных точек границ	Существующие координаты, м		Измененные (уточненные) координаты, м		Метод определения координат характерной точки	Средняя квадратическая погрешность положения характерной точки (Mt), м	Описание обозначения точки на местности (при наличии)
	X	Y	X	Y			
1	2	3	4	5	6	7	8
-	-	-	-	-	-	-	

3. Сведения о характерных точках части (частей) границы объекта

Обозначение характерных точек части границы	Существующие координаты, м		Измененные (уточненные) координаты, м		Метод определения координат характерной точки	Средняя квадратическая погрешность положения характерной точки (Mt), м	Описание обозначения точки на местности (при наличии)
	X	Y	X	Y			
1	2	3	4	5	6	7	8
Часть 1							
1	408044.92	1347779.42	408044.92	1347779.42	Картометрический метод	1	-
2	408040.04	1347774.50	408040.04	1347774.50	Картометрический метод	1	-
3	408077.72	1347611.99	408077.72	1347611.99	Картометрический метод	1	-
4	408181.54	1347604.59	408181.54	1347604.59	Картометрический метод	1	-
5	408236.72	1347807.54	408236.72	1347807.54	Картометрический метод	1	-
1	408044.92	1347779.42	408044.92	1347779.42	Картометрический метод	1	-

Часть 2							
6	408740.35	1350199.15	408807.38	1350297.03	Картометрический метод	1	-
7	408821.63	1350136.84	408983.24	1350172.65	Картометрический метод	1	-
8	408803.51	1350109.20	408911.78	1350075.43	Картометрический метод	1	-
9	408801.19	1350106.84	408830.86	1350129.74	Картометрический метод	1	-
10	408807.40	1350102.38	408809.46	1350104.24	Картометрический метод	1	-
11	408809.46	1350104.24	408803.51	1350109.20	Картометрический метод	1	-
12	408830.86	1350129.74	408821.63	1350136.84	Картометрический метод	1	-
13	408911.78	1350075.43	408740.35	1350199.15	Картометрический метод	1	-
14	408983.24	1350172.65	-	-	Картометрический метод	1	-
15	408807.38	1350297.03	-	-	Картометрический метод	1	-
6	408740.35	1350199.15	408807.38	1350297.03	Картометрический метод	1	-
Часть 3							
16	408951.46	1347099.00	408988.07	1347191.97	Картометрический метод	1	-
17	409044.04	1347062.81	409081.09	1347155.41	Картометрический метод	1	-
18	409081.09	1347155.41	409044.04	1347062.81	Картометрический метод	1	-
19	408988.07	1347191.97	408951.46	1347099.00	Картометрический метод	1	-
16	408951.46	1347099.00	408988.07	1347191.97	Картометрический метод	1	-
Часть 4							
20	408659.61	1346355.27	408696.20	1346447.76	Картометрический метод	1	-
21	408752.01	1346318.83	408788.42	1346410.86	Картометрический метод	1	-
22	408788.42	1346410.86	408752.01	1346318.83	Картометрический метод	1	-
23	408696.20	1346447.76	408659.61	1346355.27	Картометрический метод	1	-
20	408659.61	1346355.27	408696.20	1346447.76	Картометрический метод	1	-
Часть 5							

24	408512.98	1345982.08	408549.28	1346074.57	Картометрический метод	1	-
25	408605.45	1345946.15	408641.54	1346038.24	Картометрический метод	1	-
26	408641.54	1346038.24	408605.45	1345946.15	Картометрический метод	1	-
27	408549.28	1346074.57	408512.98	1345982.08	Картометрический метод	1	-
24	408512.98	1345982.08	408549.28	1346074.57	Картометрический метод	1	-
Часть 6							
28	408807.49	1346726.92	408843.67	1346819.30	Картометрический метод	1	-
29	408898.38	1346690.95	408934.60	1346783.27	Картометрический метод	1	-
30	408934.60	1346783.27	408898.38	1346690.95	Картометрический метод	1	-
31	408843.67	1346819.30	408807.49	1346726.92	Картометрический метод	1	-
28	408807.49	1346726.92	408843.67	1346819.30	Картометрический метод	1	-
Часть 7							
32	408051.84	1347857.35	408148.38	1347860.07	Картометрический метод	1	-
33	408052.27	1347789.16	408143.76	1347795.34	Картометрический метод	1	-
34	408143.76	1347795.34	408052.27	1347789.16	Картометрический метод	1	-
35	408148.38	1347860.07	408051.84	1347857.35	Картометрический метод	1	-
32	408051.84	1347857.35	408148.38	1347860.07	Картометрический метод	1	-
36	408053.58	1347790.62	408053.60	1347790.62	Картометрический метод	1	-
37	408053.56	1347790.62	408053.62	1347790.61	Картометрический метод	1	-
38	408053.54	1347790.61	408053.64	1347790.60	Картометрический метод	1	-
39	408053.52	1347790.60	408053.66	1347790.59	Картометрический метод	1	-
40	408053.50	1347790.59	408053.68	1347790.57	Картометрический метод	1	-
41	408053.48	1347790.57	408053.69	1347790.56	Картометрический метод	1	-
42	408053.47	1347790.56	408053.70	1347790.53	Картометрический метод	1	-
43	408053.46	1347790.53	408053.71	1347790.51	Картометрический метод	1	-

44	408053.45	1347790.51	408053.71	1347790.49	Картометрический метод	1	-
45	408053.45	1347790.49	408053.71	1347790.47	Картометрический метод	1	-
46	408053.45	1347790.47	408053.70	1347790.45	Картометрический метод	1	-
47	408053.46	1347790.45	408053.69	1347790.42	Картометрический метод	1	-
48	408053.47	1347790.42	408053.68	1347790.41	Картометрический метод	1	-
49	408053.48	1347790.41	408053.66	1347790.39	Картометрический метод	1	-
50	408053.50	1347790.39	408053.64	1347790.38	Картометрический метод	1	-
51	408053.52	1347790.38	408053.62	1347790.37	Картометрический метод	1	-
52	408053.54	1347790.37	408053.60	1347790.36	Картометрический метод	1	-
53	408053.56	1347790.36	408053.58	1347790.36	Картометрический метод	1	-
54	408053.58	1347790.36	408053.56	1347790.36	Картометрический метод	1	-
55	408053.60	1347790.36	408053.54	1347790.37	Картометрический метод	1	-
56	408053.62	1347790.37	408053.52	1347790.38	Картометрический метод	1	-
57	408053.64	1347790.38	408053.50	1347790.39	Картометрический метод	1	-
58	408053.66	1347790.39	408053.48	1347790.41	Картометрический метод	1	-
59	408053.68	1347790.41	408053.47	1347790.42	Картометрический метод	1	-
60	408053.69	1347790.42	408053.46	1347790.45	Картометрический метод	1	-
61	408053.70	1347790.45	408053.45	1347790.47	Картометрический метод	1	-
62	408053.71	1347790.47	408053.45	1347790.49	Картометрический метод	1	-
63	408053.71	1347790.49	408053.45	1347790.51	Картометрический метод	1	-
64	408053.71	1347790.51	408053.46	1347790.53	Картометрический метод	1	-
65	408053.70	1347790.53	408053.47	1347790.56	Картометрический метод	1	-
66	408053.69	1347790.56	408053.48	1347790.57	Картометрический метод	1	-
67	408053.68	1347790.57	408053.50	1347790.59	Картометрический метод	1	-
68	408053.66	1347790.59	408053.52	1347790.60	Картометрический метод	1	-

69	408053.64	1347790.60	408053.54	1347790.61	Картометрический метод	1	-
70	408053.62	1347790.61	408053.56	1347790.62	Картометрический метод	1	-
71	408053.60	1347790.62	408053.58	1347790.62	Картометрический метод	1	-
36	408053.58	1347790.62	408053.60	1347790.62	Картометрический метод	1	-
72	408054.04	1347797.85	408054.06	1347797.85	Картометрический метод	1	-
73	408054.02	1347797.85	408054.08	1347797.84	Картометрический метод	1	-
74	408054.00	1347797.84	408054.10	1347797.83	Картометрический метод	1	-
75	408053.98	1347797.83	408054.12	1347797.82	Картометрический метод	1	-
76	408053.96	1347797.82	408054.14	1347797.80	Картометрический метод	1	-
77	408053.94	1347797.80	408054.15	1347797.78	Картометрический метод	1	-
78	408053.93	1347797.78	408054.16	1347797.76	Картометрический метод	1	-
79	408053.92	1347797.76	408054.17	1347797.74	Картометрический метод	1	-
80	408053.91	1347797.74	408054.17	1347797.72	Картометрический метод	1	-
81	408053.91	1347797.72	408054.17	1347797.70	Картометрический метод	1	-
82	408053.91	1347797.70	408054.16	1347797.68	Картометрический метод	1	-
83	408053.92	1347797.68	408054.15	1347797.66	Картометрический метод	1	-
84	408053.93	1347797.66	408054.14	1347797.64	Картометрический метод	1	-
85	408053.94	1347797.64	408054.12	1347797.62	Картометрический метод	1	-
86	408053.96	1347797.62	408054.10	1347797.61	Картометрический метод	1	-
87	408053.98	1347797.61	408054.08	1347797.60	Картометрический метод	1	-
88	408054.00	1347797.60	408054.06	1347797.59	Картометрический метод	1	-
89	408054.02	1347797.59	408054.04	1347797.59	Картометрический метод	1	-
90	408054.04	1347797.59	408054.02	1347797.59	Картометрический метод	1	-
91	408054.06	1347797.59	408054.00	1347797.60	Картометрический метод	1	-
92	408054.08	1347797.60	408053.98	1347797.61	Картометрический метод	1	-

93	408054.10	1347797.61	408053.96	1347797.62	Картометрический метод	1	-
94	408054.12	1347797.62	408053.94	1347797.64	Картометрический метод	1	-
95	408054.14	1347797.64	408053.93	1347797.66	Картометрический метод	1	-
96	408054.15	1347797.66	408053.92	1347797.68	Картометрический метод	1	-
97	408054.16	1347797.68	408053.91	1347797.70	Картометрический метод	1	-
98	408054.17	1347797.70	408053.91	1347797.72	Картометрический метод	1	-
99	408054.17	1347797.72	408053.91	1347797.74	Картометрический метод	1	-
100	408054.17	1347797.74	408053.92	1347797.76	Картометрический метод	1	-
101	408054.16	1347797.76	408053.93	1347797.78	Картометрический метод	1	-
102	408054.15	1347797.78	408053.94	1347797.80	Картометрический метод	1	-
103	408054.14	1347797.80	408053.96	1347797.82	Картометрический метод	1	-
104	408054.12	1347797.82	408053.98	1347797.83	Картометрический метод	1	-
105	408054.10	1347797.83	408054.00	1347797.84	Картометрический метод	1	-
106	408054.08	1347797.84	408054.02	1347797.85	Картометрический метод	1	-
107	408054.06	1347797.85	408054.04	1347797.85	Картометрический метод	1	-
72	408054.04	1347797.85	408054.06	1347797.85	Картометрический метод	1	-
Часть 8							
108	408071.66	1347393.50	408078.11	1347422.81	Картометрический метод	1	-
109	408100.97	1347387.06	408107.41	1347416.36	Картометрический метод	1	-
110	408107.41	1347416.36	408100.97	1347387.06	Картометрический метод	1	-
111	408078.11	1347422.81	408071.66	1347393.50	Картометрический метод	1	-
108	408071.66	1347393.50	408078.11	1347422.81	Картометрический метод	1	-
Часть 9							
112	408339.42	1348147.85	408369.38	1348149.23	Картометрический метод	1	-
113	408340.81	1348117.88	408370.77	1348119.26	Картометрический метод	1	-

114	408370.77	1348119.26	408340.81	1348117.88	Картометрический метод	1	-
115	408369.38	1348149.23	408339.42	1348147.85	Картометрический метод	1	-
112	408339.42	1348147.85	408369.38	1348149.23	Картометрический метод	1	-
Часть 10							
116	411724.10	1350472.20	411733.92	1350499.97	Картометрический метод	1	-
117	411748.43	1350465.34	411757.55	1350492.01	Картометрический метод	1	-
118	411757.55	1350492.01	411748.43	1350465.34	Картометрический метод	1	-
119	411733.92	1350499.97	411724.10	1350472.20	Картометрический метод	1	-
116	411724.10	1350472.20	411733.92	1350499.97	Картометрический метод	1	-
Часть 11							
120	408142.66	1347917.84	408146.43	1347947.36	Картометрический метод	1	-
121	408165.49	1347913.29	408169.15	1347942.94	Картометрический метод	1	-
122	408169.15	1347942.94	408165.49	1347913.29	Картометрический метод	1	-
123	408146.43	1347947.36	408142.66	1347917.84	Картометрический метод	1	-
120	408142.66	1347917.84	408146.43	1347947.36	Картометрический метод	1	-

ТЕКСТОВОЕ ОПИСАНИЕ
местоположения границ населенных пунктов, территориальных зон

Прохождение границы		Описание прохождения границы
от точки	до точки	
1	2	3
-	-	-

Приложение 8
к правилам землепользования и застройки
сельского поселения Большесамовецкий сельсовет
Грязинского муниципального района
Липецкой области

ГРАФИЧЕСКОЕ ОПИСАНИЕ
местоположения границ населенных пунктов, территориальных зон, особо охраняемых природных территорий, зон с особыми условиями использования территории

Территориальная зона - Зона транспортных объектов (Т-1.1) сельского поселения Большесамовецкий сельсовет Грязинского муниципального района Липецкой области Российской Федерации

(наименование объекта, местоположение границ которого описано (далее - объект))

Раздел 1

Сведения об объекте

№ п/п	Характеристики объекта	Описание характеристик
1	2	3
1.	Местоположение объекта	Липецкая область, Грязинский муниципальный район, сельское поселение Большесамовецкий сельсовет, село Большой Самовец
2.	Площадь объекта +/- величина погрешности определения площади (Р +/- Дельта Р)	65195 +/- 894 м²
3.	Иные характеристики объекта	-

Раздел 2

Сведения о местоположении границ объекта

1. Система координат -

2. Сведения о характерных точках границ объекта

Обозначение характерных точек границ	Координаты, м		Метод определения координат характерной точки	Средняя квадратическая погрешность положения характерной точки (Mt), м	Описание обозначения точки на местности (при наличии)
	X	Y			
1	2	3	4	5	6
-	-	-	-	-	-

3. Сведения о характерных точках части (частей) границы объекта

Обозначение характерных точек части границы	Координаты, м		Метод определения координат характерной точки	Средняя квадратическая погрешность положения характерной точки (Mt), м	Описание обозначения точки на местности (при наличии)
	X	Y			
1	2	3	4	5	6
-	-	-	-	-	-

Раздел 3

Сведения о местоположении измененных (уточненных) границ объекта

1. Система координат МСК-48, зона 1

2. Сведения о характерных точках границ объекта

Обозначение характерных точек границ	Существующие координаты, м		Измененные (уточненные) координаты, м		Метод определения координат характерной точки	Средняя квадратическая погрешность положения характерной точки (Mt), м	Описание обозначения точки на местности (при наличии)
	X	Y	X	Y			
1	2	3	4	5	6	7	8
-	-	-	-	-	-	-	-

3. Сведения о характерных точках части (частей) границы объекта

Обозначение характерных точек части границы	Существующие координаты, м		Измененные (уточненные) координаты, м		Метод определения координат характерной точки	Средняя квадратическая погрешность положения характерной точки (Mt), м	Описание обозначения точки на местности (при наличии)
	X	Y	X	Y			
1	2	3	4	5	6	7	8
Часть 1							
1	409668.87	1354174.64	412263.51	1349339.33	Картометрический метод	1	-
2	409603.03	1354081.99	412161.03	1349134.70	Картометрический метод	1	-
3	409533.75	1354009.58	412206.42	1349114.90	Картометрический метод	1	-
4	409498.71	1353976.69	412431.94	1349031.99	Картометрический метод	1	-
5	409481.93	1353946.16	412454.35	1349152.16	Картометрический метод	1	-
6	409429.98	1353865.34	412350.48	1349231.59	Картометрический метод	1	-

7	409398.87	1353800.94	412399.36	1349390.46	Картометрический метод	1	-
8	409311.95	1353687.02	-	-	Картометрический метод	1	-
9	409156.36	1353497.75	-	-	Картометрический метод	1	-
10	409164.31	1353485.19	-	-	Картометрический метод	1	-
11	409183.67	1353470.78	-	-	Картометрический метод	1	-
12	409204.33	1353456.36	-	-	Картометрический метод	1	-
13	409206.79	1353438.17	-	-	Картометрический метод	1	-
14	409198.91	1353424.61	-	-	Картометрический метод	1	-
15	409197.65	1353423.18	-	-	Картометрический метод	1	-
16	409181.91	1353405.27	-	-	Картометрический метод	1	-
17	409170.82	1353399.44	-	-	Картометрический метод	1	-
18	409267.81	1353355.41	-	-	Картометрический метод	1	-
19	409193.58	1353262.79	-	-	Картометрический метод	1	-
20	409115.97	1353165.86	-	-	Картометрический метод	1	-
21	409086.65	1353129.24	-	-	Картометрический метод	1	-
22	409104.64	1353113.17	-	-	Картометрический метод	1	-
23	409144.70	1353166.33	-	-	Картометрический метод	1	-
24	409162.24	1353186.46	-	-	Картометрический метод	1	-
25	409222.64	1353257.90	-	-	Картометрический метод	1	-
26	409253.81	1353298.16	-	-	Картометрический метод	1	-
27	409286.93	1353344.92	-	-	Картометрический метод	1	-
28	409747.39	1353955.40	-	-	Картометрический метод	1	-
29	409816.65	1354050.75	-	-	Картометрический метод	1	-
30	409802.73	1354076.57	-	-	Картометрический метод	1	-
1	409668.87	1354174.64	412263.51	1349339.33	Картометрический метод	1	-

Часть 2							
31	416615.98	1348144.28	409772.71	1349356.79	Картометрический метод	1	-
32	416616.03	1348145.45	409806.77	1349211.74	Картометрический метод	1	-
33	416631.53	1348352.59	409853.41	1349062.18	Картометрический метод	1	-
34	416629.89	1348396.71	409860.74	1349024.84	Картометрический метод	1	-
35	416637.02	1348416.46	409864.03	1348985.05	Картометрический метод	1	-
36	416644.26	1348496.91	409857.17	1348413.02	Картометрический метод	1	-
37	416651.90	1348657.01	409844.70	1348412.58	Картометрический метод	1	-
38	416688.98	1349139.45	409846.62	1348525.21	Картометрический метод	1	-
39	416730.38	1349638.27	409848.37	1348628.89	Картометрический метод	1	-
40	416759.87	1349999.44	409849.65	1348750.74	Картометрический метод	1	-
41	416799.71	1350496.70	409852.04	1348982.10	Картометрический метод	1	-
42	416838.00	1350945.84	409848.56	1349023.10	Картометрический метод	1	-
43	416873.19	1351344.27	409841.20	1349059.78	Картометрический метод	1	-
44	416888.69	1351459.86	409801.57	1349194.08	Картометрический метод	1	-
45	416884.03	1351452.50	409782.72	1349268.37	Картометрический метод	1	-
46	416875.84	1351460.72	409763.50	1349355.34	Картометрический метод	1	-
47	416868.89	1351463.21	409764.92	1349355.59	Картометрический метод	1	-
48	416856.59	1351464.23	-	-	Картометрический метод	1	-
49	416849.29	1351463.45	-	-	Картометрический метод	1	-
50	416842.11	1351459.98	-	-	Картометрический метод	1	-
51	416838.75	1351459.72	-	-	Картометрический метод	1	-
52	416833.90	1351347.61	-	-	Картометрический метод	1	-
53	416801.11	1350948.55	-	-	Картометрический метод	1	-
54	416764.28	1350500.52	-	-	Картометрический метод	1	-

55	416724.62	1350001.90	-	-	Картометрический метод	1	-
56	416695.48	1349641.29	-	-	Картометрический метод	1	-
57	416652.98	1349141.86	-	-	Картометрический метод	1	-
58	416616.15	1348719.73	-	-	Картометрический метод	1	-
59	416605.99	1348640.74	-	-	Картометрический метод	1	-
60	416598.75	1348581.50	-	-	Картометрический метод	1	-
61	416589.09	1348456.34	-	-	Картометрический метод	1	-
62	416593.61	1348436.36	-	-	Картометрический метод	1	-
63	416589.66	1348413.56	-	-	Картометрический метод	1	-
64	416562.37	1348164.70	-	-	Картометрический метод	1	-
65	416443.64	1348203.22	-	-	Картометрический метод	1	-
66	416351.74	1348233.53	-	-	Картометрический метод	1	-
67	416450.74	1348197.27	-	-	Картометрический метод	1	-
68	416605.45	1348148.01	-	-	Картометрический метод	1	-
31	416615.98	1348144.28	409772.71	1349356.79	Картометрический метод	1	-

ТЕКСТОВОЕ ОПИСАНИЕ
местоположения границ населенных пунктов, территориальных зон

Прохождение границы		Описание прохождения границы
от точки	до точки	
1	2	3
-	-	-

Приложение 9
к правилам землепользования и застройки
сельского поселения Большесамовецкий сельсовет
Грязинского муниципального района
Липецкой области

ГРАФИЧЕСКОЕ ОПИСАНИЕ
местоположения границ населенных пунктов, территориальных зон, особо охраняемых природных территорий, зон с особыми условиями использования территории

Территориальная зона - Зона транспортных объектов за границами населенных пунктов (Т-1.2)
сельского поселения Большесамовецкий сельсовет
Грязинского муниципального района Липецкой области Российской Федерации

(наименование объекта, местоположение границ которого описано (далее - объект))

Раздел 1

Сведения об объекте

№ п/п	Характеристики объекта	Описание характеристик
1	2	3
1.	Местоположение объекта	Липецкая область, Грязинский муниципальный район, сельское поселение Большесамовецкий сельсовет
2.	Площадь объекта +/- величина погрешности определения площади (Р +/- Дельта Р)	615705 +/- 2746 м²
3.	Иные характеристики объекта	-

Раздел 2

Сведения о местоположении границ объекта

1. Система координат МСК-48, зона 1

2. Сведения о характерных точках границ объекта

Обозначение характерных точек границ	Координаты, м		Метод определения координат характерной точки	Средняя квадратическая погрешность положения характерной точки (Mt), м	Описание обозначения точки на местности (при наличии)
	X	Y			
1	2	3	4	5	6
-	-	-	-	-	-

3. Сведения о характерных точках части (частей) границы объекта

Обозначение характерных точек части границы	Координаты, м		Метод определения координат характерной точки	Средняя квадратическая погрешность положения характерной точки (Mt), м	Описание обозначения точки на местности (при наличии)
	X	Y			
1	2	3	4	5	6
Часть 1					
1	409603.03	1354081.99	Картометрический метод	1	-
2	409533.75	1354009.58	Картометрический метод	1	-
3	409498.71	1353976.69	Картометрический метод	1	-
4	409481.93	1353946.16	Картометрический метод	1	-
5	409429.98	1353865.34	Картометрический метод	1	-
6	409398.87	1353800.94	Картометрический метод	1	-
7	409311.95	1353687.02	Картометрический метод	1	-
8	409156.36	1353497.75	Картометрический метод	1	-
9	409164.31	1353485.19	Картометрический метод	1	-
10	409183.67	1353470.78	Картометрический метод	1	-
11	409204.33	1353456.36	Картометрический метод	1	-
12	409206.79	1353438.17	Картометрический метод	1	-
13	409198.91	1353424.61	Картометрический метод	1	-
14	409197.65	1353423.18	Картометрический метод	1	-
15	409181.91	1353405.27	Картометрический метод	1	-
16	409170.82	1353399.44	Картометрический метод	1	-
17	409267.81	1353355.41	Картометрический метод	1	-
18	409193.58	1353262.79	Картометрический метод	1	-
19	409086.65	1353129.24	Картометрический метод	1	-
20	409104.64	1353113.18	Картометрический метод	1	-

21	409144.70	1353166.33	Картометрический метод	1	-
22	409162.24	1353186.46	Картометрический метод	1	-
23	409222.64	1353257.90	Картометрический метод	1	-
24	409253.81	1353298.16	Картометрический метод	1	-
25	409286.93	1353344.92	Картометрический метод	1	-
26	409747.39	1353955.40	Картометрический метод	1	-
27	409816.65	1354050.75	Картометрический метод	1	-
28	409802.73	1354076.57	Картометрический метод	1	-
29	409668.87	1354174.64	Картометрический метод	1	-
1	409603.03	1354081.99	Картометрический метод	1	-
Часть 2					
30	417241.24	1355825.69	Картометрический метод	1	-
31	417156.02	1354779.84	Картометрический метод	1	-
32	417140.63	1354580.21	Картометрический метод	1	-
33	417109.42	1354231.81	Картометрический метод	1	-
34	417064.54	1353683.77	Картометрический метод	1	-
35	417025.21	1353184.89	Картометрический метод	1	-
36	416967.07	1352488.09	Картометрический метод	1	-
37	416944.84	1352187.14	Картометрический метод	1	-
38	416927.32	1351988.79	Картометрический метод	1	-
39	416894.40	1351564.70	Картометрический метод	1	-
40	416893.37	1351490.71	Картометрический метод	1	-
41	416891.86	1351483.90	Картометрический метод	1	-
42	416887.17	1351478.84	Картометрический метод	1	-
43	416876.81	1351476.12	Картометрический метод	1	-

44	416857.35	1351477.57	Картометрический метод	1	-
45	416847.53	1351481.11	Картометрический метод	1	-
46	416840.09	1351488.19	Картометрический метод	1	-
47	416840.78	1351498.17	Картометрический метод	1	-
48	416852.51	1351573.85	Картометрический метод	1	-
49	416886.94	1351992.23	Картометрический метод	1	-
50	416901.56	1352193.86	Картометрический метод	1	-
51	416927.77	1352491.27	Картометрический метод	1	-
52	416984.81	1353187.51	Картометрический метод	1	-
53	417026.56	1353688.52	Картометрический метод	1	-
54	417072.43	1354234.22	Картометрический метод	1	-
55	417098.89	1354584.69	Картометрический метод	1	-
56	417114.77	1354785.22	Картометрический метод	1	-
57	417200.90	1355807.91	Картометрический метод	1	-
58	417228.02	1355819.96	Картометрический метод	1	-
30	417241.24	1355825.69	Картометрический метод	1	-
Часть 3					
59	416856.59	1351464.23	Картометрический метод	1	-
60	416868.89	1351463.21	Картометрический метод	1	-
61	416875.84	1351460.72	Картометрический метод	1	-
62	416884.03	1351452.50	Картометрический метод	1	-
63	416888.69	1351459.86	Картометрический метод	1	-
64	416873.19	1351344.27	Картометрический метод	1	-
65	416838.00	1350945.84	Картометрический метод	1	-
66	416799.71	1350496.70	Картометрический метод	1	-

67	416759.87	1349999.44	Картометрический метод	1	-
68	416730.38	1349638.27	Картометрический метод	1	-
69	416688.98	1349139.45	Картометрический метод	1	-
70	416651.90	1348657.01	Картометрический метод	1	-
71	416644.26	1348496.91	Картометрический метод	1	-
72	416637.02	1348416.46	Картометрический метод	1	-
73	416629.89	1348396.71	Картометрический метод	1	-
74	416631.53	1348352.59	Картометрический метод	1	-
75	416616.03	1348145.45	Картометрический метод	1	-
76	416615.97	1348144.28	Картометрический метод	1	-
77	416605.45	1348148.01	Картометрический метод	1	-
78	416562.37	1348164.70	Картометрический метод	1	-
79	416589.66	1348413.56	Картометрический метод	1	-
80	416593.61	1348436.36	Картометрический метод	1	-
81	416589.09	1348456.34	Картометрический метод	1	-
82	416598.75	1348581.50	Картометрический метод	1	-
83	416605.99	1348640.74	Картометрический метод	1	-
84	416616.15	1348719.73	Картометрический метод	1	-
85	416652.98	1349141.86	Картометрический метод	1	-
86	416695.48	1349641.29	Картометрический метод	1	-
87	416724.62	1350001.90	Картометрический метод	1	-
88	416764.28	1350500.52	Картометрический метод	1	-
89	416801.11	1350948.55	Картометрический метод	1	-
90	416833.90	1351347.61	Картометрический метод	1	-
91	416838.75	1351459.72	Картометрический метод	1	-

92	416842.11	1351459.98	Картометрический метод	1	-
93	416849.29	1351463.45	Картометрический метод	1	-
59	416856.59	1351464.23	Картометрический метод	1	-
Часть 4					
94	409229.79	1349785.55	Картометрический метод	1	-
95	409258.05	1349765.57	Картометрический метод	1	-
96	409261.14	1349770.01	Картометрический метод	1	-
97	409308.58	1349737.05	Картометрический метод	1	-
98	409441.72	1349644.54	Картометрический метод	1	-
99	409570.72	1349551.79	Картометрический метод	1	-
100	409643.62	1349504.09	Картометрический метод	1	-
101	409686.84	1349465.17	Картометрический метод	1	-
102	409714.72	1349441.33	Картометрический метод	1	-
103	409758.43	1349399.77	Картометрический метод	1	-
104	409772.79	1349378.81	Картометрический метод	1	-
105	409792.44	1349380.67	Картометрический метод	1	-
106	409825.15	1349386.83	Картометрический метод	1	-
107	409892.73	1349398.55	Картометрический метод	1	-
108	409893.17	1349396.31	Картометрический метод	1	-
109	409917.26	1349400.81	Картометрический метод	1	-
110	409916.86	1349402.84	Картометрический метод	1	-
111	409983.50	1349414.54	Картометрический метод	1	-
112	410001.59	1349418.52	Картометрический метод	1	-
113	410008.54	1349419.86	Картометрический метод	1	-
114	410008.69	1349418.59	Картометрический метод	1	-

115	410043.73	1349424.33	Картометрический метод	1	-
116	410071.65	1349430.01	Картометрический метод	1	-
117	410193.62	1349452.65	Картометрический метод	1	-
118	410264.44	1349463.13	Картометрический метод	1	-
119	410277.74	1349464.70	Картометрический метод	1	-
120	410287.81	1349466.46	Картометрический метод	1	-
121	410369.19	1349475.75	Картометрический метод	1	-
122	410396.20	1349475.38	Картометрический метод	1	-
123	410421.78	1349475.54	Картометрический метод	1	-
124	410485.14	1349473.41	Картометрический метод	1	-
125	410623.04	1349468.36	Картометрический метод	1	-
126	410649.41	1349465.76	Картометрический метод	1	-
127	410666.13	1349464.12	Картометрический метод	1	-
128	410719.53	1349458.86	Картометрический метод	1	-
129	410738.95	1349456.95	Картометрический метод	1	-
130	410942.16	1349431.91	Картометрический метод	1	-
131	411023.89	1349414.48	Картометрический метод	1	-
132	411050.44	1349410.02	Картометрический метод	1	-
133	411058.55	1349409.28	Картометрический метод	1	-
134	411225.11	1349385.36	Картометрический метод	1	-
135	411229.72	1349384.89	Картометрический метод	1	-
136	411231.47	1349384.65	Картометрический метод	1	-
137	411231.89	1349386.85	Картометрический метод	1	-
138	411237.88	1349385.57	Картометрический метод	1	-
139	411237.35	1349383.47	Картометрический метод	1	-

140	411239.23	1349382.99	Картометрический метод	1	-
141	411423.06	1349355.70	Картометрический метод	1	-
142	411533.10	1349332.46	Картометрический метод	1	-
143	411553.78	1349328.36	Картометрический метод	1	-
144	411611.15	1349316.15	Картометрический метод	1	-
145	411613.34	1349318.13	Картометрический метод	1	-
146	411619.83	1349316.46	Картометрический метод	1	-
147	411620.04	1349314.26	Картометрический метод	1	-
148	411641.22	1349309.75	Картометрический метод	1	-
149	411673.30	1349302.40	Картометрический метод	1	-
150	411847.59	1349261.02	Картометрический метод	1	-
151	411875.84	1349253.52	Картометрический метод	1	-
152	411945.10	1349226.59	Картометрический метод	1	-
153	412077.61	1349171.08	Картометрический метод	1	-
154	412206.42	1349114.90	Картометрический метод	1	-
155	412367.15	1349044.80	Картометрический метод	1	-
156	412545.70	1348973.56	Картометрический метод	1	-
157	412570.06	1348963.77	Картометрический метод	1	-
158	412571.16	1348966.11	Картометрический метод	1	-
159	412574.54	1348965.04	Картометрический метод	1	-
160	412719.38	1348906.84	Картометрический метод	1	-
161	412718.50	1348904.04	Картометрический метод	1	-
162	412723.14	1348902.17	Картометрический метод	1	-
163	412724.11	1348904.94	Картометрический метод	1	-
164	412738.43	1348899.21	Картометрический метод	1	-

165	412749.32	1348894.85	Картометрический метод	1	-
166	412748.35	1348892.12	Картометрический метод	1	-
167	412775.20	1348881.55	Картометрический метод	1	-
168	412776.24	1348884.10	Картометрический метод	1	-
169	412876.04	1348844.28	Картометрический метод	1	-
170	413085.84	1348766.98	Картометрический метод	1	-
171	413208.44	1348725.93	Картометрический метод	1	-
172	413538.87	1348624.00	Картометрический метод	1	-
173	413856.83	1348526.88	Картометрический метод	1	-
174	413927.33	1348503.38	Картометрический метод	1	-
175	414009.44	1348476.20	Картометрический метод	1	-
176	414280.69	1348400.03	Картометрический метод	1	-
177	414280.48	1348396.95	Картометрический метод	1	-
178	414264.07	1348381.94	Картометрический метод	1	-
179	413791.29	1348525.65	Картометрический метод	1	-
180	413503.44	1348613.23	Картометрический метод	1	-
181	413455.86	1348628.40	Картометрический метод	1	-
182	413189.42	1348709.45	Картометрический метод	1	-
183	413050.23	1348759.38	Картометрический метод	1	-
184	412888.15	1348819.74	Картометрический метод	1	-
185	412662.24	1348908.35	Картометрический метод	1	-
186	412608.51	1348929.38	Картометрический метод	1	-
187	412608.06	1348927.98	Картометрический метод	1	-
188	412474.48	1348978.79	Картометрический метод	1	-
189	412297.49	1349049.14	Картометрический метод	1	-

190	412240.48	1349073.89	Картометрический метод	1	-
191	412237.15	1349072.55	Картометрический метод	1	-
192	412234.07	1349073.90	Картометрический метод	1	-
193	412232.81	1349076.54	Картометрический метод	1	-
194	412198.40	1349092.26	Картометрический метод	1	-
195	412175.88	1349102.55	Картометрический метод	1	-
196	412151.30	1349105.81	Картометрический метод	1	-
197	412150.22	1349103.76	Картометрический метод	1	-
198	412148.38	1349104.67	Картометрический метод	1	-
199	412147.42	1349102.60	Картометрический метод	1	-
200	412141.98	1349105.12	Картометрический метод	1	-
201	412142.94	1349107.23	Картометрический метод	1	-
202	412141.10	1349108.06	Картометрический метод	1	-
203	412142.00	1349110.16	Картометрический метод	1	-
204	412130.87	1349128.51	Картометрический метод	1	-
205	412126.40	1349125.52	Картометрический метод	1	-
206	412125.22	1349123.09	Картометрический метод	1	-
207	412121.56	1349123.63	Картометрический метод	1	-
208	412122.69	1349128.46	Картометрический метод	1	-
209	412120.95	1349132.76	Картометрический метод	1	-
210	412004.35	1349181.76	Картометрический метод	1	-
211	411999.89	1349186.74	Картометрический метод	1	-
212	411973.22	1349199.34	Картометрический метод	1	-
213	411970.74	1349193.70	Картометрический метод	1	-
214	411931.80	1349209.44	Картометрический метод	1	-

215	411932.90	1349214.96	Картометрический метод	1	-
216	411901.26	1349225.84	Картометрический метод	1	-
217	411902.11	1349229.25	Картометрический метод	1	-
218	411867.49	1349239.16	Картометрический метод	1	-
219	411833.63	1349247.76	Картометрический метод	1	-
220	411816.02	1349252.47	Картометрический метод	1	-
221	411747.52	1349267.52	Картометрический метод	1	-
222	411675.99	1349280.74	Картометрический метод	1	-
223	411492.31	1349319.89	Картометрический метод	1	-
224	411468.27	1349324.31	Картометрический метод	1	-
225	411464.37	1349324.91	Картометрический метод	1	-
226	411445.40	1349328.72	Картометрический метод	1	-
227	411418.76	1349333.75	Картометрический метод	1	-
228	411391.51	1349338.03	Картометрический метод	1	-
229	411261.07	1349361.96	Картометрический метод	1	-
230	411258.32	1349360.90	Картометрический метод	1	-
231	411244.85	1349363.60	Картометрический метод	1	-
232	411243.70	1349365.19	Картометрический метод	1	-
233	411142.50	1349383.21	Картометрический метод	1	-
234	411142.36	1349382.00	Картометрический метод	1	-
235	411140.51	1349382.23	Картометрический метод	1	-
236	411139.97	1349379.79	Картометрический метод	1	-
237	411134.52	1349380.47	Картометрический метод	1	-
238	411134.64	1349382.88	Картометрический метод	1	-
239	411132.51	1349383.08	Картометрический метод	1	-

240	411132.68	1349384.31	Картометрический метод	1	-
241	410997.81	1349405.31	Картометрический метод	1	-
242	410921.72	1349418.26	Картометрический метод	1	-
243	410833.86	1349428.14	Картометрический метод	1	-
244	410830.23	1349427.85	Картометрический метод	1	-
245	410830.04	1349426.61	Картометрический метод	1	-
246	410827.24	1349426.91	Картометрический метод	1	-
247	410826.86	1349424.01	Картометрический метод	1	-
248	410820.62	1349424.61	Картометрический метод	1	-
249	410821.12	1349427.65	Картометрический метод	1	-
250	410818.06	1349427.98	Картометрический метод	1	-
251	410750.97	1349436.04	Картометрический метод	1	-
252	410559.42	1349450.45	Картометрический метод	1	-
253	410542.39	1349451.63	Картометрический метод	1	-
254	410499.93	1349452.28	Картометрический метод	1	-
255	410450.73	1349453.52	Картометрический метод	1	-
256	410450.65	1349451.79	Картометрический метод	1	-
257	410444.50	1349451.96	Картометрический метод	1	-
258	410444.47	1349453.70	Картометрический метод	1	-
259	410399.33	1349455.29	Картометрический метод	1	-
260	410391.23	1349455.56	Картометрический метод	1	-
261	410348.70	1349455.40	Картометрический метод	1	-
262	410289.44	1349452.25	Картометрический метод	1	-
263	410181.97	1349432.45	Картометрический метод	1	-
264	410096.11	1349418.88	Картометрический метод	1	-

265	410035.55	1349407.97	Картометрический метод	1	-
266	409883.19	1349373.83	Картометрический метод	1	-
267	409774.36	1349357.79	Картометрический метод	1	-
268	409763.41	1349355.72	Картометрический метод	1	-
269	409762.45	1349360.71	Картометрический метод	1	-
270	409757.66	1349363.97	Картометрический метод	1	-
271	409747.11	1349363.01	Картометрический метод	1	-
272	409740.58	1349370.39	Картометрический метод	1	-
273	409742.97	1349375.79	Картометрический метод	1	-
274	409741.54	1349380.83	Картометрический метод	1	-
275	409691.19	1349431.08	Картометрический метод	1	-
276	409672.10	1349453.58	Картометрический метод	1	-
277	409655.91	1349469.65	Картометрический метод	1	-
278	409632.08	1349487.73	Картометрический метод	1	-
279	409559.38	1349535.31	Картометрический метод	1	-
280	409430.13	1349628.25	Картометрический метод	1	-
281	409249.63	1349753.66	Картометрический метод	1	-
282	409252.74	1349758.07	Картометрический метод	1	-
283	409226.86	1349776.39	Картометрический метод	1	-
284	409227.26	1349777.81	Картометрический метод	1	-
285	409228.99	1349783.89	Картометрический метод	1	-
94	409229.79	1349785.55	Картометрический метод	1	-
Часть 5					
286	408520.37	1350304.93	Картометрический метод	1	-
287	408540.56	1350290.85	Картометрический метод	1	-

288	408617.07	1350238.26	Картометрический метод	1	-
289	408717.53	1350166.84	Картометрический метод	1	-
290	408801.19	1350106.84	Картометрический метод	1	-
291	408807.40	1350102.38	Картометрический метод	1	-
292	408844.99	1350075.42	Картометрический метод	1	-
293	408863.13	1350062.81	Картометрический метод	1	-
294	408880.51	1350050.73	Картометрический метод	1	-
295	408962.10	1349993.98	Картометрический метод	1	-
296	409059.94	1349926.88	Картометрический метод	1	-
297	409131.21	1349862.19	Картометрический метод	1	-
298	409204.37	1349809.34	Картометрический метод	1	-
299	409201.34	1349804.87	Картометрический метод	1	-
300	409204.17	1349802.95	Картометрический метод	1	-
301	409203.08	1349801.38	Картометрический метод	1	-
302	409220.75	1349788.33	Картометрический метод	1	-
303	409220.92	1349791.57	Картометрический метод	1	-
304	409224.76	1349788.97	Картометрический метод	1	-
305	409223.96	1349787.31	Картометрический метод	1	-
306	409222.27	1349781.20	Картометрический метод	1	-
307	409222.05	1349780.43	Картометрический метод	1	-
308	409218.80	1349781.91	Картометрический метод	1	-
309	409196.16	1349797.27	Картометрический метод	1	-
310	409193.55	1349793.42	Картометрический метод	1	-
311	409189.71	1349795.17	Картометрический метод	1	-
312	409160.14	1349815.63	Картометрический метод	1	-

313	409111.46	1349851.11	Картометрический метод	1	-
314	409039.47	1349917.88	Картометрический метод	1	-
315	408951.30	1349978.35	Картометрический метод	1	-
316	408869.65	1350035.13	Картометрический метод	1	-
317	408852.29	1350047.20	Картометрический метод	1	-
318	408834.03	1350059.89	Картометрический метод	1	-
319	408706.49	1350151.37	Картометрический метод	1	-
320	408606.19	1350222.69	Картометрический метод	1	-
321	408529.75	1350275.22	Картометрический метод	1	-
322	408511.63	1350287.86	Картометрический метод	1	-
286	408520.37	1350304.93	Картометрический метод	1	-
Часть 6					
323	419432.41	1346816.13	Картометрический метод	1	-
324	419434.68	1346815.44	Картометрический метод	1	-
325	419446.08	1346811.95	Картометрический метод	1	-
326	419450.61	1346810.57	Картометрический метод	1	-
327	419517.43	1346586.14	Картометрический метод	1	-
328	419574.34	1346435.69	Картометрический метод	1	-
329	419615.61	1346328.97	Картометрический метод	1	-
330	419629.13	1346306.15	Картометрический метод	1	-
331	419627.62	1346304.66	Картометрический метод	1	-
332	419636.83	1346294.79	Картометрический метод	1	-
333	419651.23	1346279.40	Картометрический метод	1	-
334	419641.49	1346288.39	Картометрический метод	1	-
335	419623.43	1346292.86	Картометрический метод	1	-

336	419622.33	1346292.64	Картометрический метод	1	-
337	419619.07	1346296.12	Картометрический метод	1	-
338	419617.57	1346297.73	Картометрический метод	1	-
339	419616.06	1346296.24	Картометрический метод	1	-
340	419601.18	1346320.04	Картометрический метод	1	-
341	419557.80	1346427.83	Картометрический метод	1	-
342	419500.89	1346579.87	Картометрический метод	1	-
323	419432.41	1346816.13	Картометрический метод	1	-

Раздел 3

Сведения о местоположении измененных (уточненных) границ объекта

1. Система координат -

2. Сведения о характерных точках границ объекта

Обозначение характерных точек границ	Существующие координаты, м		Измененные (уточненные) координаты, м		Метод определения координат характерной точки	Средняя квадратическая погрешность положения характерной точки (Mt), м	Описание обозначения точки на местности (при наличии)
	X	Y	X	Y			
1	2	3	4	5	6	7	8
-	-	-	-	-	-	-	-

3. Сведения о характерных точках части (частей) границы объекта

Обозначение характерных точек части границы	Существующие координаты, м		Измененные (уточненные) координаты, м		Метод определения координат характерной точки	Средняя квадратическая погрешность положения характерной точки (Mt), м	Описание обозначения точки на местности (при наличии)
	X	Y	X	Y			
1	2	3	4	5	6	7	8
-	-	-	-	-	-	-	-

ТЕКСТОВОЕ ОПИСАНИЕ
местоположения границ населенных пунктов, территориальных зон

Прохождение границы		Описание прохождения границы
от точки	до точки	
1	2	3
-	-	-

Приложение 10
к правилам землепользования и застройки
сельского поселения Большесамовецкий сельсовет
Грязинского муниципального района
Липецкой области

ГРАФИЧЕСКОЕ ОПИСАНИЕ
местоположения границ населенных пунктов, территориальных зон, особо охраняемых природных территорий, зон с особыми условиями использования территории

Территориальная зона - Производственная зона сельскохозяйственных предприятий (СХ-1) сельского поселения Большесамовецкий сельсовет Грязинского муниципального района Липецкой области Российской Федерации

(наименование объекта, местоположение границ которого описано (далее - объект))

Раздел 1

Сведения об объекте

№ п/п	Характеристики объекта	Описание характеристик
1	2	3
1.	Местоположение объекта	Липецкая область, Грязинский муниципальный район, сельское поселение Большесамовецкий сельсовет
2.	Площадь объекта +/- величина погрешности определения площади (Р +/- Дельта Р)	625900 +/- 2769 м²
3.	Иные характеристики объекта	-

Раздел 2

Сведения о местоположении границ объекта

1. Система координат -

2. Сведения о характерных точках границ объекта

Обозначение характерных точек границ	Координаты, м		Метод определения координат характерной точки	Средняя квадратическая погрешность положения характерной точки (Mt), м	Описание обозначения точки на местности (при наличии)
	X	Y			
1	2	3	4	5	6
-	-	-	-	-	-

3. Сведения о характерных точках части (частей) границы объекта

Обозначение характерных точек части границы	Координаты, м		Метод определения координат характерной точки	Средняя квадратическая погрешность положения характерной точки (Mt), м	Описание обозначения точки на местности (при наличии)
	X	Y			
1	2	3	4	5	6
-	-	-	-	-	-

Раздел 3

Сведения о местоположении измененных (уточненных) границ объекта

1. Система координат МСК-48, зона 1

2. Сведения о характерных точках границ объекта

Обозначение характерных точек границ	Существующие координаты, м		Измененные (уточненные) координаты, м		Метод определения координат характерной точки	Средняя квадратическая погрешность положения характерной точки (Mt), м	Описание обозначения точки на местности (при наличии)
	X	Y	X	Y			
1	2	3	4	5	6	7	8
-	-	-	-	-	-	-	

3. Сведения о характерных точках части (частей) границы объекта

Обозначение характерных точек части границы	Существующие координаты, м		Измененные (уточненные) координаты, м		Метод определения координат характерной точки	Средняя квадратическая погрешность положения характерной точки (Mt), м	Описание обозначения точки на местности (при наличии)
	X	Y	X	Y			
1	2	3	4	5	6	7	8
Часть 1							
1	412388.38	1348225.66	412172.88	1349020.31	Картометрический метод	1	-
2	412452.21	1348428.06	412064.08	1348718.60	Картометрический метод	1	-
3	412448.10	1348429.42	412131.10	1348694.36	Картометрический метод	1	-
4	412439.42	1348432.37	412147.35	1348693.55	Картометрический метод	1	-

5	412446.70	1348452.20	412165.93	1348687.64	Картометрический метод	1	-
6	412458.32	1348448.28	412162.19	1348674.81	Картометрический метод	1	-
7	412458.42	1348448.60	412144.29	1348680.51	Картометрический метод	1	-
8	412522.50	1348660.42	412125.05	1348627.40	Картометрический метод	1	-
9	412555.46	1348763.50	412107.31	1348635.49	Картометрический метод	1	-
10	412574.56	1348823.24	412018.32	1348379.27	Картометрический метод	1	-
11	412573.43	1348823.62	412187.62	1348304.42	Картометрический метод	1	-
12	412566.10	1348828.64	412343.87	1348237.79	Картометрический метод	1	-
13	412571.03	1348843.97	412347.92	1348248.51	Картометрический метод	1	-
14	412580.40	1348843.91	412388.38	1348225.66	Картометрический метод	1	-
15	412596.58	1348896.68	412452.21	1348428.06	Картометрический метод	1	-
16	412606.90	1348928.45	412448.10	1348429.42	Картометрический метод	1	-
17	412538.63	1348955.92	412439.42	1348432.37	Картометрический метод	1	-
18	412360.11	1349027.15	412446.70	1348452.20	Картометрический метод	1	-
19	412200.94	1349099.43	412458.32	1348448.28	Картометрический метод	1	-
20	412172.88	1349020.31	412458.42	1348448.60	Картометрический метод	1	-
21	412064.08	1348718.60	412522.50	1348660.42	Картометрический метод	1	-
22	412131.10	1348694.36	412555.46	1348763.50	Картометрический метод	1	-
23	412147.35	1348693.55	412574.56	1348823.24	Картометрический метод	1	-
24	412165.93	1348687.64	412573.43	1348823.62	Картометрический метод	1	-
25	412162.19	1348674.81	412566.10	1348828.64	Картометрический метод	1	-
26	412144.29	1348680.51	412571.03	1348843.97	Картометрический метод	1	-
27	412125.05	1348627.40	412580.40	1348843.91	Картометрический метод	1	-
28	412107.31	1348635.49	412596.58	1348896.68	Картометрический метод	1	-
29	412018.32	1348379.27	412606.89	1348928.42	Картометрический метод	1	-

30	412187.62	1348304.42	412474.48	1348978.79	Картометрический метод	1	-
31	412343.87	1348237.79	412297.49	1349049.14	Картометрический метод	1	-
32	412347.92	1348248.51	412240.48	1349073.89	Картометрический метод	1	-
33	-	-	412237.15	1349072.55	Картометрический метод	1	-
34	-	-	412234.07	1349073.90	Картометрический метод	1	-
35	-	-	412232.81	1349076.54	Картометрический метод	1	-
36	-	-	412198.40	1349092.26	Картометрический метод	1	-
1	412388.38	1348225.66	412172.88	1349020.31	Картометрический метод	1	-
37	-	-	412308.62	1349032.50	Картометрический метод	1	-
38	-	-	412422.53	1348980.43	Картометрический метод	1	-
39	-	-	412416.71	1348966.55	Картометрический метод	1	-
40	-	-	412302.14	1349017.49	Картометрический метод	1	-
37	-	-	412308.62	1349032.50	Картометрический метод	1	-
Часть 2							
41	412099.24	1350402.05	412099.24	1350402.05	Картометрический метод	1	-
42	412029.38	1350383.72	412151.84	1350375.79	Картометрический метод	1	-
43	411886.36	1350343.66	412191.17	1350335.48	Картометрический метод	1	-
44	411789.91	1350292.42	412282.62	1350192.82	Картометрический метод	1	-
45	411771.51	1350219.79	412329.38	1350138.75	Картометрический метод	1	-
46	411795.72	1350195.58	412368.20	1350007.03	Картометрический метод	1	-
47	411828.65	1350141.34	412348.00	1349897.50	Картометрический метод	1	-
48	411902.25	1350013.51	412336.10	1349853.72	Картометрический метод	1	-
49	411881.91	1349998.02	412216.98	1349868.25	Картометрический метод	1	-
50	411929.54	1349955.20	412001.03	1349917.64	Картометрический метод	1	-
51	412001.03	1349917.64	411929.54	1349955.20	Картометрический метод	1	-

52	412216.98	1349868.25	411881.91	1349998.02	Картометрический метод	1	-
53	412336.10	1349853.72	411902.25	1350013.51	Картометрический метод	1	-
54	412348.00	1349897.50	411828.65	1350141.34	Картометрический метод	1	-
55	412368.20	1350007.03	411795.72	1350195.58	Картометрический метод	1	-
56	412329.38	1350138.75	411771.51	1350219.79	Картометрический метод	1	-
57	412282.62	1350192.82	411789.91	1350292.42	Картометрический метод	1	-
58	412191.17	1350335.48	411886.36	1350343.66	Картометрический метод	1	-
59	412151.84	1350375.79	412029.38	1350383.72	Картометрический метод	1	-
41	412099.24	1350402.05	412099.24	1350402.05	Картометрический метод	1	-
Часть 3							
60	411402.25	1348658.89	411402.25	1348658.89	Картометрический метод	1	-
61	411395.12	1348608.74	411434.71	1348649.73	Картометрический метод	1	-
62	411352.97	1348429.75	411575.73	1348613.03	Картометрический метод	1	-
63	411293.90	1348198.81	411594.61	1348602.02	Картометрический метод	1	-
64	411270.55	1348097.76	411601.42	1348587.34	Картометрический метод	1	-
65	411287.39	1348092.95	411603.00	1348572.66	Картометрический метод	1	-
66	411342.43	1348116.55	411600.90	1348549.07	Картометрический метод	1	-
67	411388.57	1348135.94	411593.03	1348518.66	Картометрический метод	1	-
68	411434.71	1348156.91	411504.43	1348229.79	Картометрический метод	1	-
69	411464.59	1348170.02	411487.66	1348187.85	Картометрический метод	1	-
70	411487.66	1348187.85	411464.59	1348170.02	Картометрический метод	1	-
71	411504.43	1348229.79	411434.71	1348156.91	Картометрический метод	1	-
72	411593.03	1348518.66	411388.57	1348135.94	Картометрический метод	1	-
73	411600.90	1348549.07	411342.43	1348116.55	Картометрический метод	1	-
74	411603.00	1348572.66	411287.39	1348092.95	Картометрический метод	1	-

75	411601.42	1348587.34	411270.55	1348097.76	Картометрический метод	1	-
76	411594.61	1348602.02	411293.90	1348198.81	Картометрический метод	1	-
77	411575.73	1348613.03	411352.97	1348429.75	Картометрический метод	1	-
78	411434.71	1348649.73	411395.12	1348608.74	Картометрический метод	1	-
60	411402.25	1348658.89	411402.25	1348658.89	Картометрический метод	1	-

ТЕКСТОВОЕ ОПИСАНИЕ
местоположения границ населенных пунктов, территориальных зон

Прохождение границы		Описание прохождения границы
от точки	до точки	
1	2	3
-	-	-

Приложение 11
к правилам землепользования и застройки
сельского поселения Большесамовецкий сельсовет
Грязинского муниципального района
Липецкой области

ГРАФИЧЕСКОЕ ОПИСАНИЕ
местоположения границ населенных пунктов, территориальных зон, особо охраняемых природных территорий, зон с особыми условиями использования территории

Территориальная зона - Зона озелененных территорий общего пользования (парки, сады, скверы, бульвары, городские леса) (Р-1)
сельского поселения Большесамовецкий сельсовет Грязинского
муниципального района Липецкой области Российской Федерации

(наименование объекта, местоположение границ которого описано (далее - объект))

Раздел 1

Сведения об объекте

№ п/п	Характеристики объекта	Описание характеристик
1	2	3
1.	Местоположение объекта	Липецкая область, Грязинский муниципальный район, сельское поселение Большесамовецкий сельсовет, село Большой Самовец
2.	Площадь объекта +/- величина погрешности определения площади (Р +/- Дельта Р)	310300 +/- 1950 м²
3.	Иные характеристики объекта	-

Раздел 2

Сведения о местоположении границ объекта

1. Система координат -

2. Сведения о характерных точках границ объекта

Обозначение характерных точек границ	Координаты, м		Метод определения координат характерной точки	Средняя квадратическая погрешность положения характерной точки (Mt), м	Описание обозначения точки на местности (при наличии)
	X	Y			
1	2	3	4	5	6
-	-	-	-	-	-

3. Сведения о характерных точках части (частей) границы объекта

Обозначение характерных точек части границы	Координаты, м		Метод определения координат характерной точки	Средняя квадратическая погрешность положения характерной точки (Mt), м	Описание обозначения точки на местности (при наличии)
	X	Y			
1	2	3	4	5	6
-	-	-	-	-	-

Раздел 3

Сведения о местоположении измененных (уточненных) границ объекта

1. Система координат МСК-48, зона 1

2. Сведения о характерных точках границ объекта

Обозначение характерных точек границ	Существующие координаты, м		Измененные (уточненные) координаты, м		Метод определения координат характерной точки	Средняя квадратическая погрешность положения характерной точки (Mt), м	Описание обозначения точки на местности (при наличии)
	X	Y	X	Y			
1	2	3	4	5	6	7	8
-	-	-	-	-	-	-	

3. Сведения о характерных точках части (частей) границы объекта

Обозначение характерных точек части границы	Существующие координаты, м		Измененные (уточненные) координаты, м		Метод определения координат характерной точки	Средняя квадратическая погрешность положения характерной точки (Mt), м	Описание обозначения точки на местности (при наличии)
	X	Y	X	Y			
1	2	3	4	5	6	7	8
Часть 1							
1	412785.83	1349353.73	410343.90	1349856.74	Картометрический метод	1	-
2	412791.12	1349390.06	410264.74	1349835.90	Картометрический метод	1	-
3	412787.82	1349400.20	410225.82	1349826.65	Картометрический метод	1	-
4	412715.78	1349407.62	410228.47	1349814.85	Картометрический метод	1	-

5	412655.07	1349407.62	410188.67	1349806.87	Картометрический метод	1	-
6	412632.04	1349415.99	410149.05	1349798.42	Картометрический метод	1	-
7	412598.55	1349431.69	410109.97	1349788.98	Картометрический метод	1	-
8	412529.46	1349487.17	410092.20	1349770.77	Картометрический метод	1	-
9	412490.73	1349523.02	409986.77	1349752.22	Картометрический метод	1	-
10	412437.09	1349574.05	409933.57	1349760.11	Картометрический метод	1	-
11	412414.84	1349589.75	409903.28	1349748.58	Картометрический метод	1	-
12	412383.44	1349591.06	409869.82	1349765.13	Картометрический метод	1	-
13	412364.84	1349600.36	409861.97	1349795.06	Картометрический метод	1	-
14	412346.91	1349636.03	409816.83	1349808.03	Картометрический метод	1	-
15	412259.51	1349588.09	409806.44	1349809.13	Картометрический метод	1	-
16	412238.32	1349586.56	409762.45	1349809.13	Картометрический метод	1	-
17	412230.01	1349558.08	409731.23	1349815.82	Картометрический метод	1	-
18	412223.96	1349553.04	409720.84	1349816.91	Картометрический метод	1	-
19	412214.91	1349526.72	409709.93	1349817.20	Картометрический метод	1	-
20	412187.67	1349521.84	409705.45	1349791.25	Картометрический метод	1	-
21	412156.23	1349491.58	409677.28	1349796.11	Картометрический метод	1	-
22	412098.99	1349433.18	409663.05	1349800.05	Картометрический метод	1	-
23	412079.95	1349421.25	409628.44	1349804.12	Картометрический метод	1	-
24	412052.60	1349404.77	409605.42	1349810.42	Картометрический метод	1	-
25	412052.40	1349397.47	409564.58	1349804.31	Картометрический метод	1	-
26	412046.79	1349377.31	409556.53	1349767.21	Картометрический метод	1	-
27	412022.82	1349366.68	409524.89	1349768.04	Картометрический метод	1	-
28	411963.87	1349375.79	409496.80	1349772.28	Картометрический метод	1	-
29	411900.07	1349398.85	409346.08	1349819.41	Картометрический метод	1	-

30	411882.01	1349403.86	409291.87	1349830.75	Картометрический метод	1	-
31	411861.24	1349392.12	409262.87	1349836.81	Картометрический метод	1	-
32	411715.90	1349488.75	409232.64	1349821.22	Картометрический метод	1	-
33	411699.72	1349495.03	409233.25	1349820.80	Картометрический метод	1	-
34	411709.72	1349540.15	409230.47	1349814.45	Картометрический метод	1	-
35	411710.71	1349542.78	409229.91	1349801.85	Картометрический метод	1	-
36	411707.08	1349547.78	409226.34	1349792.93	Картометрический метод	1	-
37	411701.38	1349554.01	409231.51	1349789.53	Картометрический метод	1	-
38	411693.61	1349561.00	409229.79	1349785.55	Картометрический метод	1	-
39	411684.56	1349566.23	409258.05	1349765.57	Картометрический метод	1	-
40	411674.61	1349569.46	409261.14	1349770.01	Картометрический метод	1	-
41	411664.22	1349570.55	409308.58	1349737.05	Картометрический метод	1	-
42	411659.29	1349570.29	409299.90	1349759.46	Картометрический метод	1	-
43	411648.89	1349569.20	409338.91	1349743.02	Картометрический метод	1	-
44	411638.95	1349565.97	409348.85	1349739.79	Картометрический метод	1	-
45	411629.90	1349560.74	409445.86	1349712.82	Картометрический метод	1	-
46	411622.13	1349553.75	409486.33	1349705.55	Картометрический метод	1	-
47	411616.16	1349548.04	409496.72	1349704.46	Картометрический метод	1	-
48	411614.94	1349546.36	409565.20	1349703.94	Картометрический метод	1	-
49	411608.39	1349554.40	409575.60	1349705.03	Картометрический метод	1	-
50	411610.18	1349564.15	409664.85	1349718.40	Картометрический метод	1	-
51	411610.18	1349574.61	409714.79	1349717.07	Картометрический метод	1	-
52	411608.01	1349584.83	409746.76	1349710.22	Картометрический метод	1	-
53	411603.76	1349594.38	409762.06	1349711.53	Картометрический метод	1	-
54	411598.57	1349603.46	409789.64	1349716.54	Картометрический метод	1	-

55	411592.87	1349613.32	409799.84	1349709.13	Картометрический метод	1	-
56	411586.72	1349621.77	409893.42	1349692.59	Картометрический метод	1	-
57	411578.95	1349628.77	409916.09	1349693.88	Картометрический метод	1	-
58	411569.90	1349633.99	409949.88	1349684.36	Картометрический метод	1	-
59	411554.86	1349641.26	409983.66	1349686.55	Картометрический метод	1	-
60	411544.91	1349644.48	409982.32	1349693.28	Картометрический метод	1	-
61	411534.52	1349645.58	410020.37	1349685.49	Картометрический метод	1	-
62	411514.03	1349647.40	410020.36	1349684.43	Картометрический метод	1	-
63	411503.63	1349646.30	410025.73	1349684.04	Картометрический метод	1	-
64	411493.69	1349643.07	410028.26	1349682.92	Картометрический метод	1	-
65	411480.20	1349638.66	410076.93	1349695.33	Картометрический метод	1	-
66	411471.15	1349633.44	410162.95	1349721.66	Картометрический метод	1	-
67	411463.38	1349626.44	410164.29	1349722.04	Картометрический метод	1	-
68	411457.24	1349617.98	410164.16	1349726.15	Картометрический метод	1	-
69	411454.38	1349612.28	410180.57	1349726.69	Картометрический метод	1	-
70	411450.13	1349602.73	410188.08	1349728.84	Картометрический метод	1	-
71	411448.00	1349592.70	410187.84	1349736.75	Картометрический метод	1	-
72	411443.47	1349593.18	410207.63	1349737.47	Картометрический метод	1	-
73	411436.47	1349593.44	410207.76	1349733.88	Картометрический метод	1	-
74	411426.08	1349592.35	410230.29	1349735.58	Картометрический метод	1	-
75	411416.13	1349589.12	410240.68	1349736.68	Картометрический метод	1	-
76	411407.08	1349583.89	410250.63	1349739.91	Картометрический метод	1	-
77	411400.34	1349577.82	410272.79	1349772.47	Картометрический метод	1	-
78	411391.17	1349579.13	410343.20	1349782.18	Картометрический метод	1	-
79	411380.54	1349582.76	410397.60	1349783.22	Картометрический метод	1	-

80	411370.60	1349585.99	410460.87	1349778.79	Картометрический метод	1	-
81	411360.15	1349587.25	410493.33	1349764.91	Картометрический метод	1	-
82	411265.16	1349638.65	410559.35	1349732.75	Картометрический метод	1	-
83	411242.44	1349653.40	410620.48	1349711.22	Картометрический метод	1	-
84	411224.61	1349673.78	410612.82	1349688.35	Картометрический метод	1	-
85	411216.84	1349680.78	410641.06	1349674.02	Картометрический метод	1	-
86	411207.79	1349686.00	410651.00	1349670.80	Картометрический метод	1	-
87	411197.84	1349689.23	410676.94	1349663.53	Картометрический метод	1	-
88	411152.71	1349700.13	410706.00	1349660.42	Картометрический метод	1	-
89	411119.77	1349708.23	410712.24	1349658.89	Картометрический метод	1	-
90	411118.75	1349701.75	410713.71	1349678.34	Картометрический метод	1	-
91	411065.92	1349708.41	410742.15	1349675.65	Картометрический метод	1	-
92	410934.98	1349725.97	410823.94	1349666.86	Картометрический метод	1	-
93	410790.78	1349722.48	410846.04	1349661.09	Картометрический метод	1	-
94	410737.49	1349724.07	410869.81	1349661.10	Картометрический метод	1	-
95	410641.41	1349751.38	410914.03	1349647.97	Картометрический метод	1	-
96	410551.61	1349801.86	410978.36	1349635.00	Картометрический метод	1	-
97	410476.55	1349849.88	411034.91	1349626.18	Картометрический метод	1	-
98	410370.34	1349858.20	411131.92	1349602.31	Картометрический метод	1	-
99	410343.90	1349856.74	411160.27	1349595.47	Картометрический метод	1	-
100	410264.74	1349835.90	411172.08	1349581.97	Картометрический метод	1	-
101	410225.82	1349826.65	411172.94	1349581.19	Картометрический метод	1	-
102	410228.47	1349814.85	411173.79	1349585.63	Картометрический метод	1	-
103	410188.67	1349806.87	411195.25	1349585.72	Картометрический метод	1	-
104	410149.05	1349798.42	411192.36	1349566.85	Картометрический метод	1	-

105	410109.97	1349788.98	411193.07	1349566.39	Картометрический метод	1	-
106	410092.20	1349770.77	411193.39	1349568.44	Картометрический метод	1	-
107	409986.77	1349752.22	411217.58	1349564.60	Картометрический метод	1	-
108	409933.57	1349760.11	411257.44	1349551.43	Картометрический метод	1	-
109	409903.28	1349748.58	411275.51	1349546.76	Картометрический метод	1	-
110	409869.82	1349765.13	411337.23	1349511.03	Картометрический метод	1	-
111	409861.97	1349795.06	411429.88	1349497.54	Картометрический метод	1	-
112	409816.83	1349808.03	411436.83	1349481.96	Картометрический метод	1	-
113	409806.44	1349809.13	411441.81	1349479.09	Картометрический метод	1	-
114	409762.45	1349809.13	411451.75	1349475.86	Картометрический метод	1	-
115	409731.23	1349815.82	411461.35	1349474.30	Картометрический метод	1	-
116	409720.84	1349816.91	411471.75	1349473.21	Картометрический метод	1	-
117	409668.11	1349818.30	411477.71	1349473.72	Картометрический метод	1	-
118	409663.05	1349800.05	411488.11	1349474.82	Картометрический метод	1	-
119	409628.44	1349804.12	411498.05	1349478.05	Картометрический метод	1	-
120	409605.42	1349810.42	411507.10	1349483.27	Картометрический метод	1	-
121	409564.58	1349804.31	411514.87	1349490.27	Картометрический метод	1	-
122	409556.53	1349767.21	411520.32	1349495.98	Картометрический метод	1	-
123	409524.89	1349768.04	411537.40	1349514.46	Картометрический метод	1	-
124	409496.80	1349772.28	411562.00	1349503.92	Картометрический метод	1	-
125	409346.08	1349819.41	411578.81	1349472.88	Картометрический метод	1	-
126	409291.87	1349830.75	411591.22	1349442.51	Картометрический метод	1	-
127	409262.87	1349836.81	411591.86	1349442.31	Картометрический метод	1	-
128	409232.64	1349821.22	411593.68	1349438.23	Картометрический метод	1	-
129	409233.25	1349820.80	411596.27	1349434.59	Картометрический метод	1	-

130	409230.47	1349814.45	411602.42	1349426.14	Картометрический метод	1	-
131	409229.91	1349801.85	411603.51	1349425.15	Картометрический метод	1	-
132	409226.34	1349792.93	411604.84	1349428.64	Картометрический метод	1	-
133	409231.51	1349789.53	411651.23	1349411.10	Картометрический метод	1	-
134	409229.79	1349785.55	411671.30	1349451.46	Картометрический метод	1	-
135	409258.05	1349765.57	411793.10	1349363.83	Картометрический метод	1	-
136	409261.14	1349770.01	411817.95	1349338.99	Картометрический метод	1	-
137	409308.58	1349737.05	411818.28	1349338.89	Картометрический метод	1	-
138	409299.90	1349759.46	411819.31	1349342.99	Картометрический метод	1	-
139	409338.91	1349743.02	411859.97	1349332.08	Картометрический метод	1	-
140	409348.85	1349739.79	411858.48	1349327.09	Картометрический метод	1	-
141	409445.86	1349712.82	411928.18	1349306.63	Картометрический метод	1	-
142	409486.33	1349705.55	411996.50	1349291.63	Картометрический метод	1	-
143	409496.72	1349704.46	412006.90	1349292.73	Картометрический метод	1	-
144	409565.20	1349703.94	412080.56	1349308.29	Картометрический метод	1	-
145	409575.60	1349705.03	412090.51	1349311.52	Картометрический метод	1	-
146	409664.85	1349718.40	412099.56	1349316.74	Картометрический метод	1	-
147	409714.79	1349717.07	412120.72	1349329.50	Картометрический метод	1	-
148	409746.76	1349710.22	412129.38	1349346.29	Картометрический метод	1	-
149	409762.06	1349711.53	412139.19	1349360.86	Картометрический метод	1	-
150	409789.64	1349716.54	412142.87	1349359.43	Картометрический метод	1	-
151	409799.84	1349709.13	412155.48	1349377.98	Картометрический метод	1	-
152	409893.42	1349692.59	412164.52	1349379.71	Картометрический метод	1	-
153	409916.09	1349693.88	412174.79	1349395.15	Картометрический метод	1	-
154	409949.88	1349684.36	412193.06	1349432.61	Картометрический метод	1	-

155	409987.37	1349686.79	412197.31	1349440.96	Картометрический метод	1	-
156	410025.73	1349684.04	412253.25	1349483.05	Картометрический метод	1	-
157	410028.26	1349682.92	412304.94	1349521.22	Картометрический метод	1	-
158	410076.93	1349695.33	412336.33	1349526.18	Картометрический метод	1	-
159	410162.95	1349721.66	412346.27	1349529.41	Картометрический метод	1	-
160	410164.29	1349722.04	412371.42	1349540.22	Картометрический метод	1	-
161	410164.16	1349726.15	412375.40	1349539.00	Картометрический метод	1	-
162	410180.57	1349726.69	412395.33	1349526.80	Картометрический метод	1	-
163	410188.08	1349728.84	412409.91	1349512.58	Картометрический метод	1	-
164	410187.84	1349736.75	412424.18	1349497.28	Картометрический метод	1	-
165	410207.63	1349737.47	412431.94	1349490.28	Картометрический метод	1	-
166	410207.76	1349733.88	412492.98	1349459.32	Картометрический метод	1	-
167	410230.29	1349735.58	412515.87	1349444.96	Картометрический метод	1	-
168	410240.68	1349736.68	412511.26	1349437.65	Картометрический метод	1	-
169	410250.63	1349739.91	412534.72	1349418.95	Картометрический метод	1	-
170	410272.79	1349772.47	412560.79	1349393.58	Картометрический метод	1	-
171	410343.20	1349782.18	412640.08	1349358.62	Картометрический метод	1	-
172	410397.60	1349783.22	412640.53	1349358.76	Картометрический метод	1	-
173	410460.87	1349778.79	412644.19	1349357.58	Картометрический метод	1	-
174	410493.33	1349764.91	412654.58	1349356.48	Картометрический метод	1	-
175	410559.35	1349732.75	412676.89	1349358.82	Картометрический метод	1	-
176	410620.48	1349711.22	412710.35	1349361.93	Картометрический метод	1	-
177	410612.82	1349688.35	412747.12	1349361.70	Картометрический метод	1	-
178	410641.06	1349674.02	412785.83	1349353.73	Картометрический метод	1	-
179	410651.00	1349670.80	412791.12	1349390.06	Картометрический метод	1	-

180	410676.94	1349663.53	412787.82	1349400.20	Картометрический метод	1	-
181	410706.00	1349660.42	412715.78	1349407.62	Картометрический метод	1	-
182	410712.24	1349658.89	412655.07	1349407.62	Картометрический метод	1	-
183	410713.71	1349678.34	412632.04	1349415.99	Картометрический метод	1	-
184	410742.15	1349675.65	412598.55	1349431.69	Картометрический метод	1	-
185	410823.94	1349666.86	412529.46	1349487.17	Картометрический метод	1	-
186	410846.04	1349661.09	412490.73	1349523.02	Картометрический метод	1	-
187	410869.81	1349661.10	412437.09	1349574.05	Картометрический метод	1	-
188	410914.03	1349647.97	412414.84	1349589.75	Картометрический метод	1	-
189	410978.36	1349635.00	412383.44	1349591.06	Картометрический метод	1	-
190	411034.91	1349626.18	412364.84	1349600.36	Картометрический метод	1	-
191	411131.92	1349602.31	412346.91	1349636.03	Картометрический метод	1	-
192	411160.27	1349595.47	412259.51	1349588.09	Картометрический метод	1	-
193	411172.08	1349581.97	412238.32	1349586.56	Картометрический метод	1	-
194	411172.94	1349581.19	412230.01	1349558.08	Картометрический метод	1	-
195	411173.79	1349585.63	412223.96	1349553.04	Картометрический метод	1	-
196	411195.25	1349585.72	412214.91	1349526.72	Картометрический метод	1	-
197	411192.36	1349566.85	412187.67	1349521.84	Картометрический метод	1	-
198	411193.07	1349566.39	412156.23	1349491.58	Картометрический метод	1	-
199	411193.39	1349568.44	412098.99	1349433.18	Картометрический метод	1	-
200	411217.58	1349564.60	412079.95	1349421.25	Картометрический метод	1	-
201	411257.44	1349551.43	412052.60	1349404.77	Картометрический метод	1	-
202	411275.51	1349546.76	412052.40	1349397.47	Картометрический метод	1	-
203	411337.23	1349511.03	412046.79	1349377.31	Картометрический метод	1	-
204	411429.88	1349497.54	412022.82	1349366.68	Картометрический метод	1	-

205	411436.83	1349481.96	411963.87	1349375.79	Картометрический метод	1	-
206	411441.81	1349479.09	411900.07	1349398.85	Картометрический метод	1	-
207	411451.75	1349475.86	411882.01	1349403.86	Картометрический метод	1	-
208	411461.35	1349474.30	411861.24	1349392.12	Картометрический метод	1	-
209	411471.75	1349473.21	411715.90	1349488.75	Картометрический метод	1	-
210	411477.71	1349473.72	411699.72	1349495.03	Картометрический метод	1	-
211	411488.11	1349474.82	411709.72	1349540.15	Картометрический метод	1	-
212	411498.05	1349478.05	411710.71	1349542.78	Картометрический метод	1	-
213	411507.10	1349483.27	411707.08	1349547.78	Картометрический метод	1	-
214	411514.87	1349490.27	411701.38	1349554.01	Картометрический метод	1	-
215	411520.32	1349495.98	411693.61	1349561.00	Картометрический метод	1	-
216	411537.40	1349514.46	411684.56	1349566.23	Картометрический метод	1	-
217	411562.00	1349503.92	411674.61	1349569.46	Картометрический метод	1	-
218	411578.81	1349472.88	411664.22	1349570.55	Картометрический метод	1	-
219	411591.22	1349442.51	411659.29	1349570.29	Картометрический метод	1	-
220	411591.86	1349442.31	411648.89	1349569.20	Картометрический метод	1	-
221	411593.68	1349438.23	411638.95	1349565.97	Картометрический метод	1	-
222	411596.27	1349434.59	411629.90	1349560.74	Картометрический метод	1	-
223	411602.42	1349426.14	411622.13	1349553.75	Картометрический метод	1	-
224	411603.51	1349425.15	411616.16	1349548.04	Картометрический метод	1	-
225	411604.84	1349428.64	411614.94	1349546.36	Картометрический метод	1	-
226	411651.23	1349411.10	411608.39	1349554.40	Картометрический метод	1	-
227	411671.30	1349451.46	411610.18	1349564.15	Картометрический метод	1	-
228	411793.10	1349363.83	411610.18	1349574.61	Картометрический метод	1	-
229	411817.95	1349338.99	411608.01	1349584.83	Картометрический метод	1	-

230	411928.18	1349306.63	411603.76	1349594.38	Картометрический метод	1	-
231	411996.50	1349291.63	411598.57	1349603.46	Картометрический метод	1	-
232	412006.90	1349292.73	411592.87	1349613.32	Картометрический метод	1	-
233	412080.56	1349308.29	411586.72	1349621.77	Картометрический метод	1	-
234	412090.51	1349311.52	411578.95	1349628.77	Картометрический метод	1	-
235	412099.56	1349316.74	411569.90	1349633.99	Картометрический метод	1	-
236	412120.72	1349329.50	411554.86	1349641.26	Картометрический метод	1	-
237	412129.38	1349346.29	411544.91	1349644.48	Картометрический метод	1	-
238	412139.19	1349360.86	411534.52	1349645.58	Картометрический метод	1	-
239	412142.87	1349359.43	411514.03	1349647.40	Картометрический метод	1	-
240	412155.48	1349377.98	411503.63	1349646.30	Картометрический метод	1	-
241	412164.52	1349379.71	411493.69	1349643.07	Картометрический метод	1	-
242	412174.79	1349395.15	411480.20	1349638.66	Картометрический метод	1	-
243	412193.06	1349432.61	411471.15	1349633.44	Картометрический метод	1	-
244	412197.31	1349440.96	411463.38	1349626.44	Картометрический метод	1	-
245	412253.25	1349483.05	411457.24	1349617.98	Картометрический метод	1	-
246	412304.94	1349521.22	411454.38	1349612.28	Картометрический метод	1	-
247	412336.33	1349526.18	411450.13	1349602.73	Картометрический метод	1	-
248	412346.27	1349529.41	411448.00	1349592.70	Картометрический метод	1	-
249	412371.42	1349540.22	411443.47	1349593.18	Картометрический метод	1	-
250	412375.40	1349539.00	411436.47	1349593.44	Картометрический метод	1	-
251	412395.33	1349526.80	411426.08	1349592.35	Картометрический метод	1	-
252	412409.91	1349512.58	411416.13	1349589.12	Картометрический метод	1	-
253	412424.18	1349497.28	411407.08	1349583.89	Картометрический метод	1	-
254	412431.94	1349490.28	411400.34	1349577.82	Картометрический метод	1	-

255	412492.98	1349459.32	411391.17	1349579.13	Картометрический метод	1	-
256	412515.87	1349444.96	411380.54	1349582.76	Картометрический метод	1	-
257	412511.26	1349437.65	411370.60	1349585.99	Картометрический метод	1	-
258	412534.72	1349418.95	411360.15	1349587.25	Картометрический метод	1	-
259	412560.79	1349393.58	411265.16	1349638.65	Картометрический метод	1	-
260	412640.08	1349358.62	411242.44	1349653.40	Картометрический метод	1	-
261	412640.53	1349358.76	411224.61	1349673.78	Картометрический метод	1	-
262	412644.19	1349357.58	411216.84	1349680.78	Картометрический метод	1	-
263	412654.58	1349356.48	411207.79	1349686.00	Картометрический метод	1	-
264	412676.89	1349358.82	411197.84	1349689.23	Картометрический метод	1	-
265	412710.35	1349361.93	411152.71	1349700.13	Картометрический метод	1	-
266	412747.12	1349361.70	411119.77	1349708.23	Картометрический метод	1	-
267	-	-	411118.75	1349701.75	Картометрический метод	1	-
268	-	-	411065.92	1349708.41	Картометрический метод	1	-
269	-	-	410934.98	1349725.97	Картометрический метод	1	-
270	-	-	410790.78	1349722.48	Картометрический метод	1	-
271	-	-	410737.49	1349724.07	Картометрический метод	1	-
272	-	-	410641.41	1349751.38	Картометрический метод	1	-
273	-	-	410551.61	1349801.86	Картометрический метод	1	-
274	-	-	410476.55	1349849.88	Картометрический метод	1	-
275	-	-	410370.34	1349858.20	Картометрический метод	1	-
1	412785.83	1349353.73	410343.90	1349856.74	Картометрический метод	1	-
Часть 2							
276	412201.54	1349561.28	411065.38	1348975.40	Картометрический метод	1	-
277	412203.28	1349570.45	411120.82	1348975.32	Картометрический метод	1	-

278	412198.69	1349567.06	411202.68	1348973.70	Картометрический метод	1	-
279	412196.78	1349559.72	411203.21	1348951.19	Картометрический метод	1	-
280	412200.92	1349558.37	411203.21	1348936.19	Картометрический метод	1	-
281	-	-	411200.95	1348870.19	Картометрический метод	1	-
282	-	-	411064.09	1348886.43	Картометрический метод	1	-
283	-	-	411064.09	1348899.98	Картометрический метод	1	-
284	-	-	411066.02	1348909.79	Картометрический метод	1	-
285	-	-	411064.65	1348919.70	Картометрический метод	1	-
286	-	-	411064.10	1348920.78	Картометрический метод	1	-
287	-	-	411064.11	1348938.49	Картометрический метод	1	-
288	-	-	411062.46	1348938.50	Картометрический метод	1	-
276	412201.54	1349561.28	411065.38	1348975.40	Картометрический метод	1	-
Часть 3							
289	411065.38	1348975.40	412203.28	1349570.45	Картометрический метод	1	-
290	411062.46	1348938.50	412201.54	1349561.28	Картометрический метод	1	-
291	411064.11	1348938.49	412200.92	1349558.37	Картометрический метод	1	-
292	411064.10	1348920.78	412196.78	1349559.72	Картометрический метод	1	-
293	411064.65	1348919.70	412198.69	1349567.06	Картометрический метод	1	-
294	411066.02	1348909.79	-	-	Картометрический метод	1	-
295	411064.09	1348899.98	-	-	Картометрический метод	1	-
296	411064.09	1348886.43	-	-	Картометрический метод	1	-
297	411200.95	1348870.19	-	-	Картометрический метод	1	-
298	411203.21	1348936.19	-	-	Картометрический метод	1	-
299	411203.21	1348951.19	-	-	Картометрический метод	1	-
300	411202.68	1348973.70	-	-	Картометрический метод	1	-

301	411120.82	1348975.32	-	-	Картометрический метод	1	-
289	411065.38	1348975.40	412203.28	1349570.45	Картометрический метод	1	-

ТЕКСТОВОЕ ОПИСАНИЕ
местоположения границ населенных пунктов, территориальных зон

Прохождение границы		Описание прохождения границы
от точки	до точки	
1	2	3
-	-	-

Приложение 12
к правилам землепользования и застройки
сельского поселения Большесамовецкий сельсовет
Грязинского муниципального района
Липецкой области

ГРАФИЧЕСКОЕ ОПИСАНИЕ
местоположения границ населенных пунктов, территориальных зон, особо охраняемых природных территорий, зон с особыми условиями использования территории

Территориальная зона - Зона кладбищ (СП-1.1) сельского поселения Большесамовецкий сельсовет Грязинского муниципального района
Липецкой области Российской Федерации

(наименование объекта, местоположение границ которого описано (далее - объект))

Раздел 1

Сведения об объекте

№ п/п	Характеристики объекта	Описание характеристик
1	2	3
1.	Местоположение объекта	Липецкая область, Грязинский муниципальный район, сельское поселение Большесамовецкий сельсовет
2.	Площадь объекта +/- величина погрешности определения площади (Р +/- Дельта Р)	116586 +/- 1195 м²
3.	Иные характеристики объекта	-

Раздел 2

Сведения о местоположении границ объекта

1. Система координат -

2. Сведения о характерных точках границ объекта

Обозначение характерных точек границ	Координаты, м		Метод определения координат характерной точки	Средняя квадратическая погрешность положения характерной точки (Mt), м	Описание обозначения точки на местности (при наличии)
	X	Y			
1	2	3	4	5	6
-	-	-	-	-	-

3. Сведения о характерных точках части (частей) границы объекта

Обозначение характерных точек части границы	Координаты, м		Метод определения координат характерной точки	Средняя квадратическая погрешность положения характерной точки (Mt), м	Описание обозначения точки на местности (при наличии)
	X	Y			
1	2	3	4	5	6
-	-	-	-	-	-

Раздел 3

Сведения о местоположении измененных (уточненных) границ объекта

1. Система координат МСК-48, зона 1

2. Сведения о характерных точках границ объекта

Обозначение характерных точек границ	Существующие координаты, м		Измененные (уточненные) координаты, м		Метод определения координат характерной точки	Средняя квадратическая погрешность положения характерной точки (Mt), м	Описание обозначения точки на местности (при наличии)
	X	Y	X	Y			
1	2	3	4	5	6	7	8
-	-	-	-	-	-	-	-

3. Сведения о характерных точках части (частей) границы объекта

Обозначение характерных точек части границы	Существующие координаты, м		Измененные (уточненные) координаты, м		Метод определения координат характерной точки	Средняя квадратическая погрешность положения характерной точки (Mt), м	Описание обозначения точки на местности (при наличии)
	X	Y	X	Y			
1	2	3	4	5	6	7	8
Часть 1							
1	411395.72	1348612.98	411395.72	1348612.98	Картометрический метод	1	-
2	411402.25	1348658.89	411402.25	1348658.89	Картометрический метод	1	-
3	411403.15	1348665.23	411403.15	1348665.23	Картометрический метод	1	-
4	411404.16	1348672.23	411404.16	1348672.23	Картометрический метод	1	-
5	411406.18	1348702.77	411406.18	1348702.77	Картометрический метод	1	-
6	411450.88	1348690.92	411450.88	1348690.92	Картометрический метод	1	-

7	411492.75	1348682.05	411492.75	1348682.05	Картометрический метод	1	-
8	411542.06	1348673.12	411542.06	1348673.12	Картометрический метод	1	-
9	411655.34	1348667.20	411655.34	1348667.20	Картометрический метод	1	-
10	411714.83	1348688.83	411714.83	1348688.83	Картометрический метод	1	-
11	411690.17	1348746.70	411690.17	1348746.70	Картометрический метод	1	-
12	411695.53	1348801.03	411695.53	1348801.03	Картометрический метод	1	-
13	411596.97	1348825.42	411596.97	1348825.42	Картометрический метод	1	-
14	411605.13	1348838.78	411605.13	1348838.78	Картометрический метод	1	-
15	411598.67	1348844.30	411598.67	1348844.30	Картометрический метод	1	-
16	411534.33	1348855.76	411534.33	1348855.76	Картометрический метод	1	-
17	411543.36	1348891.00	411543.36	1348891.00	Картометрический метод	1	-
18	411556.88	1348960.80	411556.88	1348960.80	Картометрический метод	1	-
19	411431.19	1348977.82	411431.19	1348977.82	Картометрический метод	1	-
20	411424.88	1348925.04	411424.88	1348925.04	Картометрический метод	1	-
21	411416.01	1348826.58	411416.01	1348826.58	Картометрический метод	1	-
22	411266.10	1348866.83	411266.10	1348866.83	Картометрический метод	1	-
23	411258.61	1348766.50	411258.61	1348766.50	Картометрический метод	1	-
24	411250.02	1348726.74	411250.02	1348726.74	Картометрический метод	1	-
25	411310.40	1348692.16	411310.40	1348692.16	Картометрический метод	1	-
26	411366.50	1348630.68	411366.50	1348630.68	Картометрический метод	1	-
1	411395.72	1348612.98	411395.72	1348612.98	Картометрический метод	1	-
Часть 2							
27	411655.34	1348667.20	409362.36	1345303.86	Картометрический метод	1	-
28	411542.06	1348673.12	409353.44	1345297.18	Картометрический метод	1	-
29	411492.75	1348682.05	409313.07	1345259.48	Картометрический метод	1	-

30	411450.88	1348690.92	409311.98	1345169.83	Картометрический метод	1	-
31	411406.18	1348702.77	409311.89	1345166.61	Картометрический метод	1	-
32	411404.16	1348672.23	409310.92	1345130.69	Картометрический метод	1	-
33	411402.25	1348658.89	409420.94	1345118.00	Картометрический метод	1	-
34	411434.71	1348649.73	409421.13	1345159.40	Картометрический метод	1	-
35	411575.73	1348613.03	409451.13	1345159.27	Картометрический метод	1	-
36	411594.61	1348602.02	409471.13	1345159.19	Картометрический метод	1	-
37	411653.45	1348592.03	409501.06	1345158.90	Картометрический метод	1	-
38	-	-	409501.04	1345167.73	Картометрический метод	1	-
39	-	-	409501.93	1345201.27	Картометрический метод	1	-
40	-	-	409505.60	1345259.06	Картометрический метод	1	-
41	-	-	409506.91	1345289.33	Картометрический метод	1	-
27	411655.34	1348667.20	409362.36	1345303.86	Картометрический метод	1	-

ТЕКСТОВОЕ ОПИСАНИЕ
местоположения границ населенных пунктов, территориальных зон

Прохождение границы		Описание прохождения границы
от точки	до точки	
1	2	3
-	-	-

Приложение 13
к правилам землепользования и застройки
сельского поселения Большесамовецкий сельсовет
Грязинского муниципального района
Липецкой области

ГРАФИЧЕСКОЕ ОПИСАНИЕ
местоположения границ населенных пунктов, территориальных зон, особо охраняемых природных территорий, зон с особыми условиями использования территории

Территориальная зона - Зона кладбищ за границами населенных пунктов (СП-1.2) сельского поселения Большесамовецкий сельсовет Грязинского муниципального района Липецкой области Российской Федерации

(наименование объекта, местоположение границ которого описано (далее - объект))

Раздел 1

Сведения об объекте

№ п/п	Характеристики объекта	Описание характеристик
1	2	3
1.	Местоположение объекта	Липецкая область, Грязинский муниципальный район, сельское поселение Большесамовецкий сельсовет
2.	Площадь объекта +/- величина погрешности определения площади (Р +/- Дельта Р)	13814 +/- 411 м²
3.	Иные характеристики объекта	-

Раздел 2

Сведения о местоположении границ объекта

1. Система координат МСК-48, зона 1

2. Сведения о характерных точках границ объекта

Обозначение характерных точек границ	Координаты, м		Метод определения координат характерной точки	Средняя квадратическая погрешность положения характерной точки (Mt), м	Описание обозначения точки на местности (при наличии)
	X	Y			
1	2	3	4	5	6
1	411653.45	1348592.03	Картометрический метод	1	-
2	411655.34	1348667.20	Картометрический метод	1	-

3	411542.06	1348673.12	Картометрический метод	1	-
4	411492.75	1348682.05	Картометрический метод	1	-
5	411450.88	1348690.92	Картометрический метод	1	-
6	411406.18	1348702.77	Картометрический метод	1	-
7	411404.16	1348672.23	Картометрический метод	1	-
8	411403.15	1348665.23	Картометрический метод	1	-
9	411402.25	1348658.89	Картометрический метод	1	-
10	411434.71	1348649.73	Картометрический метод	1	-
11	411575.73	1348613.03	Картометрический метод	1	-
12	411594.61	1348602.02	Картометрический метод	1	-
1	411653.45	1348592.03	Картометрический метод	1	-

3. Сведения о характерных точках части (частей) границы объекта

Обозначение характерных точек части границы	Координаты, м		Метод определения координат характерной точки	Средняя квадратическая погрешность положения характерной точки (Mt), м	Описание обозначения точки на местности (при наличии)
	X	Y			
1	2	3	4	5	6
-	-	-	-	-	-

Раздел 3

Сведения о местоположении измененных (уточненных) границ объекта

1. Система координат -

2. Сведения о характерных точках границ объекта

Обозначение характерных точек границ	Существующие координаты, м		Измененные (уточненные) координаты, м		Метод определения координат характерной точки	Средняя квадратическая погрешность положения характерной точки (Mt), м	Описание обозначения точки на местности (при наличии)
	X	Y	X	Y			
1	2	3	4	5	6	7	8
-	-	-	-	-	-	-	-

3. Сведения о характерных точках части (частей) границы объекта

Обозначение характерных точек части границы	Существующие координаты, м		Измененные (уточненные) координаты, м		Метод определения координат характерной точки	Средняя квадратическая погрешность положения характерной точки (Mt), м	Описание обозначения точки на местности (при наличии)
	X	Y	X	Y			
1	2	3	4	5	6	7	8
-	-	-	-	-	-	-	-

ТЕКСТОВОЕ ОПИСАНИЕ
местоположения границ населенных пунктов, территориальных зон

Прохождение границы		Описание прохождения границы
от точки	до точки	
1	2	3
-	-	-

».

2. Обеспечить опубликование настоящего приказа в средствах массовой информации в порядке, установленном для официального опубликования нормативных правовых актов Липецкой области, иной официальной информации, и размещение на официальном сайте управления строительства и архитектуры Липецкой области в информационно - телекоммуникационной сети «Интернет».

3. Направить настоящий приказ в администрацию сельского поселения Большесамовецкий сельсовет Грязинского муниципального района Липецкой области для его размещения на официальном сайте сельского поселения Большесамовецкий сельсовет Грязинского муниципального района Липецкой области в информационно - телекоммуникационной сети «Интернет».

4. Настоящий приказ вступает в силу со дня его официального опубликования.

И.о. начальника управления –
главного архитектора области А.С. Костин