УПРАВЛЕНИЕ СТРОИТЕЛЬСТВА И АРХИТЕКТУРЫ ЛИПЕЦКОЙ ОБЛАСТИ

ПРИКАЗ

« 23 » 08 2024 г. № 353

г. Липецк

О принятии решения об утверждении
правил землепользования и
застройки сельского поселения
Александровский сельсовет Краснинского
муниципального района Липецкой области

В соответствии со статьями 30-32 Градостроительного кодекса Российской Федерации, Законом Липецкой области от 26 декабря 2014 года № 357-ОЗ «О перераспределении полномочий между органами местного самоуправления муниципальных образований Липецкой области и органами государственной власти Липецкой области», постановлением Правительства Липецкой области от 4 августа 2022 года № 67 «Об осуществлении органами государственной власти Липецкой области перераспределенных полномочий», с учетом протокола публичных слушаний от 23 апреля 2024 года № 2, заключения о результатах публичных слушаний от 24 апреля 2024 года,

ПРИКАЗЫВАЮ:

1. Утвердить правила землепользования и застройки сельского поселения Александровский сельсовет Краснинского муниципального района Липецкой области согласно приложению.
2. Обеспечить опубликование настоящего приказа в средствах массовой информации в порядке, установленном для официального опубликования нормативных правовых актов Липецкой области, иной официальной информации, и размещение на официальном сайте управления строительства и архитектуры Липецкой области в информационно - телекоммуникационной сети «Интернет».

3. Направить настоящий приказ в администрацию сельского поселения Александровский сельсовет Краснинского муниципального района Липецкой области для его размещения на официальном сайте сельского поселения Александровский сельсовет Краснинского муниципального района Липецкой области в информационно - телекоммуникационной сети «Интернет».

4. Настоящий приказ вступает в силу со дня его официального опубликования.

Начальник управления –
главный архитектор области А.П. Болгов

Приложение
к приказу управления строительства
и архитектуры Липецкой области
«О принятии решения об утверждении
правил землепользования и застройки
сельского поселения Александровский сельсовет
Краснинского муниципального района
Липецкой области»
от «23» 08 2024 г. № 353

Правила землепользования и застройки сельского поселения Александровский сельсовет Краснинского муниципального района Липецкой области

Раздел I. Порядок применения правил землепользования и застройки сельского поселения Александровский сельсовет Краснинского муниципального района Липецкой области и внесения в них изменений

Подраздел I. Регулирование землепользования и застройки

1. Правила землепользования и застройки сельского поселения Александровский сельсовет Краснинского муниципального района Липецкой области (далее - Правила) являются документом градостроительного зонирования, принятым в соответствии с Градостроительным кодексом Российской Федерации (далее – ГрК РФ), Земельным кодексом Российской Федерации, Федеральным законом от 6 октября 2003 года № 131-ФЗ «Об общих принципах организации местного самоуправления в Российской Федерации», приказом Росреестра от 10 ноября 2020 года № П/0412 «Об утверждении классификатора видов разрешенного использования земельных участков», иными законами и нормативными правовыми актами Российской Федерации и Липецкой области о градостроительной деятельности, в области земельных отношений, охраны объектов культурного наследия, охраны окружающей среды и рационального использования природных ресурсов, на основании Устава сельского поселения Александровский сельсовет Краснинского муниципального района Липецкой области (далее — поселение), муниципальных правовых актов, определяющих основные направления социально-экономического и градостроительного развития Краснинского муниципального района (далее — муниципальный район) и поселения, с учетом требований технических регламентов, положения о территориальном планировании, содержащегося в генеральном плане сельского поселения Александровский сельсовет Краснинского муниципального района Липецкой области (далее — генеральный план), результатов общественных обсуждений или публичных слушаний по проекту Правил и предложений заинтересованных лиц.

Правила обязательны для исполнения органами государственной власти, органами местного самоуправления, физическими и юридическими лицами.

Правила подлежат опубликованию в порядке, установленном для официального опубликования нормативных правовых актов исполнительных органов государственной власти Липецкой области, согласно постановлению Правительства Липецкой области от 28 декабря 2022 года № 359 «Об утверждении Порядка принятия, государственной регистрации и опубликования нормативных правовых актов исполнительных органов государственной власти Липецкой области и структурных подразделений Правительства Липецкой области, имеющих статус юридического лица» (далее — официальное опубликование).

Утвержденная в соответствии с требованиями ГрК РФ документация по планировке территории, разрешения на строительство, разрешения на ввод объекта в эксплуатацию, уведомления о соответствии указанных в уведомлении о планируемом строительстве параметров объекта индивидуального жилищного строительства или садового дома установленным параметрам и допустимости размещения объекта индивидуального жилищного строительства или садового дома на земельном участке, уведомления о соответствии построенных или реконструированных объектов индивидуального жилищного строительства или садового дома требованиям законодательства о градостроительной деятельности либо о несоответствии построенных или реконструированных объектов индивидуального жилищного строительства или садового дома требованиям законодательства о градостроительной деятельности, выданные до вступления в силу настоящих Правил, являются действительными.

2. В соответствии с ГрК РФ Правила разработаны в целях:

1) создания условий для устойчивого развития территории поселения, сохранения окружающей среды и объектов культурного наследия;

2) создания условий для планировки территории поселения;

3) обеспечения прав и законных интересов физических и юридических лиц, в том числе правообладателей земельных участков и объектов капитального строительства, расположенных на территории поселения;

4) создания условий для привлечения инвестиций, в том числе путем предоставления возможности выбора наиболее эффективных видов разрешенного использования земельных участков и объектов капитального строительства, расположенных на территории поселения.

3. В соответствии с ГрК РФ Правила включают в себя:

1) Порядок применения правил землепользования и застройки сельского поселения Александровский сельсовет Краснинского муниципального района Липецкой области и внесения в них изменений (раздел I Правил), содержащий положения:

- о регулировании землепользования и застройки;

- об изменении видов разрешенного использования земельных участков и объектов капитального строительства физическими и юридическими лицами;

- о подготовке документации по планировке территории;

- о проведении общественных обсуждений или публичных слушаний по вопросам землепользования и застройки;

- о внесении изменений в настоящие Правила;

- о регулировании иных вопросов землепользования и застройки.

2) Карты градостроительного зонирования (раздел II Правил).

3) Градостроительные регламенты (раздел III Правил).

4. При подготовке Правил в части установления границ территориальных зон и градостроительных регламентов должна быть обеспечена возможность размещения на территории поселения предусмотренных документами территориального планирования объектов федерального значения, объектов регионального значения, объектов местного значения (за исключением линейных объектов).

5. При осуществлении градостроительной деятельности на территории поселения, наряду с Правилами, применяются технические регламенты (до их вступления в силу в установленном порядке — нормативные технические документы в части, не противоречащей Федеральному закону от 27 декабря 2002 года № 184-ФЗ «О техническом регулировании» и ГрК РФ), а также иные правовые акты в части, не противоречащей настоящим Правилам.

6. Настоящие Правила применяются наряду с:

1) техническими регламентами и иными обязательными требованиями, установленными в соответствии с законодательством в целях обеспечения безопасности жизни и здоровья людей, надежности и безопасности зданий, строений и сооружений, сохранения окружающей природной среды и объектов культурного наследия;

2) региональными нормативами градостроительного проектирования и местными нормативами градостроительного проектирования поселения;

3) иными нормативными правовыми актами поселения по вопросам регулирования землепользования и застройки. Указанные акты применяются в части, не противоречащей настоящим Правилам.

7. Принятые до вступления в силу настоящих Правил правовые акты органов местного самоуправления по вопросам землепользования и застройки применяются в части, не противоречащей настоящими Правилами;

Изменения в Правила вносятся в случаях и в порядке, предусмотренных пунктами подразделом V настоящего раздела.

8. Полномочия органов местного самоуправления и исполнительных органов государственной власти Липецкой области в области градостроительной деятельности перераспределены в порядке, предусмотренном Федеральным законом от 6 октября 2003 года № 131-ФЗ «Об общих принципах организации местного самоуправления в Российской Федерации», Законом Липецкой области от 26 декабря 2014 года № 357-ОЗ «О перераспределении полномочий между органами местного самоуправления муниципальных образований Липецкой области и органами государственной власти Липецкой области», постановлением Правительства Липецкой области от 4 августа 2022 года № 67 «Об осуществлении органами государственной власти Липецкой области перераспределенных полномочий».

9. К полномочиям органов государственной власти Липецкой области относятся:

1) принятие решения о подготовке проекта Правил, утверждение состава и порядка деятельности комиссии по подготовке проекта правил землепользования и застройки, подготовка проекта Правил, внесение изменений в Правила;

2) утверждение Правил;

3) иные полномочия, установленные федеральными законами, законами Липецкой области.

10. К полномочиям комиссии по подготовке проекта правил землепользования и застройки (далее — Комиссия по подготовке Правил) относятся:

1) принятие и рассмотрение предложений о подготовке проекта Правил;

2) принятие и рассмотрение предложений о внесении изменений в Правила;

3) подготовка заключения, содержащего рекомендации о подготовке и внесении в соответствии с поступившим предложением изменений в Правила или об отклонении такого предложения;

4) обеспечение подготовки проекта Правил, проекта изменений в Правила;

5) обеспечение внесения изменений в проект Правил с учетом результатов общественных обсуждений или публичных слушаний по такому проекту.

11. К полномочиям органа местного самоуправления муниципального района в области землепользования и застройки относятся:

1) выдача разрешений на строительство, внесение изменений в выданные разрешения на строительство;

2) выдача разрешений на ввод объектов в эксплуатацию;

3) изъятие земельных участков для муниципальных нужд;

4) принятие решения о резервировании земельных участков в границах поселения для муниципальных нужд;

5) направление уведомления о соответствии указанных в уведомлении о планируемом строительстве параметров объекта индивидуального жилищного строительства или садового дома установленным параметрам и допустимости размещения объекта индивидуального жилищного строительства или садового дома на земельном участке, уведомления о несоответствии указанных в уведомлении о планируемом строительстве параметров объекта индивидуального жилищного строительства или садового дома установленным параметрам и (или) недопустимости размещения объекта индивидуального жилищного строительства или садового дома на земельном участке на территории поселения;

6) направление уведомления о соответствии или несоответствии построенных или реконструированных объектов индивидуального жилищного строительства или садового дома требованиям законодательства о градостроительной деятельности при строительстве или реконструкции объектов индивидуального жилищного строительства или садовых домов на земельных участках, расположенных на территории поселения;

7) осуществление муниципального земельного контроля;

8) иные полномочия, установленные Федеральным законом от 6 октября 2003 года № 131-ФЗ «Об общих принципах организации местного самоуправления в Российской Федерации», другими федеральными законами, законами Липецкой области.

12. К полномочиям органа местного самоуправления поселения в области землепользования и застройки относятся:

1) рассмотрение представленных комиссией по землепользованию и застройки заключения о результатах общественных обсуждений или публичных слушаний по проекту решения о предоставлении разрешения на условно разрешенный вид использования земельного участка и (или) объекта капитального строительства, заключения о результатах общественных обсуждений или публичных слушаний по проекту решения о предоставлении разрешения на отклонение от предельных параметров разрешенного строительства, реконструкции объектов капитального строительства;

2) принятие решения о предоставлении разрешения на условно разрешенный вид использования земельного участка, объектов капитального строительства;

3) принятие решения о предоставлении разрешения на отклонение от предельных параметров разрешенного строительства, реконструкции объектов капитального строительства;

4) принятие решения о назначении публичных слушаний или общественных обсуждений;

5) организация и проведение публичных слушаний или общественных обсуждений по проекту генерального плана, проектам внесения изменений в генеральный план, проекту правил благоустройства, проектам внесения изменений в правила благоустройства;

6) подготовка и оформление протокола публичных слушаний или общественных обсуждений, заключения о результатах публичных слушаний или общественных обсуждений по проекту генерального плана, проектам внесения изменений в генеральный план, проекту правил благоустройства, проектам внесения изменений в правила благоустройства;

7) принятие решения об изъятии земельных участков для муниципальных нужд;

8) принятие решения о резервировании земельных участков для муниципальных нужд;

9) утверждение состава и порядка деятельности комиссии по землепользованию и застройки;

10) иные полномочия, установленные Федеральным законом от 6 октября 2003 года № 131-ФЗ «Об общих принципах организации местного самоуправления в Российской Федерации», другими федеральными законами, законами Липецкой области.

13. К полномочиям комиссии по землепользованию и застройки (далее — Комиссия) относятся:

1) принятие и рассмотрение заявлений о предоставлении разрешения на условно разрешенный вид использования земельного участка, объектов капитального строительства, о предоставлении разрешения на отклонение от предельных параметров разрешенного строительства, реконструкции объектов капитального строительства;

2) подготовка рекомендаций о предоставлении разрешения или об отказе в предоставлении разрешения на условно разрешенный вид использования земельного участка и (или) объекта капитального строительства, с указанием причин принятого решения, о предоставлении разрешения либо об отказе в предоставлении разрешения на отклонение от предельных параметров разрешенного строительства, реконструкции объектов капитального строительства, с указанием причин принятого решения;

3) организация и проведение публичных слушаний или общественных обсуждений по проекту Правил, проектам решений о предоставлении разрешения на условно разрешенный вид использования земельного участка или объекта капитального строительства, проектам решений о предоставлении разрешения на отклонение от предельных параметров разрешенного строительства, реконструкции объектов капитального строительства;

4) подготовка и оформление протокола публичных слушаний или общественных обсуждений, заключения о результатах общественных обсуждений по проекту Правил, проектам о внесении изменений в Правила землепользования и застройки, проектам решений о предоставлении разрешения на условно разрешенный вид использования земельного участка или объекта капитального строительства, проектам решений о предоставлении разрешения на отклонение от предельных параметров разрешенного строительства, реконструкции объектов капитального строительства.

Подраздел II. Изменение видов разрешенного использования земельных участков и объектов капитального строительства физическими и юридическими лицами

14. При изменении видов разрешенного использования земельных участков и объектов капитального строительства на основной и вспомогательный виды разрешенного использования земельных участков и объектов капитального строительства такие виды разрешенного использования земельных участков и объектов капитального строительства, предусмотренные в составе градостроительного регламента, установленного настоящими Правилами, выбираются правообладателями земельных участков и объектов капитального строительства самостоятельно (за исключением органов государственной власти, органов местного самоуправления, государственных и муниципальных учреждений, государственных и муниципальных унитарных предприятий) без дополнительных разрешений и согласования.

15. Для изменения видов разрешенного использования земельных участков и объектов капитального строительства на основной и вспомогательный виды разрешенного использования земельных участков и объектов капитального строительства правообладателю необходимо направить в орган, осуществляющий государственный кадастровый учет и государственную регистрацию прав, заявление об изменении вида разрешенного использования. Принятие правовых актов для

изменений видов разрешенного использования земельных участков и объектов капитального строительства при этом не требуется.

16. Изменение видов разрешенного использования земельных участков и объектов капитального строительства на основной и вспомогательный виды разрешенного использования земельных участков и объектов капитального строительства без проведения строительства, реконструкции объектов капитального строительства осуществляется правообладателями земельных участков и объектов капитального строительства в соответствии с градостроительным регламентом при условии соблюдения требований технических регламентов.

17. Решения об изменении одного вида разрешенного использования земельных участков и объектов капитального строительства, расположенных на земельных участках, на которые действие градостроительных регламентов не распространяется или для которых градостроительные регламенты не устанавливаются, на другой вид такого использования принимаются в соответствии с федеральными законами.

Решения об изменении одного вида разрешенного использования земельных участков и объектов капитального строительства, расположенных на земельных участках, на которые действие градостроительных регламентов не распространяется или для которых градостроительные регламенты не устанавливаются, на другой вид такого использования принимаются в соответствии с федеральными законами.

Вспомогательные виды разрешенного использования допускаются только в качестве дополнительных по отношению к основным видам разрешенного использования и условно разрешенным видам использования и осуществляются совместно с ними.

18. Порядок предоставления разрешения на условно разрешенный вид использования земельного участка или объекта капитального строительства установлен статьей 39 ГрК РФ.

19. Разрешения на условно разрешенный вид использования земельного участка или объекта капитального строительства предоставляется применительно к земельному участку или объекту капитального строительства, расположенным на территории поселения, на которые распространяется действие градостроительного регламента.

20. Физическое или юридическое лицо, заинтересованное в предоставлении разрешения на условно разрешенный вид использования земельного участка или объекта капитального строительства (далее — разрешение на условно разрешенный вид использования), направляет заявление в Комиссию.

21. Проект решения о предоставлении разрешения на условно разрешенный вид использования подлежит рассмотрению на общественных обсуждениях или публичных слушаниях, проводимых в порядке, установленном статьей 5.1 ГрК РФ, с учетом положений статьи 39 ГрК РФ, за исключением случая, установленного в пункте 22 настоящих Правил.

22. В случае, если условно разрешенный вид использования земельного участка или объекта капитального строительства включен в градостроительный регламент в установленном для внесения изменений в Правила порядке, после

проведения публичных слушаний или общественных обсуждений по инициативе физического или юридического лица, заинтересованного в предоставлении разрешения на условно разрешенный вид использования, решение о предоставлении разрешения на условно разрешенный вид использования такому лицу принимается без проведения публичных слушаний или общественных обсуждений.

23. Срок проведения общественных обсуждений или публичных слушаний со дня оповещения жителей муниципального образования об их проведении до дня опубликования заключения о результатах общественных обсуждений или публичных слушаний устанавливается в соответствии со статьей 5.1 ГрК РФ.

24. На основании заключения о результатах общественных обсуждений или публичных слушаний по проекту решения о предоставлении разрешения на условно разрешенный вид использования Комиссия осуществляет подготовку рекомендаций о предоставлении разрешения на условно разрешенный вид использования или об отказе в предоставлении такого разрешения с указанием причин принятого решения и направляет их главе администрации поселения.

25. На основании указанных в пункте 24 настоящих Правил рекомендаций глава администрации поселения в установленный в соответствии со статьей 39 ГрК РФ срок принимает решение о предоставлении разрешения на условно разрешенный вид использования или об отказе в предоставлении такого разрешения. Указанное решение подлежит опубликованию в порядке, установленном для официального опубликования муниципальных правовых актов, иной официальной информации, и размещается на официальном сайте поселения в сети «Интернет».

26. Физическое или юридическое лицо вправе оспорить в судебном порядке решение о предоставлении разрешения на условно разрешенный вид использования или об отказе в предоставлении такого разрешения.

27. Порядок предоставления разрешения на отклонение от предельных параметров разрешенного строительства, реконструкции объектов капитального строительства установлен статьей 40 ГрК РФ.

28. Правообладатели земельных участков, размеры которых меньше установленных градостроительным регламентом минимальных размеров земельных участков либо конфигурация, инженерно-геологические или иные характеристики которых неблагоприятны для застройки, вправе обратиться с заявлением в Комиссию о выдаче разрешения на отклонение от предельных параметров разрешенного строительства, реконструкции объектов капитального строительства.

29. Правообладатели земельных участков вправе обратиться за разрешениями на отклонение от предельных параметров разрешенного строительства, реконструкции объектов капитального строительства, если такое отклонение необходимо в целях однократного изменения одного или нескольких предельных параметров разрешенного строительства, реконструкции объектов капитального строительства, установленных градостроительным регламентом для конкретной территориальной зоны, не более чем на десять процентов.

30. Проект решения о предоставлении разрешения на отклонение от предельных параметров разрешенного строительства, реконструкции объектов

капитального строительства подготавливается в установленный законодательством срок и подлежит рассмотрению на публичных слушаниях или общественных обсуждениях, проводимых в порядке, установленном статьей 5.1 ГрК РФ, с учетом положений статьи 40 ГрК РФ, за исключением случая, указанного в пункте 29 настоящих Правил.

31. На основании заключения о результатах общественных обсуждений или публичных слушаний по проекту решения о предоставлении разрешения на отклонение от предельных параметров разрешенного строительства, реконструкции объектов капитального строительства Комиссия в установленный в соответствии со статьей 40 ГрК РФ срок осуществляет подготовку рекомендаций о предоставлении такого разрешения или об отказе в предоставлении такого разрешения с указанием причин принятого решения и направляет указанные рекомендации главе администрации поселения.

32. Глава администрации поселения в установленный в соответствии со статьей 40 ГрК РФ срок принимает решение о предоставлении разрешения на отклонение от предельных параметров разрешенного строительства, реконструкции объектов капитального строительства или об отказе в предоставлении такого разрешения с указанием причин принятого решения.

33. Физическое или юридическое лицо вправе оспорить в судебном порядке решение о предоставлении разрешения на отклонение от предельных параметров разрешенного строительства, реконструкции объектов капитального строительства или об отказе в предоставлении такого разрешения.

Подраздел III. Подготовка документации по планировке территории

34. Подготовка документации по планировке территории в соответствии со статьей 41 ГрК РФ осуществляется в целях обеспечения устойчивого развития территорий, в том числе выделения элементов планировочной структуры, установления границ земельных участков, установления границ зон планируемого размещения объектов капитального строительства.

35. Видами документации по планировке территории являются:

1) проект планировки территории;

2) проект межевания территории.

36. Состав и содержание документации по планировке территории, в том числе предусматривающей размещение одного или нескольких линейных объектов, а также порядок ее подготовки, устанавливаются Правительством Российской Федерации.

37. Подготовка документации по планировке территории, осуществляемой на основании решений уполномоченных федеральных органов исполнительной власти, регулируется положениями статьи 45 ГрК РФ.

38. Подготовка документации по планировке территории осуществляется на основании решения о подготовке документации по планировке территории, принимаемого уполномоченным органом, за исключением случаев, предусмотренных ГрК РФ.

39. Решение о подготовке документации по планировке территории принимается уполномоченным органом в предусмотренных законодательством случаях:

1) по собственной инициативе;

2) по инициативе органов государственной власти, органа местного самоуправления поселения на основании их обращения;

3) на основании предложений физических или юридических лиц о подготовке документации по планировке территории, за исключением случаев, указанных в части 1.1 статьи 45 ГрК РФ.

40. Решения о подготовке документации по планировке территории принимаются самостоятельно:

1) лицами, с которыми заключены договоры о комплексном развитии территории, операторами комплексного развития территории;

2) правообладателями существующих линейных объектов, подлежащих реконструкции, в случае подготовки документации по планировке территории в целях их реконструкции (за исключением случая, указанного в части 12.12 статьи 45 ГрК РФ);

3) субъектами естественных монополий, организациями коммунального комплекса в случае подготовки документации по планировке территории для размещения объектов федерального значения, объектов регионального значения, объектов местного значения (за исключением случая, указанного в части 12.12 статьи 45 ГрК РФ);

4) садоводческим или огородническим некоммерческим товариществом в отношении земельного участка, предоставленного такому товариществу для ведения садоводства или огородничества.

41. Подготовка документации по планировке территории может осуществляться физическими или юридическими лицами за счет их средств.

42. Органы и лица, указанные в подпунктах 2 и 3 пункта 40 настоящих Правил, направляют в уполномоченный орган обращение (предложение), содержащее предложения по планировке территории, в том числе об ориентировочных границах территории, в отношении которой предлагается осуществить подготовку документации по планировке территории, с приложением схемы ориентировочных границ, информации о планируемом размещении объектов капитального строительства на указанной территории.

43. Уполномоченный орган принимает решение о подготовке документации по планировке территории или отказывает в принятии такого решения.

44. Проекты планировки территории и проекты межевания территории, решение об утверждении которых принимается в соответствии с подразделом III настоящих Правил уполномоченным органом в предусмотренных законодательством случаях, до их утверждения подлежат обязательному рассмотрению на общественных обсуждениях или публичных слушаниях, за исключением случаев, предусмотренных частью 5.1 статьи 46 ГрК РФ. Общественные обсуждения или публичные слушания по указанным проектам проводятся в порядке, установленном статьей 5.1 ГрК РФ, и по правилам, предусмотренным частью 11 статьи 46 ГрК РФ. Уполномоченный орган,

с учетом протокола общественных обсуждений или публичных слушаний и заключения о результатах таких общественных обсуждений или публичных слушаний, в срок, установленный статьей 46 ГрК РФ, принимает решение об утверждении документации по планировке территории или об отклонении такой документации и о направлении ее на доработку с учетом указанных протокола и заключения.

45. Органы государственной власти Российской Федерации, органы государственной власти субъектов Российской Федерации, органы местного самоуправления, физические и юридические лица вправе оспорить в судебном порядке документацию по планировке территории.

46. Внесение изменений в документацию по планировке территории допускается путем утверждения ее отдельных частей с соблюдением требований об обязательном опубликовании такой документации в порядке, установленном законодательством. В указанном случае согласование документации по планировке территории осуществляется применительно к утверждаемым частям.

Подраздел IV. Проведение общественных обсуждений или публичных слушаний по вопросам землепользования и застройки

47. В целях соблюдения права человека на благоприятные условия жизнедеятельности, прав и законных интересов правообладателей земельных участков и объектов капитального строительства по проектам правил землепользования и застройки, проектам планировки территории, проектам межевания территории, проектам, предусматривающим внесение изменений в один из указанных утвержденных документов, проектам решений о предоставлении разрешения на условно разрешенный вид использования земельного участка или объекта капитального строительства, проектам решений о предоставлении разрешения на отклонение от предельных параметров разрешенного строительства, реконструкции объектов капитального строительства (далее также в настоящих Правилах — проекты), в соответствии с ГрК РФ, Уставом поселения и (или) нормативным правовым актом представительного органа поселения и с учетом положений настоящих Правил, проводятся общественные обсуждения или публичные слушания, за исключением случаев, предусмотренных ГрК РФ, настоящими Правилами и другими федеральными законами.

48. Участниками общественных обсуждений или публичных слушаний по проектам правил землепользования и застройки, проектам планировки территории, проектам межевания территории, проектам, предусматривающим внесение изменений в один из указанных утвержденных документов, являются граждане, постоянно проживающие на территории, в отношении которой подготовлены данные проекты, правообладатели находящихся в границах этой территории земельных участков и (или) расположенных на них объектов капитального строительства, а также правообладатели помещений, являющихся частью указанных объектов капитального строительства.

49. Участниками общественных обсуждений или публичных слушаний по проектам решений о предоставлении разрешения на условно разрешенный вид использования земельного участка или объекта капитального строительства, проектам решений о предоставлении разрешения на отклонение от предельных параметров разрешенного строительства, реконструкции объектов капитального строительства являются граждане, постоянно проживающие в пределах территориальной зоны, в границах которой расположен земельный участок или объект капитального строительства, в отношении которых подготовлены данные проекты, правообладатели находящихся в границах этой территориальной зоны земельных участков и (или) расположенных на них объектов капитального строительства, граждане, постоянно проживающие в границах земельных участков, прилегающих к земельному участку, в отношении которого подготовлены данные проекты, правообладатели таких земельных участков или расположенных на них объектов капитального строительства, правообладатели помещений, являющихся частью объекта капитального строительства, в отношении которого подготовлены данные проекты, а в случае, предусмотренном частью 3 статьи 39 ГрК РФ, также правообладатели земельных участков и объектов капитального строительства, подверженных риску негативного воздействия на окружающую среду в результате реализации данных проектов.

50. Процедура проведения общественных обсуждений и публичных слушаний состоит из следующих этапов:

1) оповещение о начале общественных обсуждений или публичных слушаний;

2) размещение проекта, подлежащего рассмотрению на общественных обсуждениях или публичных слушаниях, и информационных материалов к нему на официальном сайте и открытие экспозиции или экспозиций такого проекта;

3) проведение экспозиции или экспозиций проекта, подлежащего рассмотрению на общественных обсуждениях или публичных слушаниях;

4) проведение собрания или собраний участников публичных слушаний;

5) подготовка и оформление протокола общественных обсуждений или публичных слушаний;

6) подготовка и опубликование заключения о результатах общественных обсуждений или публичных слушаний.

51. Оповещение о начале общественных обсуждений или публичных слушаний должно содержать:

1) информацию о проекте, подлежащем рассмотрению на общественных обсуждениях или публичных слушаниях, и перечень информационных материалов к такому проекту;

2) информацию о порядке и сроках проведения общественных обсуждений или публичных слушаний по проекту, подлежащему рассмотрению на общественных обсуждениях или публичных слушаниях;

3) информацию о месте, дате открытия экспозиции или экспозиций проекта, подлежащего рассмотрению на общественных обсуждениях или публичных слушаниях, о сроках проведения экспозиции или экспозиций такого проекта, о днях и часах, в которые возможно посещение указанных экспозиции или экспозиций;

4) информацию о порядке, сроке и форме внесения участниками общественных обсуждений или публичных слушаний предложений и замечаний, касающихся проекта, подлежащего рассмотрению на общественных обсуждениях или публичных слушаниях.

52. Оповещение о начале общественных обсуждений также должно содержать информацию об официальном сайте, на котором будут размещены проект, подлежащий рассмотрению на общественных обсуждениях, и информационные материалы к нему, или информационных системах, в которых будут размещены такой проект и информационные материалы к нему, с использованием которых будут проводиться общественные обсуждения. Оповещение о начале публичных слушаний также должно содержать информацию об официальном сайте, на котором будут размещены проект, подлежащий рассмотрению на публичных слушаниях, и информационные материалы к нему, информацию о дате, времени и месте проведения собрания или собраний участников публичных слушаний.

53. Оповещение о начале общественных обсуждений или публичных слушаний:

1) в установленный статьей 5.1 ГрК РФ срок подлежит опубликованию в порядке, установленном для официального опубликования муниципальных правовых актов, иной официальной информации, а также в случае, если это предусмотрено муниципальными правовыми актами, в иных средствах массовой информации;

2) распространяется на информационных стендах, оборудованных около здания уполномоченного на проведение общественных обсуждений или публичных слушаний органа местного самоуправления, в местах массового скопления граждан и в иных местах, расположенных на территории, в отношении которой подготовлены соответствующие проекты, и (или) в границах территориальных зон и (или) земельных участков, указанных в пункте 48 настоящих Правил (далее — территория, в пределах которой проводятся общественные обсуждения или публичные слушания), иными способами, обеспечивающими доступ участников общественных обсуждений или публичных слушаний к указанной информации.

54. В течение всего периода размещения проекта в соответствии с подпунктом 2 пункта 50 настоящих Правил, подлежащего рассмотрению на общественных обсуждениях или публичных слушаниях, и информационных материалов к нему проводятся экспозиция или экспозиции такого проекта. В ходе работы экспозиции должны быть организованы консультирование посетителей экспозиции, распространение информационных материалов о проекте, подлежащем рассмотрению на общественных обсуждениях или публичных слушаниях. Консультирование посетителей экспозиции осуществляется представителями уполномоченного на проведение общественных обсуждений или публичных слушаний органа местного самоуправления или созданного им коллегиального совещательного органа (далее — организатор общественных обсуждений или публичных слушаний) и (или) разработчика проекта, подлежащего рассмотрению на общественных обсуждениях или публичных слушаниях.

55. В период размещения проекта в соответствии с подпунктом 2 пункта 50 настоящих Правил, подлежащего рассмотрению на общественных обсуждениях или

публичных слушаниях, и информационных материалов к нему и проведения экспозиции или экспозиций такого проекта, участники общественных обсуждений или публичных слушаний, прошедшие в соответствии с пунктом 57 настоящих Правил идентификацию, имеют право вносить предложения и замечания, касающиеся такого проекта:

1) посредством официального сайта или информационных систем (в случае проведения общественных обсуждений);

2) в письменной или устной форме в ходе проведения собрания или собраний участников публичных слушаний (в случае проведения публичных слушаний);

3) в письменной форме в адрес организатора общественных обсуждений или публичных слушаний;

4) посредством записи в книге (журнале) учета посетителей экспозиции проекта, подлежащего рассмотрению на общественных обсуждениях или публичных слушаниях.

56. Предложения и замечания, внесенные в соответствии с пунктом 55 настоящих Правил, подлежат регистрации, а также обязательному рассмотрению организатором общественных обсуждений или публичных слушаний, за исключением случая, предусмотренного пунктом 60 настоящих Правил.

57. Участники общественных обсуждений или публичных слушаний в целях идентификации представляют сведения о себе (фамилию, имя, отчество (при наличии), дату рождения, адрес места жительства (регистрации) — для физических лиц; наименование, основной государственный регистрационный номер, место нахождения и адрес — для юридических лиц) с приложением документов, подтверждающих такие сведения. Участники общественных обсуждений или публичных слушаний, являющиеся правообладателями соответствующих земельных участков и (или) расположенных на них объектов капитального строительства и (или) помещений, являющихся частью указанных объектов капитального строительства, также представляют сведения соответственно о таких земельных участках, объектах капитального строительства, помещениях, являющихся частью указанных объектов капитального строительства, из Единого государственного реестра недвижимости и иные документы, устанавливающие или удостоверяющие их права на такие земельные участки, объекты капитального строительства, помещения, являющиеся частью указанных объектов капитального строительства.

58. Не требуется представление указанных в пункте 57 настоящих Правил документов, подтверждающих сведения об участниках общественных обсуждений (фамилию, имя, отчество (при наличии), дату рождения, адрес места жительства (регистрации) — для физических лиц; наименование, основной государственный регистрационный номер, место нахождения и адрес — для юридических лиц), если данными лицами вносятся предложения и замечания, касающиеся проекта, подлежащего рассмотрению на общественных обсуждениях, посредством официального сайта или информационных систем (при условии, что эти сведения содержатся на официальном сайте или в информационных системах). При этом для подтверждения сведений, указанных в пункте 57 настоящих Правил, может использоваться единая система идентификации и аутентификации.

59. Обработка персональных данных участников общественных обсуждений или публичных слушаний осуществляется с учетом требований, установленных Федеральным законом от 27 июля 2006 года № 152-ФЗ «О персональных данных».

60. Предложения и замечания, внесенные в соответствии с пунктом 56 настоящих Правил, не рассматриваются в случае выявления факта представления участником общественных обсуждений или публичных слушаний недостоверных сведений.

61. Организатором общественных обсуждений или публичных слушаний обеспечивается равный доступ к проекту, подлежащему рассмотрению на общественных обсуждениях или публичных слушаниях, всех участников общественных обсуждений или публичных слушаний (в том числе путем предоставления при проведении общественных обсуждений доступа к официальному сайту, информационным системам в многофункциональных центрах предоставления государственных и муниципальных услуг и (или) помещениях органов государственной власти субъектов Российской Федерации, органов местного самоуправления, подведомственных им организаций).

62. Официальный сайт и (или) информационные системы должны обеспечивать возможность:

1) проверки участниками общественных обсуждений полноты и достоверности отражения на официальном сайте и (или) в информационных системах внесенных ими предложений и замечаний;

2) представления информации о результатах общественных обсуждений, количестве участников общественных обсуждений.

63. Организатор общественных обсуждений или публичных слушаний подготавливает и оформляет протокол общественных обсуждений или публичных слушаний, в котором указываются:

1) дата оформления протокола общественных обсуждений или публичных слушаний;

2) информация об организаторе общественных обсуждений или публичных слушаний;

3) информация, содержащаяся в опубликованном оповещении о начале общественных обсуждений или публичных слушаний, дата и источник его опубликования;

4) информация о сроке, в течение которого принимались предложения и замечания участников общественных обсуждений или публичных слушаний, о территории, в пределах которой проводятся общественные обсуждения или публичные слушания;

5) все предложения и замечания участников общественных обсуждений или публичных слушаний с разделением на предложения и замечания граждан, являющихся участниками общественных обсуждений или публичных слушаний и постоянно проживающих на территории, в пределах которой проводятся общественные обсуждения или публичные слушания, и предложения и замечания иных участников общественных обсуждений или публичных слушаний.

64. К протоколу общественных обсуждений или публичных слушаний прилагается перечень принявших участие в рассмотрении проекта участников общественных обсуждений или публичных слушаний, включающий в себя сведения об участниках общественных обсуждений или публичных слушаний (фамилию, имя, отчество (при наличии), дату рождения, адрес места жительства (регистрации) — для физических лиц; наименование, основной государственный регистрационный номер, место нахождения и адрес — для юридических лиц).

65. Участник общественных обсуждений или публичных слушаний, который внес предложения и замечания, касающиеся проекта, рассмотренного на общественных обсуждениях или публичных слушаниях, имеет право получить выписку из протокола общественных обсуждений или публичных слушаний, содержащую внесенные этим участником предложения и замечания.

66. На основании протокола общественных обсуждений или публичных слушаний организатор общественных обсуждений или публичных слушаний осуществляет подготовку заключения о результатах общественных обсуждений или публичных слушаний.

67. В заключении о результатах общественных обсуждений или публичных слушаний должны быть указаны:

1) дата оформления заключения о результатах общественных обсуждений или публичных слушаний;

2) наименование проекта, рассмотренного на общественных обсуждениях или публичных слушаниях, сведения о количестве участников общественных обсуждений или публичных слушаний, которые приняли участие в общественных обсуждениях или публичных слушаниях;

3) реквизиты протокола общественных обсуждений или публичных слушаний, на основании которого подготовлено заключение о результатах общественных обсуждений или публичных слушаний;

4) содержание внесенных предложений и замечаний участников общественных обсуждений или публичных слушаний с разделением на предложения и замечания граждан, являющихся участниками общественных обсуждений или публичных слушаний и постоянно проживающих на территории, в пределах которой проводятся общественные обсуждения или публичные слушания, и предложения и замечания иных участников общественных обсуждений или публичных слушаний. В случае внесения несколькими участниками общественных обсуждений или публичных слушаний одинаковых предложений и замечаний допускается обобщение таких предложений и замечаний;

5) аргументированные рекомендации организатора общественных обсуждений или публичных слушаний о целесообразности или нецелесообразности учета внесенных участниками общественных обсуждений или публичных слушаний предложений и замечаний и выводы по результатам общественных обсуждений или публичных слушаний.

68. Заключение о результатах общественных обсуждений или публичных слушаний подлежит опубликованию в порядке, установленном для официального опубликования муниципальных правовых актов, иной официальной информации, и

размещается на официальном сайте поселения в информационно-телекоммуникационной сети «Интернет».

69. Срок проведения общественных обсуждений или публичных слушаний со дня опубликования оповещения о начале общественных обсуждений или публичных слушаний до дня опубликования заключения о результатах общественных обсуждений или публичных слушаний определяется уставом муниципального образования и (или) нормативным правовым актом представительного органа муниципального образования и не может превышать один месяц.

Подраздел V. Внесение изменений в Правила

70. Основаниями для рассмотрения вопроса о внесении изменений в Правила являются:

1) несоответствие Правил генеральному плану поселения, схеме территориального планирования муниципального района, возникшее в результате внесения в генеральный план поселения или схему территориального планирования муниципального района изменений;

2) поступление от уполномоченного Правительством Российской Федерации федерального органа исполнительной власти обязательного для исполнения в сроки, установленные законодательством Российской Федерации, предписания об устранении нарушений ограничений использования объектов недвижимости, установленных на приаэродромной территории, которые допущены в Правилах;

3) поступление предложений об изменении границ территориальных зон, изменении градостроительных регламентов;

4) несоответствие сведений о местоположении границ зон с особыми условиями использования территорий, территорий объектов культурного наследия, отображенных на карте градостроительного зонирования, содержащемуся в Едином государственном реестре недвижимости описанию местоположения границ указанных зон, территорий;

5) несоответствие сведений о местоположении границ населенных пунктов (в том числе в случае выявления пересечения границ населенного пункта (населенных пунктов) с границами земельных участков), содержащихся в документах территориального планирования, содержащемуся в Едином государственном реестре недвижимости описанию местоположения границ указанных населенных пунктов, которое было изменено в соответствии с федеральным законом при внесении в Единый государственный реестр недвижимости сведений о границах населенных пунктов;

6) несоответствие установленных градостроительным регламентом ограничений использования земельных участков и объектов капитального строительства, расположенных полностью или частично в границах зон с особыми условиями использования территорий, территорий достопримечательных мест федерального, регионального и местного значения, содержащимся в Едином государственном реестре недвижимости ограничениям использования объектов недвижимости в пределах таких зон, территорий;

7) установление, изменение, прекращение существования зоны с особыми условиями использования территории, установление, изменение границ территории объекта культурного наследия, территории исторического поселения федерального значения, территории исторического поселения регионального значения;

8) принятие решения о комплексном развитии территории;

9) обнаружение мест захоронений погибших при защите Отечества, расположенных в границах поселения;

10) несоответствие сведений о границах территориальных зон, содержащихся в Правилах, содержащемуся в Едином государственном реестре недвижимости описанию местоположения границ указанных территориальных зон, которое было изменено в соответствии с федеральным законом при внесении в Единый государственный реестр недвижимости сведений о границах территориальных зон.

71. В случае, если Правилами не обеспечена в соответствии с пунктом 2 настоящих Правил возможность размещения на территории поселения предусмотренных документами территориального планирования объектов федерального значения, объектов регионального значения, объектов местного значения муниципального района (за исключением линейных объектов), уполномоченный орган исполнительной власти обеспечивает внесение изменений в Правила в целях обеспечения размещения указанных объектов. При этом проведение общественных обсуждений или публичных слушаний не требуется.

72. В случае изменения описания местоположения границ территориальной зоны (территориальных зон) в связи с устранением пересечения указанных границ с границами земельных участков внесение изменений в Правила обеспечивается в порядке, установленном частями 3.2 и 3.3 статьи 33 ГрК РФ, путем приведения их в соответствие со сведениями, указанными в уведомлении, направленном органом регистрации прав.

73. Порядок внесения изменений в Правила установлен статьей 33 ГрК РФ.

74. Подготовку проекта решения о внесении изменений в Правила осуществляет Комиссия по подготовке Правил.

75. Предложения о внесении изменений в Правила в Комиссию по подготовке Правил направляются:

1) федеральными органами исполнительной власти в случаях, если Правила могут воспрепятствовать функционированию, размещению объектов капитального строительства федерального значения;

2) органами исполнительной власти Липецкой области в случаях, если Правила могут воспрепятствовать функционированию, размещению объектов капитального строительства регионального значения;

3) органами местного самоуправления муниципального района в случаях, если Правила могут воспрепятствовать функционированию, размещению объектов капитального строительства местного значения;

4) органами местного самоуправления в случаях, если необходимо совершенствовать порядок регулирования землепользования и застройки на соответствующих территориях поселения;

5) органами местного самоуправления в случаях обнаружения мест захоронений погибших при защите Отечества, расположенных в границах поселения;

6) физическими или юридическими лицами в инициативном порядке либо в случаях, если в результате применения Правил земельные участки и объекты капитального строительства не используются эффективно, причиняется вред их правообладателям, снижается стоимость земельных участков и объектов капитального строительства, не реализуются права и законные интересы граждан и их объединений;

7) уполномоченным федеральным органом исполнительной власти, оператором комплексного развития территории, лицом, с которым заключен договор о комплексном развитии территории, в целях реализации решения о комплексном развитии территории, принятого Правительством Российской Федерации;

8) высшим исполнительным органом Липецкой области, органом местного самоуправления, оператором комплексного развития территории, лицом, с которым заключен договор о комплексном развитии территории, в целях реализации решения о комплексном развитии территории, принятого высшим исполнительным органом субъекта Российской Федерации, главой местной администрации, а также в целях комплексного развития территории по инициативе правообладателей.

76. Комиссия по подготовке Правил в установленный в соответствии со статьей 33 ГрК РФ срок осуществляет подготовку заключения, в котором содержатся рекомендации о внесении в соответствии с поступившим предложением изменений в Правила или об отклонении такого предложения с указанием причин отклонения, и направляет это заключение в управление строительства и архитектуры Липецкой области (далее — Управление).

77. Управление с учетом рекомендаций, содержащихся в заключении Комиссии по подготовке Правил, в установленный в соответствии со статьей 33 ГрК РФ срок принимает решение о подготовке проекта о внесении изменений в Правила или об отклонении предложения о внесении изменений в данные Правила с указанием причин отклонения и направляет копию такого решения заявителям.

78. Общественные обсуждения или публичные слушания по проекту о внесении изменений в Правила проводятся в порядке, определяемом законодательством Российской Федерации, Уставом поселения и (или) нормативным правовым актом представительного органа местного самоуправления поселения и настоящими Правилами.

79. После завершения общественных обсуждений или публичных слушаний по проекту о внесении изменений в Правила орган местного самоуправления поселения направляет в Комиссию по подготовке Правил протоколы общественных обсуждений или публичных слушаний и заключение о результатах общественных обсуждений или публичных слушаний.

80. Комиссия по подготовке Правил, с учетом результатов таких общественных обсуждений или публичных слушаний, обеспечивает внесение изменений в Правила и представляет указанный проект в Управление. Обязательными приложениями к проекту о внесении изменений в Правила являются

протокол общественных обсуждений или публичных слушаний и заключение о результатах общественных обсуждений или публичных слушаний, за исключением случаев, если их проведение в соответствии с ГрК Рф не требуется.

81. По результатам указанных выше процедур Управление в срок, установленный статьей 31 ГрК РФ, после представления ему проекта о внесении изменений в Правила и указанных в пункте 80 настоящих Правил обязательных приложений должно принять решение об утверждении внесения изменений в Правила или об отклонении проекта о внесении изменений в Правила и о направлении его на доработку с указанием даты его повторного представления.

82. Решение об утверждении внесения изменений в Правила или об отклонении проекта о внесении изменений в Правила может быть оспорено в суде.

Подраздел VI. Регулирование иных вопросов землепользования и застройки

83. Предельные (максимальные и минимальные) размеры земельных участков, находящихся в государственной или муниципальной собственности и образуемых для индивидуального жилищного строительства, для ведения огородничества, для ведения садоводства или для ведения личного подсобного хозяйства в целях однократного бесплатного предоставления отдельным категориям гражданам, в случаях, предусмотренных федеральными законами и законодательством Липецкой области, устанавливаются в соответствии с Законом Липецкой области от 4 декабря 2003 года № 81-ОЗ «О правовом регулировании земельных правоотношений в Липецкой области».

84. Предельные (максимальные и минимальные) размеры земельных участков, находящихся в государственной или муниципальной собственности, образуемых в целях предоставления гражданам в собственность для ведения личного подсобного хозяйства определяются с учетом требований, установленных Федеральным законом от 7 июля 2003 года № 112-ФЗ «О личном подсобном хозяйстве».

85. Иные вопросы землепользования и застройки на территории поселения, не урегулированные настоящими Правилами, регулируются законодательством Российской Федерации, Липецкой области и нормативными правовыми актами поселения.

Раздел II. Карты градостроительного зонирования

Подраздел I. Порядок установления и описание территориальных зон

86. В результате градостроительного зонирования территории поселения определены территориальные зоны, отображенные на карте градостроительного зонирования (таблица 1).

Описание территориальных зон

Таблица 1

№ п/п	Кодовое обозначение территориальной зоны	Наименование территориальной зоны
I. Жилые зоны		
1.	Ж-1	Зона застройки индивидуальными жилыми домами
2.	Ж-2	Зона застройки малоэтажными жилыми домами (до 4 этажей, включая мансардный)
3.	Ж-3	Зона застройки среднеэтажными жилыми домами (от 5 до 8 этажей, включая мансардный)
II. Общественно-деловые зоны		
4.	ОД-1	Общественно-деловые зоны
III. Зоны инженерной инфраструктуры		
5.	И-1.1	Зона инженерной инфраструктуры в границах населенного пункта
6.	И-1.2	Зона инженерной инфраструктуры за границами населенного пункта
IV. Зоны транспортной инфраструктуры		
7.	Т-1.1	Зона транспортной инфраструктуры в границах населенного пункта
8.	Т-1.2	Зона транспортной инфраструктуры за границами населенного пункта
V. Зоны сельскохозяйственного использования		
9.	СХ-1	Производственная зона сельскохозяйственных предприятий за границами населенного пункта
VI. Производственные зоны		
10.	П-1	Производственная зона
VII. Рекреационные зоны		
11.	Р-1	Зоны рекреационного назначения
VIII. Зоны специального назначения		
12.	СП-1	Зона кладбищ

87. Правилами для каждой территориальной зоны индивидуально, с учетом особенностей ее расположения и развития, а также возможности территориального сочетания различных видов использования земельных участков, установлен градостроительный регламент.

88. Для земельных участков, расположенных в границах одной территориальной зоны, устанавливается единый градостроительный регламент.

89. Границы территориальных зон определены на карте градостроительного зонирования.

Границы зон с особыми условиями использования территорий, а также границы особо охраняемых природных территорий отображены на отдельной карте — карте границ зон с особыми условиями использования территорий.

Подраздел II. Карта градостроительного зонирования, М 1:10 000



Подраздел III. Фрагменты карты градостроительного зонирования, М 1:5 000

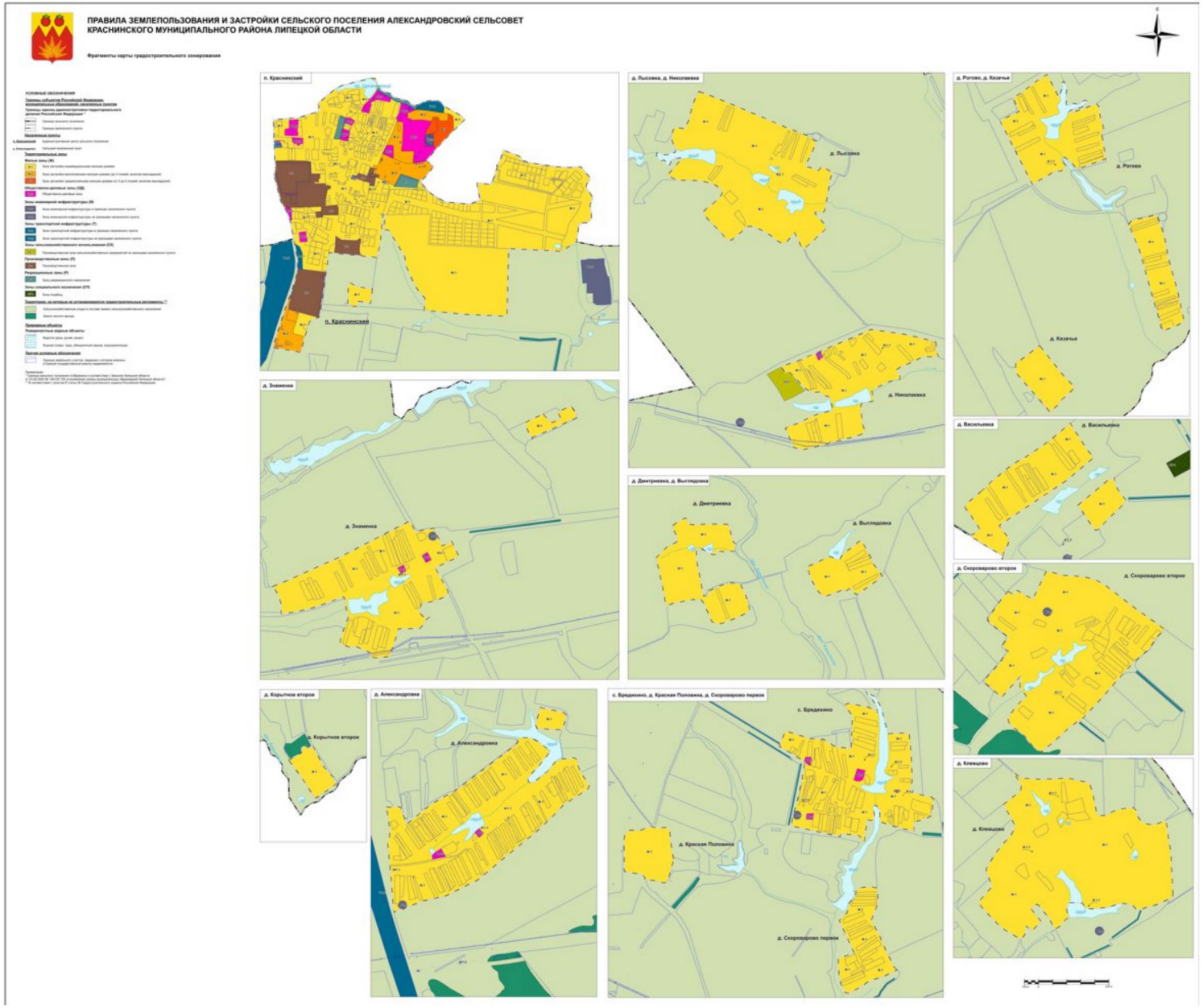

Подраздел IV. Карта границ зон с особыми условиями использования территорий, М 1:10 000

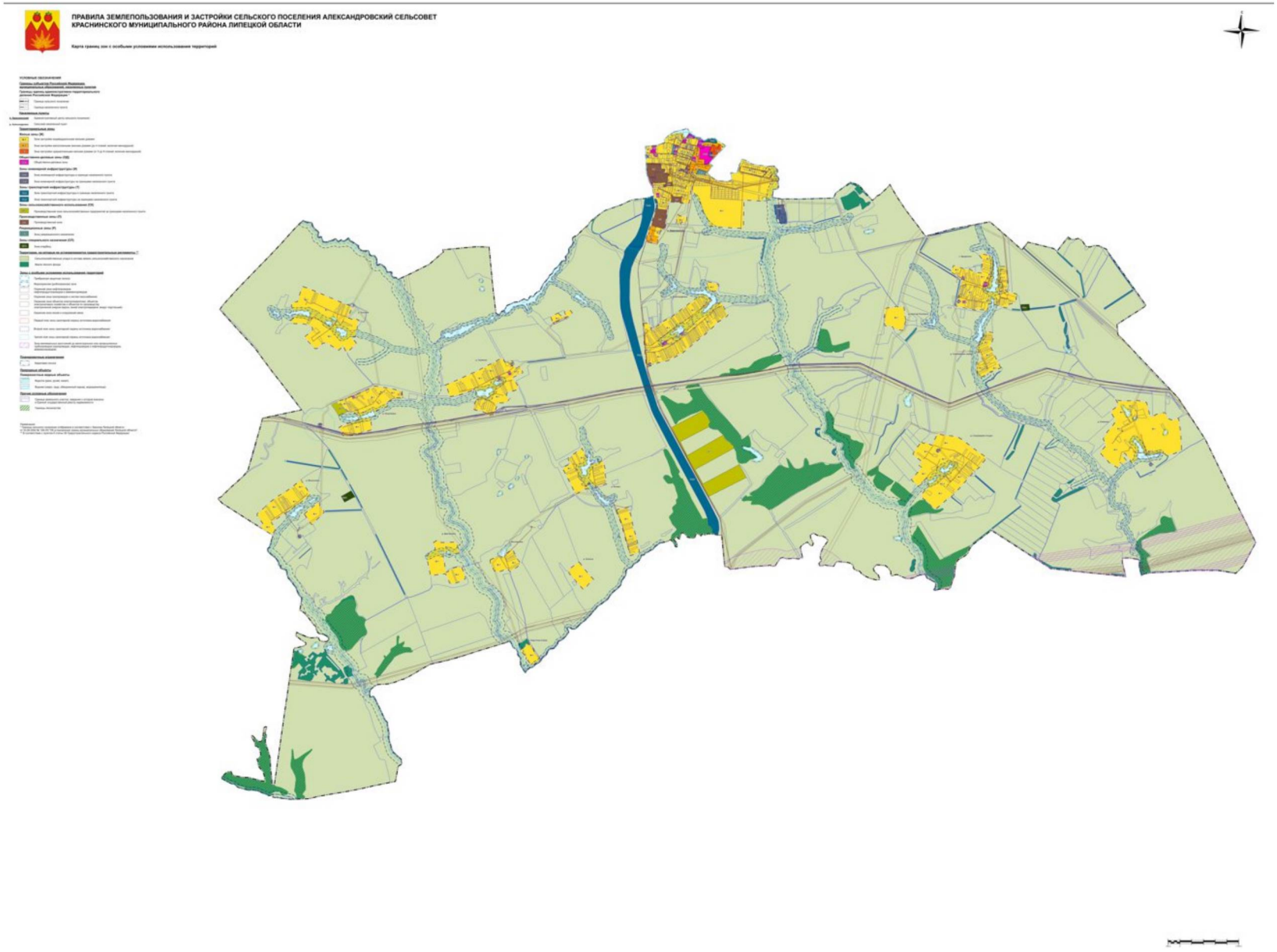

Подраздел V. Фрагменты карты границ зон с особыми условиями использования территорий, М 1:5 000

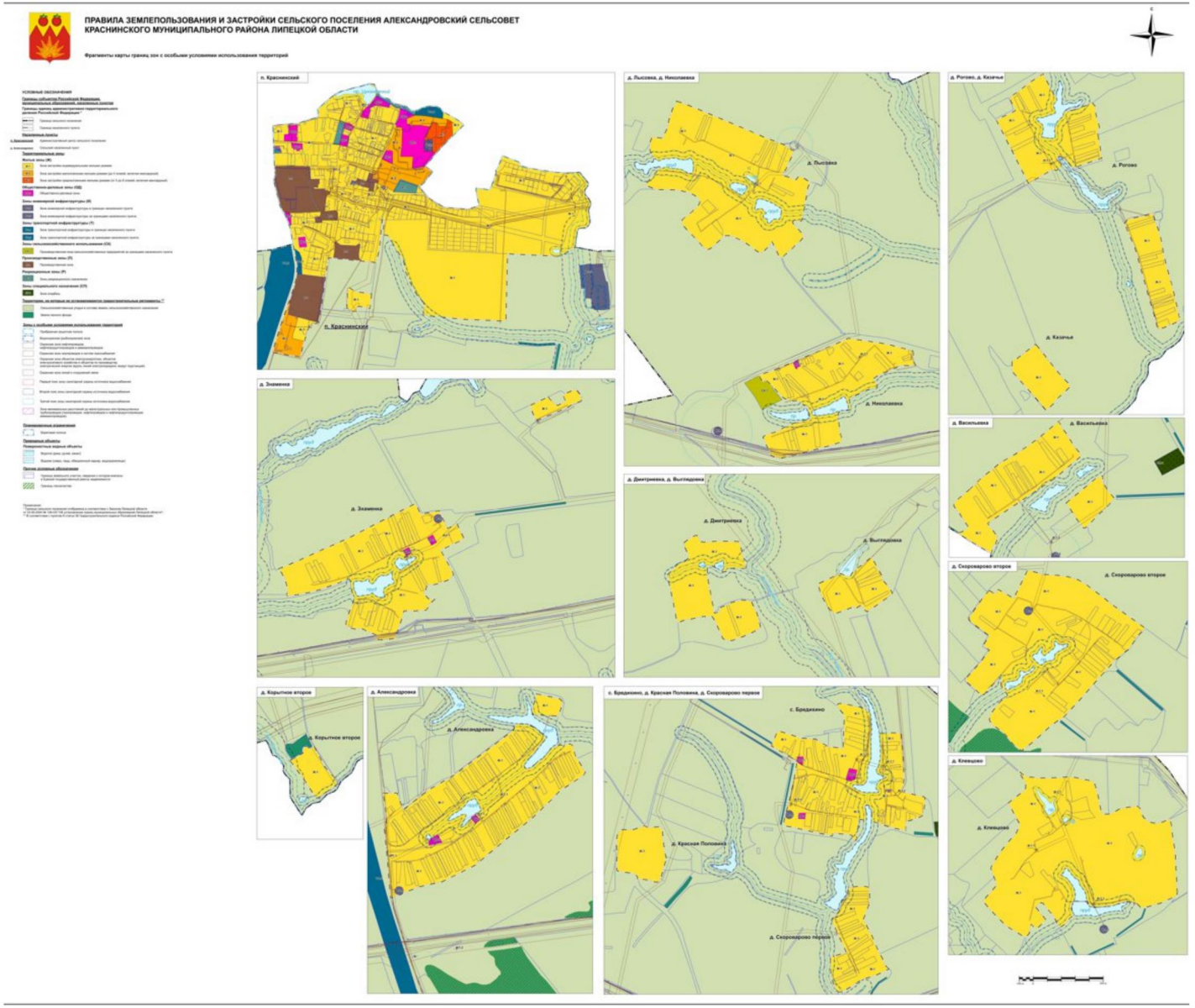

Раздел III. Градостроительные регламенты

Подраздел I. Градостроительные регламенты зоны застройки индивидуальными жилыми домами (Ж-1)

90. Виды разрешенного использования земельных участков и объектов капитального строительства, предельные (минимальные и (или) максимальные) размеры земельных участков и предельные параметры разрешенного строительства, реконструкции объектов капитального строительства зоны застройки индивидуальными жилыми домами (Ж-1) представлены в таблице 2.

Ограничения использования земельных участков и объектов капитального строительства, устанавливаемые в соответствии с законодательством Российской Федерации, указаны в подразделе XIII раздела III настоящих Правил с учетом, отображенных на карте границ зон с особыми условиями использования территорий зон с особыми условиями использования территорий.

Виды разрешенного использования земельных участков и объектов капитального строительства, предельные (минимальные и (или) максимальные) размеры земельных участков и предельные параметры разрешенного строительства, реконструкции объектов капитального строительства зоны застройки индивидуальными жилыми домами (Ж-1)

Таблица 2

№ п/п	Виды разрешенного использования земельного участка			Предельные (минимальные и (или) максимальные) размеры земельных участков и предельные параметры разрешенного строительства, реконструкции объектов капитального строительства				
	код	наименование	описание видов разрешенного использования земельных участков и объектов капитального строительства	предельные (минимальные и (или) максимальные) размеры земельных участков, в том числе их площадь	минимальные отступы от границ земельных участков в целях определения мест допустимого размещения зданий, строений, сооружений, за	предельное количество этажей зданий, строений, сооружений	максимальный процент застройки в границах земельного участка, определяемый как отношение суммарной площади земельного участка,	иные предельные параметры разрешенного строительства, реконструкции объектов капитально

					пределами которых запрещено строительство зданий, строений, сооружений		которая может быть застроена, ко всей площади земельного участка	го строительства
I.	Основные виды разрешенного использования							
1.	2.1	Для индивидуального жилищного строительства	Размещение жилого дома (отдельно стоящего здания количеством надземных этажей не более чем три, высотой не более двадцати метров, которое состоит из комнат и помещений вспомогательного использования, предназначенных для удовлетворения гражданами бытовых и иных нужд, связанных с их проживанием в таком здании, не предназначенного для раздела на самостоятельные объекты недвижимости); выращивание сельскохозяйственных культур; размещение гаражей для собственных нужд и хозяйственных построек	Минимальный размер земельного участка – 400 кв. м; Максимальный размер земельного участка – 5000 кв. м	Минимальные отступы от границ земельного участка в целях определения места допустимого размещения объекта – 3 м	Предельное количество надземных этажей – 3	Максимальный процент застройки – 60 %	Минимальный отступ от красной линии – 5 м
2.	2.2	Для ведения личного подсобного хозяйства (приусадебный земельный участок)	Размещение жилого дома, указанного в описании вида разрешенного использования с кодом 2.1; производство сельскохозяйственной продукции; размещение гаража и иных	Минимальный размер земельного участка – 400 кв. м; Максимальный размер земельного	Минимальные отступы от границ земельного участка в целях определения места допустимого	Предельное количество надземных этажей – 3	Максимальный процент застройки – 60 %	Минимальный отступ от красной линии – 5 м

			вспомогательных сооружений; содержание сельскохозяйственных животных	участка – 5000 кв. м	размещения объекта – 3 м			
3.	2.3	Блокированная жилая застройка	Размещение жилого дома, блокированного с другим жилым домом (другими жилыми домами) в одном ряду общей боковой стеной (общими боковыми стенами) без проемов и имеющего отдельный выход на земельный участок; разведение декоративных и плодовых деревьев, овощных и ягодных культур; размещение гаражей для собственных нужд и иных вспомогательных сооружений; обустройство спортивных и детских площадок, площадок для отдыха	Минимальный размер земельного участка – 200 кв. м; Максимальный размер земельного участка – 2000 кв. м	Минимальные отступы от границ земельного участка в целях определения места допустимого размещения объекта – 3 м, в месте примыкания блоков – по границе земельного участка	Предельное количество надземных этажей – 3	Максимальный процент застройки в границах земельного участка – 60 %	Минимальный отступ от красной линии – 5 м
4.	3.1.1	Предоставление коммунальных услуг	Размещение зданий и сооружений, обеспечивающих поставку воды, тепла, электричества, газа, отвод канализационных стоков, очистку и уборку объектов недвижимости (котельных, водозаборов, очистных сооружений, насосных станций, водопроводов, линий электропередач, трансформаторных подстанций, газопроводов, линий связи, телефонных станций, канализаций, стоянок,	Не подлежат установлению	Минимальные отступы от границ земельного участка в целях определения места допустимого размещения объекта – 1 м	Предельное количество этажей – 2	Максимальный процент застройки – 70 %	Не подлежат установлению

			гаражей и мастерских для обслуживания уборочной, и аварийной техники, сооружений, необходимых для сбора и плавки снега)					
5.	3.2.3	Оказание услуг связи	Размещение зданий, предназначенных для размещения пунктов оказания услуг почтовой, телеграфной, междугородней и международной телефонной связи	Не подлежат установлению	Минимальные отступы от границ земельного участка в целях определения места допустимого размещения объекта – 1 м	Предельное количество этажей – 2	Максимальный процент застройки – 70 %	Не подлежат установлению
6.	5.1.2	Обеспечение занятий спортом в помещениях	Размещение спортивных клубов, спортивных залов, бассейнов, физкультурно-оздоровительных комплексов в зданиях и сооружениях	Не подлежат установлению	Минимальные отступы от границ земельного участка в целях определения места допустимого размещения объекта – 3 м	Предельное количество этажей – 3	Максимальный процент застройки в границах земельного участка – 50 %	Не подлежат установлению
7.	5.1.3	Площадки для занятий спортом	Размещение площадок для занятия спортом и физкультурой на открытом воздухе (физкультурные площадки, беговые дорожки, поля для спортивной игры)	Не подлежат установлению	Не подлежат установлению	Не подлежат установлению	Не подлежат установлению	Не подлежат установлению
8.	13.1	Ведение огородничества	Осуществление отдыха и (или) выращивания гражданами для собственных нужд сельскохозяйственных культур;	Минимальный размер земельного участка –	Не подлежат установлению	Не подлежат установлению	Не подлежат установлению	Не подлежат установлению

			размещение хозяйственных построек, не являющихся объектами недвижимости, предназначенных для хранения инвентаря и урожая сельскохозяйственных культур	300 кв. м; Максимальный размер земельного участка – 5000 кв. м				
II.	Условно разрешенные виды использования							
9.	2.1.1	Малоэтажная многоквартирная жилая застройка	Размещение малоэтажных многоквартирных домов (многоквартирные дома высотой до 4 этажей, включая мансардный); обустройство спортивных и детских площадок, площадок для отдыха; размещение объектов обслуживания жилой застройки во встроенных, пристроенных и встроенно-пристроенных помещениях малоэтажного многоквартирного дома, если общая площадь таких помещений в малоэтажном многоквартирном доме не составляет более 15 % общей площади помещений дома	Минимальный размер земельного участка – 1000 кв. м. Максимальный размер земельного участка не подлежит установлению	Минимальные отступы от границ земельного участка в целях определения места допустимого размещения объекта – 3 м	Предельное количество этажей, включая мансардный – 4	Максимальный процент застройки – 40 %	Минимальный отступ от красной линии – 5 м
10.	2.7.2	Размещение гаражей для собственных нужд	Размещение для собственных нужд отдельно стоящих гаражей и (или) гаражей, блокированных общими стенами с другими гаражами в одном ряду, имеющих общие с ними крышу, фундамент и коммуникации	Не подлежат установлению	Минимальные отступы от границ земельного участка в целях определения места допустимого размещения	Предельное количество этажей – 1	Не подлежат установлению	Не подлежат установлению

					объекта – 1 м			
11.	3.2	Социальное обслуживание	Размещение зданий, предназначенных для оказания гражданам социальной помощи. Содержание данного вида разрешенного использования включает в себя содержание видов разрешенного использования с кодами 3.2.1-3.2.4	Не подлежат установлению	Минимальные отступы от границ земельного участка в целях определения места допустимого размещения объекта – 3 м	Предельное количество этажей – 3	Максимальный процент застройки – 50 %	Не подлежат установлению
12.	3.3	Бытовое обслуживание	Размещение объектов капитального строительства, предназначенных для оказания населению или организациям бытовых услуг (мастерские мелкого ремонта, ателье, бани, парикмахерские, прачечные, химчистки, похоронные бюро)	Не подлежат установлению	Минимальные отступы от границ земельного участка в целях определения места допустимого размещения объекта – 3 м	Предельное количество этажей – 2	Максимальный процент застройки – 50 %	Не подлежат установлению
13.	3.4.1	Амбулаторно-поликлиническое обслуживание	Размещение объектов капитального строительства, предназначенных для оказания гражданам амбулаторно-поликлинической медицинской помощи (поликлиники, фельдшерские пункты, пункты здравоохранения, центры матери и ребенка, диагностические центры, молочные кухни, станции донорства крови, клинические лаборатории)	Минимальный размер земельного участка – 2000 кв. м; Максимальные размеры земельных участков не подлежат установлению	Минимальные отступы от границ земельного участка в целях определения места допустимого размещения объекта – 3 м	Предельное количество этажей – 3	Максимальный процент застройки – 50 %	Не подлежат установлению
14.	3.5.1	Дошкольное, начальное и	Размещение объектов капитального строительства,	Минимальный размер	Минимальные отступы от	Предельное количество	Максимальный процент	Не подлежат

		среднее общее образование	предназначенных для просвещения, дошкольного, начального и среднего общего образования (детские ясли, детские сады, школы, лицеи, гимназии, художественные, музыкальные школы, образовательные кружки и иные организации, осуществляющие деятельность по воспитанию, образованию и просвещению), в том числе зданий, спортивных сооружений, предназначенных для занятия обучающихся физической культурой и спортом	земельного участка для детского сада – 400 кв. м. Минимальный размер земельного участка для школы – 2000 кв. м. Максимальные размеры земельных участков не подлежат установлению	границ земельного участка в целях определения места допустимого размещения объекта – 5 м	этажей для отдельно стоящего объекта дошкольного образования – 3. Предельное количество этажей для школы – 4	застройки – 50 %	установлению
15.	3.7	Религиозное использование	Размещение зданий и сооружений религиозного использования. Содержание данного вида разрешенного использования включает в себя содержание видов разрешенного использования с кодами 3.7.1-3.7.2	Не подлежат установлению	Минимальные отступы от границ земельного участка в целях определения места допустимого размещения объекта – 5 м	Предельная высота объекта – 30 метров	Максимальный процент застройки – 70 %	Не подлежат установлению
16.	3.8.1	Государственное управление	Размещение зданий, предназначенных для размещения государственных органов, государственного пенсионного фонда, органов местного самоуправления, судов, а также организаций, непосредственно обеспечивающих их	Не подлежат установлению	Минимальные отступы от границ земельного участка в целях определения места допустимого размещения	Предельное количество этажей – 2	Максимальный процент застройки – 50 %	Не подлежат установлению

			деятельность или оказывающих государственные и (или) муниципальные услуги		объекта – 3 м			
17.	4.4	Магазины	Размещение объектов капитального строительства, предназначенных для продажи товаров, торговая площадь которых составляет до 5000 м2	Не подлежат установлению	Минимальные отступы от границ земельного участка в целях определения места допустимого размещения объекта – 1 м	Предельное количество этажей – 2	Максимальный процент застройки – 50 %	Не подлежат установлению
18.	4.5	Банковская и страховая деятельность	Размещение объектов капитального строительства, предназначенных для размещения организаций, оказывающих банковские и страховые услуги	Не подлежат установлению	Минимальные отступы от границ земельного участка в целях определения места допустимого размещения объекта – 2 м	Предельное количество этажей – 2	Максимальный процент застройки – 50 %	Не подлежат установлению
19.	4.6	Общественное питание	Размещение объектов капитального строительства в целях устройства мест общественного питания (рестораны, кафе, столовые, закусочные, бары)	Не подлежат установлению	Минимальные отступы от границ земельного участка в целях определения места допустимого размещения объекта – 3 м	Предельное количество этажей – 3	Максимальный процент застройки – 50 %	Не подлежат установлению
20.	4.9.1.3	Автомобильные мойки	Размещение автомобильных моек, а также размещение магазинов сопутствующей	Не подлежат установлению	Минимальные отступы от границ	Предельное количество этажей	Не подлежат установлению	Не подлежат установлен

			торговли		земельного участка в целях определения места допустимого размещения объекта – 3 м	– 1		ию
21.	4.9.1.4	Ремонт автомобилей	Размещение мастерских, предназначенных для ремонта и обслуживания автомобилей, и прочих объектов дорожного сервиса, а также размещение магазинов сопутствующей торговли	Не подлежат установлению	Минимальные отступы от границ земельного участка в целях определения места допустимого размещения объекта – 3 м	Предельное количество этажей – 1	Не подлежат установлению	Не подлежат установлению
22.	6.8	Связь	Размещение объектов связи, радиовещания, телевидения, включая воздушные радиорелейные, надземные и подземные кабельные линии связи, линии радиофикации, антенные поля, усилительные пункты на кабельных линиях связи, инфраструктуру спутниковой связи и телерадиовещания, за исключением объектов связи, размещение которых предусмотрено содержанием видов разрешенного использования с кодами 3.1.1, 3.2.3	Не подлежат установлению	Минимальные отступы от границ земельного участка в целях определения места допустимого размещения объекта – 1 м	Предельная высота опор – 15 метров	Максимальный процент застройки – 70 %	Не подлежат установлению
23.	7.2.3	Стоянки транспорта	Размещение стоянок транспортных средств,	Не подлежат установлению	Не подлежат установлению	Не подлежат	Не подлежат установлению	Не подлежат

		общего пользования	осуществляющих перевозки людей по установленному маршруту			установлению		установлению
III.	Вспомогательные виды разрешенного использования							
24.	4.9	Служебные гаражи	Размещение постоянных или временных гаражей, стоянок для хранения служебного автотранспорта, используемого в целях осуществления видов деятельности, предусмотренных видами разрешенного использования с кодами 3.0, 4.0, а также для стоянки и хранения транспортных средств общего пользования, в том числе в депо	Не подлежат установлению	Минимальные отступы от границ земельного участка в целях определения места допустимого размещения объекта – 1 м	Предельное количество этажей – 1	Не подлежат установлению	Не подлежат установлению

Подраздел II. Градостроительные регламенты зоны застройки малоэтажными жилыми домами (до 4 этажей, включая мансардный) (Ж-2)

91. Виды разрешенного использования земельных участков и объектов капитального строительства, предельные (минимальные и (или) максимальные) размеры земельных участков и предельные параметры разрешенного строительства, реконструкции объектов капитального строительства зоны застройки малоэтажными жилыми домами (до 4 этажей, включая мансардный) (Ж-2) представлены в таблице 3

Ограничения использования земельных участков и объектов капитального строительства, устанавливаемые в соответствии с законодательством Российской Федерации, указаны в подразделе XIII раздела III настоящих Правил с учетом, отображенных на карте границ зон с особыми условиями использования территорий зон с особыми условиями использования территорий.

Виды разрешенного использования земельных участков и объектов капитального строительства, предельные (минимальные и (или) максимальные) размеры земельных участков и предельные параметры разрешенного строительства, реконструкции объектов капитального строительства зоны застройки малоэтажными жилыми домами (до 4 этажей, включая мансардный) (Ж-2)

Таблица 3

№ п/п	Виды разрешенного использования земельного участка			Предельные (минимальные и (или) максимальные) размеры земельных участков и предельные параметры разрешенного строительства, реконструкции объектов капитального строительства				
	код	наименование	описание видов разрешенного использования земельных участков и объектов капитального строительства	предельные (минимальные и (или) максимальные) размеры земельных участков, в том числе их площадь	минимальные отступы от границ земельных участков в целях определения мест допустимого размещения зданий, строений, сооружений, за пределами которых запрещено строительство зданий, строений, сооружений	предельное количество этажей зданий, строений, сооружений	максимальный процент застройки в границах земельного участка, определяемый как отношение суммарной площади земельного участка, которая может быть застроена, ко всей площади земельного участка	иные предельные параметры разрешенного строительства, реконструкции объектов капитального строительства
I.	Основные виды разрешенного использования							
1.	2.1.1	Малоэтажная многоквартирная жилая застройка	Размещение малоэтажных многоквартирных домов (многоквартирные дома высотой до 4 этажей, включая мансардный); обустройство спортивных и	Минимальный размер земельного участка – 1000 кв. м. Максимальн	Минимальные отступы от границ земельного участка в целях определения	Предельное количество этажей, включая мансардный – 4	Максимальный процент застройки – 40 %	Минимальный отступ от красной линии – 5 м

			детских площадок, площадок для отдыха; размещение объектов обслуживания жилой застройки во встроенных, пристроенных и встроенно-пристроенных помещениях малоэтажного многоквартирного дома, если общая площадь таких помещений в малоэтажном многоквартирном доме не составляет более 15 % общей площади помещений дома	ый размер земельного участка не подлежит установлению	места допустимого размещения объекта – 3 м			
2.	3.1.1	Предоставление коммунальных услуг	Размещение зданий и сооружений, обеспечивающих поставку воды, тепла, электричества, газа, отвод канализационных стоков, очистку и уборку объектов недвижимости (котельных, водозаборов, очистных сооружений, насосных станций, водопроводов, линий электропередач, трансформаторных подстанций, газопроводов, линий связи, телефонных станций, канализаций, стоянок, гаражей и мастерских для обслуживания уборочной, и аварийной техники, сооружений, необходимых для сбора и плавки снега)	Не подлежат установлению	Минимальные отступы от границ земельного участка в целях определения места допустимого размещения объекта – 1 м	Предельное количество этажей – 2	Максимальный процент застройки – 70 %	Не подлежат установлению
3.	5.1.2	Обеспечение занятий спортом в	Размещение спортивных клубов, спортивных залов, бассейнов, физкультурно-оздоровительных	Не подлежат установлению	Минимальные отступы от границ	Предельное количество этажей	Максимальный процент застройки в	Не подлежат установле

		помещениях	комплексов в зданиях и сооружениях		земельного участка в целях определения места допустимого размещения объекта – 3 м	– 3	границах земельного участка – 50 %	нию
4.	5.1.3	Площадки для занятий спортом	Размещение площадок для занятия спортом и физкультурой на открытом воздухе (физкультурные площадки, беговые дорожки, поля для спортивной игры)	Не подлежат установлению	Не подлежат установлению	Не подлежат установлению	Не подлежат установлению	Не подлежат установлению
II.	Условно разрешенные виды использования							
5.	2.1	Для индивидуального жилищного строительства	Размещение жилого дома (отдельно стоящего здания количеством надземных этажей не более чем три, высотой не более двадцати метров, которое состоит из комнат и помещений вспомогательного использования, предназначенных для удовлетворения гражданами бытовых и иных нужд, связанных с их проживанием в таком здании, не предназначенного для раздела на самостоятельные объекты недвижимости); выращивание сельскохозяйственных культур; размещение гаражей для собственных нужд и хозяйственных построек	Минимальный размер земельного участка – 400 кв. м; Максимальный размер земельного участка – 5000 кв. м	Минимальные отступы от границ земельного участка в целях определения места допустимого размещения объекта – 3 м	Предельное количество надземных этажей – 3	Максимальный процент застройки – 60 %	Минимальный отступ от красной линии – 5 м
6.	2.2	Для ведения личного подсобного	Размещение жилого дома, указанного в описании вида разрешенного использования с	Минимальный размер земельного	Минимальные отступы от границ	Предельное количество надземных	Максимальный процент застройки –	Минимальный отступ от

		хозяйства (приусадебный земельный участок)	кодом 2.1; производство сельскохозяйственной продукции; размещение гаража и иных вспомогательных сооружений; содержание сельскохозяйственных животных	участка – 400 кв. м; Максимальный размер земельного участка – 5000 кв. м	земельного участка в целях определения места допустимого размещения объекта – 3 м	этажей – 3	60 %	красной линии – 5 м
7.	2.3	Блокированная жилая застройка	Размещение жилого дома, блокированного с другим жилым домом (другими жилыми домами) в одном ряду общей боковой стеной (общими боковыми стенами) без проемов и имеющего отдельный выход на земельный участок; разведение декоративных и плодовых деревьев, овощных и ягодных культур; размещение гаражей для собственных нужд и иных вспомогательных сооружений; обустройство спортивных и детских площадок, площадок для отдыха	Минимальный размер земельного участка – 200 кв. м; Максимальный размер земельного участка – 2000 кв. м	Минимальные отступы от границ земельного участка в целях определения места допустимого размещения объекта – 3 м, в месте примыкания блоков – по границе земельного участка	Предельное количество надземных этажей – 3	Максимальный процент застройки в границах земельного участка – 60 %	Минимальный отступ от красной линии – 5 м
8.	2.7.2	Размещение гаражей для собственных нужд	Размещение для собственных нужд отдельно стоящих гаражей и (или) гаражей, блокированных общими стенами с другими гаражами в одном ряду, имеющих общие с ними крышу, фундамент и коммуникации	Не подлежат установлению	Минимальные отступы от границ земельного участка в целях определения места допустимого размещения объекта – 1 м	Предельное количество этажей – 1	Не подлежат установлению	Не подлежат установлению
9.	3.2	Социальное	Размещение зданий,	Не подлежат	Минимальные	Предельное	Максимальный	Не

		обслуживание	предназначенных для оказания гражданам социальной помощи. Содержание данного вида разрешенного использования включает в себя содержание видов разрешенного использования с кодами 3.2.1-3.2.4	установлению	отступы от границ земельного участка в целях определения места допустимого размещения объекта – 3 м	количество этажей – 3	процент застройки – 50 %	подлежат установлению
10.	3.3	Бытовое обслуживание	Размещение объектов капитального строительства, предназначенных для оказания населению или организациям бытовых услуг (мастерские мелкого ремонта, ателье, бани, парикмахерские, прачечные, химчистки, похоронные бюро)	Не подлежат установлению	Минимальные отступы от границ земельного участка в целях определения места допустимого размещения объекта – 3 м	Предельное количество этажей – 2	Максимальный процент застройки – 50 %	Не подлежат установлению
11.	3.6.1	Объекты культурно-досуговой деятельности	Размещение зданий, предназначенных для размещения музеев, выставочных залов, художественных галерей, домов культуры, библиотек, кинотеатров и кинозалов, театров, филармоний, концертных залов, планетариев	Не подлежат установлению	Минимальные отступы от границ земельного участка в целях определения места допустимого размещения объекта – 3 м	Предельное количество этажей – 2	Максимальный процент застройки – 50 %	Не подлежат установлению
12.	3.10.1	Амбулаторное ветеринарное обслуживание	Размещение объектов капитального строительства, предназначенных для оказания ветеринарных услуг без содержания животных	Не подлежат установлению	Минимальные отступы от границ земельного участка в целях определения места	Предельное количество этажей – 2	Максимальный процент застройки в границах земельного участка – 50 %	Не подлежат установлению

					допустимого размещения объекта –3 м			
13.	4.4	Магазины	Размещение объектов капитального строительства, предназначенных для продажи товаров, торговая площадь которых составляет до 5000 м2	Не подлежат установлению	Минимальные отступы от границ земельного участка в целях определения места допустимого размещения объекта – 1 м	Предельное количество этажей – 2	Максимальный процент застройки – 50 %	Не подлежат установлению
14.	4.5	Банковская и страховая деятельность	Размещение объектов капитального строительства, предназначенных для размещения организаций, оказывающих банковские и страховые услуги	Не подлежат установлению	Минимальные отступы от границ земельного участка в целях определения места допустимого размещения объекта – 2 м	Предельное количество этажей – 2	Максимальный процент застройки – 50 %	Не подлежат установлению
15.	4.6	Общественное питание	Размещение объектов капитального строительства в целях устройства мест общественного питания (рестораны, кафе, столовые, закусочные, бары)	Не подлежат установлению	Минимальные отступы от границ земельного участка в целях определения места допустимого размещения объекта – 3 м	Предельное количество этажей – 3	Максимальный процент застройки – 50 %	Не подлежат установлению
16.	6.8	Связь	Размещение объектов связи, радиовещания, телевидения, включая воздушные	Не подлежат установлению	Минимальные отступы от границ	Предельная высота опор – 15 метров	Максимальный процент застройки –	Не подлежат установле

			радиорелейные, надземные и подземные кабельные линии связи, линии радиофикации, антенные поля, усилительные пункты на кабельных линиях связи, инфраструктуру спутниковой связи и телерадиовещания, за исключением объектов связи, размещение которых предусмотрено содержанием видов разрешенного использования с кодами 3.1.1, 3.2.3		земельного участка в целях определения места допустимого размещения объекта – 1 м		70 %	нию
17.	13.1	Ведение огородничества	Осуществление отдыха и (или) выращивания гражданами для собственных нужд сельскохозяйственных культур; размещение хозяйственных построек, не являющихся объектами недвижимости, предназначенных для хранения инвентаря и урожая сельскохозяйственных культур	Минимальный размер земельного участка – 300 кв. м; Максимальный размер земельного участка – 5000 кв. м	Не подлежат установлению	Не подлежат установлению	Не подлежат установлению	Не подлежат установлению
Вспомогательные виды разрешенного использования								
18.	4.9	Служебные гаражи	Размещение постоянных или временных гаражей, стоянок для хранения служебного автотранспорта, используемого в целях осуществления видов деятельности, предусмотренных видами разрешенного использования с кодами 3.0, 4.0, а также для стоянки и хранения транспортных средств общего пользования, в том числе в депо	Не подлежат установлению	Минимальные отступы от границ земельного участка в целях определения места допустимого размещения объекта – 1 м	Предельное количество этажей – 1	Не подлежат установлению	Не подлежат установлению

Подраздел III. Градостроительные регламенты зоны застройки среднеэтажными жилыми домами (от 5 до 8 этажей, включая мансардный) (Ж-3)

92. Виды разрешенного использования земельных участков и объектов капитального строительства, предельные (минимальные и (или) максимальные) размеры земельных участков и предельные параметры разрешенного строительства, реконструкции объектов капитального строительства зоны застройки среднеэтажными жилыми домами (от 5 до 8 этажей, включая мансардный) (Ж-3) представлены в таблице 4.

Ограничения использования земельных участков и объектов капитального строительства, устанавливаемые в соответствии с законодательством Российской Федерации, в подразделе XIII раздела III настоящих Правил с учетом, отображенных на карте границ зон с особыми условиями использования территорий зон с особыми условиями использования территорий.

Виды разрешенного использования земельных участков и объектов капитального строительства, предельные (минимальные и (или) максимальные) размеры земельных участков и предельные параметры разрешенного строительства, реконструкции объектов капитального строительства зоны застройки среднеэтажными жилыми домами (от 5 до 8 этажей, включая мансардный) (Ж-3)

Таблица 4

№ п/п	Виды разрешенного использования земельного участка			Предельные (минимальные и (или) максимальные) размеры земельных участков и предельные параметры разрешенного строительства, реконструкции объектов капитального строительства				
	код	наименование	описание видов разрешенного использования земельных участков и объектов капитального строительства	предельные (минимальные и (или) максимальные) размеры земельных участков, в том числе их площадь	минимальные отступы от границ земельных участков в целях определения мест допустимого размещения зданий, строений, сооружений, за пределами которых запрещено	предельное количество этажей зданий, строений, сооружений	максимальный процент застройки в границах земельного участка, определяемый как отношение суммарной площади земельного	иные предельные параметры разрешенного строительства, реконструкции объектов

					строительство зданий, строений, сооружений		участка, которая может быть застроена, ко всей площади земельного участка	капитальн ого строитель ства
I.	Основные виды разрешенного использования							
1.	2.1.1	Малоэтажная многоквартирн ая жилая застройка	Размещение малоэтажных многоквартирных домов (многоквартирные дома высотой до 4 этажей, включая мансардный); обустройство спортивных и детских площадок, площадок для отдыха; размещение объектов обслуживания жилой застройки во встроенных, пристроенных и встроенно-пристроенных помещениях малоэтажного многоквартирного дома, если общая площадь таких помещений в малоэтажном многоквартирном доме не составляет более 15 % общей площади помещений дома	Минимальны й размер земельного участка – 1000 кв. м. Максимальн ый размер земельного участка не подлежит установлени ю	Минимальные отступы от границ земельного участка в целях определения места допустимого размещения объекта – 3 м	Предельное количество этажей, включая мансардны й – 4	Максимальны й процент застройки – 40 %	Минималь ный отступ от красной линии – 5 м
2.	2.5	Среднеэтажная жилая застройка	Размещение многоквартирных домов этажностью не выше восьми этажей; благоустройство и озеленение; размещение подземных гаражей и автостоянок; обустройство спортивных и детских площадок, площадок для отдыха; размещение объектов	Минимальны й размер земельного участка — 1500 кв. м. Максимальн ый размер земельного участка не	Минимальные отступы от границ земельного участка в целях определения места допустимого размещения объекта — 5 м	Предельное количество этажей — 8	Максимальны й процент застройки — 50 %	Минималь ный отступ от красной линии — 5 м

			обслуживания жилой застройки во встроенных, пристроенных и встроенно-пристроенных помещениях многоквартирного дома, если общая площадь таких помещений в многоквартирном доме не составляет более 20% общей площади помещений дома	подлежит установлению				
3.	3.1.1	Предоставление коммунальных услуг	Размещение зданий и сооружений, обеспечивающих поставку воды, тепла, электричества, газа, отвод канализационных стоков, очистку и уборку объектов недвижимости (котельных, водозаборов, очистных сооружений, насосных станций, водопроводов, линий электропередач, трансформаторных подстанций, газопроводов, линий связи, телефонных станций, канализаций, стоянок, гаражей и мастерских для обслуживания уборочной, и аварийной техники, сооружений, необходимых для сбора и плавки снега)	Не подлежат установлению	Минимальные отступы от границ земельного участка в целях определения места допустимого размещения объекта – 1 м	Предельное количество этажей – 2	Максимальный процент застройки – 70 %	Не подлежат установлению
4.	3.2.3	Оказание услуг связи	Размещение зданий, предназначенных для размещения пунктов оказания услуг почтовой, телеграфной, междугородней и международной телефонной связи	Не подлежат установлению	Минимальные отступы от границ земельного участка в целях определения места допустимого размещения	Предельное количество этажей – 2	Максимальный процент застройки – 70 %	Не подлежат установлению

					объекта – 1 м			
5.	4.4	Магазины	Размещение объектов капитального строительства, предназначенных для продажи товаров, торговая площадь которых составляет до 5000 м2	Не подлежат установлению	Минимальные отступы от границ земельного участка в целях определения места допустимого размещения объекта – 1 м	Предельное количество этажей – 2	Максимальный процент застройки – 50 %	Не подлежат установлению
6.	5.1.3	Площадки для занятий спортом	Размещение площадок для занятия спортом и физкультурой на открытом воздухе (физкультурные площадки, беговые дорожки, поля для спортивной игры)	Не подлежат установлению	Не подлежат установлению	Не подлежат установлению	Не подлежат установлению	Не подлежат установлению
II.	Условно разрешенные виды использования							
7.	2.7.1	Хранение автотранспорта	Размещение отдельно стоящих и пристроенных гаражей, в том числе подземных, предназначенных для хранения автотранспорта, в том числе с разделением на машино-места, за исключением гаражей, размещение которых предусмотрено содержанием видов разрешенного использования с кодами 2.7.2, 4.9	Не подлежат установлению	Минимальные отступы от границ земельного участка в целях определения места допустимого размещения объекта – 1 м	Не подлежат установлению	Не подлежат установлению	Не подлежат установлению
8.	3.4.1	Амбулаторно-поликлиническое обслуживание	Размещение объектов капитального строительства, предназначенных для оказания гражданам амбулаторно-поликлинической медицинской помощи (поликлиники, фельдшерские пункты, пункты здравоохранения, центры	Минимальный размер земельного участка – 2000 кв. м; Максимальные размеры земельных	Минимальные отступы от границ земельного участка в целях определения места допустимого размещения объекта – 3 м	Предельное количество этажей – 3	Максимальный процент застройки – 50 %	Не подлежат установлению

			матери и ребенка, диагностические центры, молочные кухни, станции донорства крови, клинические лаборатории)	участков не подлежат установлению				
9.	4.5	Банковская и страховая деятельность	Размещение объектов капитального строительства, предназначенных для размещения организаций, оказывающих банковские и страховые услуги	Не подлежат установлению	Минимальные отступы от границ земельного участка в целях определения места допустимого размещения объекта – 2 м	Предельное количество этажей – 2	Максимальный процент застройки – 50 %	Не подлежат установлению
10.	4.6	Общественное питание	Размещение объектов капитального строительства в целях устройства мест общественного питания (рестораны, кафе, столовые, закусочные, бары)	Не подлежат установлению	Минимальные отступы от границ земельного участка в целях определения места допустимого размещения объекта – 3 м	Предельное количество этажей – 3	Максимальный процент застройки – 50 %	Не подлежат установлению
11.	6.8	Связь	Размещение объектов связи, радиовещания, телевидения, включая воздушные радиорелейные, надземные и подземные кабельные линии связи, линии радиофикации, антенные поля, усилительные пункты на кабельных линиях связи, инфраструктуру спутниковой связи и телерадиовещания, за исключением объектов связи, размещение которых предусмотрено содержанием видов разрешенного	Не подлежат установлению	Минимальные отступы от границ земельного участка в целях определения места допустимого размещения объекта – 1 м	Предельная высота опор – 15 метров	Максимальный процент застройки – 70 %	Не подлежат установлению

			использования с кодами 3.1.1, 3.2.3					
Ⅲ.	Вспомогательные виды разрешенного использования							
12.	4.9	Служебные гаражи	Размещение постоянных или временных гаражей, стоянок для хранения служебного автотранспорта, используемого в целях осуществления видов деятельности, предусмотренных видами разрешенного использования с кодами 3.0, 4.0, а также для стоянки и хранения транспортных средств общего пользования, в том числе в депо	Не подлежат установлению	Минимальные отступы от границ земельного участка в целях определения места допустимого размещения объекта – 1 м	Предельное количество этажей – 1	Не подлежат установлению	Не подлежат установлению

Подраздел IV. Градостроительные регламенты общественно-деловых зон (ОД-1)

93. Виды разрешенного использования земельных участков и объектов капитального строительства, предельные (минимальные и (или) максимальные) размеры земельных участков и предельные параметры разрешенного строительства, реконструкции объектов капитального строительства общественно-деловых зон (ОД-1) представлены в таблице 5.

Ограничения использования земельных участков и объектов капитального строительства, устанавливаемые в соответствии с законодательством Российской Федерации, в подразделе XIII раздела III настоящих Правил с учетом, отображенных на карте границ зон с особыми условиями использования территорий зон с особыми условиями использования территорий.

Виды разрешенного использования земельных участков и объектов капитального строительства, предельные (минимальные и (или) максимальные) размеры земельных участков и предельные параметры разрешенного строительства, реконструкции объектов капитального строительства общественно-деловых зон (ОД-1)

Таблица 5

№ п/п	Виды разрешенного использования земельного участка			Предельные (минимальные и (или) максимальные) размеры земельных участков и предельные параметры разрешенного строительства, реконструкции объектов капитального строительства				
	код	наименование	описание видов разрешенного использования земельных участков и объектов капитального строительства	предельные (минимальные и (или) максимальные) размеры земельных участков, в том числе их площадь	минимальные отступы от границ земельных участков в целях определения мест допустимого размещения зданий, строений, сооружений, за пределами которых запрещено строительство зданий, строений, сооружений	предельное количество этажей зданий, строений, сооружений	максимальный процент застройки в границах земельного участка, определяемый как отношение суммарной площади земельного участка, которая может быть застроена, ко всей площади земельного участка	иные предельные параметры разрешенного строительства, реконструкции объектов капитального строительства
I.	Основные виды разрешенного использования							
1.	3.1.1	Предоставление коммунальных услуг	Размещение зданий и сооружений, обеспечивающих поставку воды, тепла, электричества, газа, отвод канализационных стоков, очистку и уборку объектов недвижимости (котельных, водозаборов, очистных сооружений, насосных	Не подлежат установлению	Минимальные отступы от границ земельного участка в целях определения места допустимого размещения объекта – 1 м	Предельное количество этажей – 2	Максимальный процент застройки – 70 %	Не подлежат установлению

			станций, водопроводов, линий электропередач, трансформаторных подстанций, газопроводов, линий связи, телефонных станций, канализаций, стоянок, гаражей и мастерских для обслуживания уборочной и аварийной техники, сооружений, необходимых для сбора и плавки снега)					
2.	3.1.2	Административные здания организаций, обеспечивающих предоставление коммунальных услуг	Размещение зданий, предназначенных для приема физических и юридических лиц в связи с предоставлением им коммунальных услуг	Не подлежат установлению	Минимальные отступы от границ земельного участка в целях определения места допустимого размещения объекта – 3 м	Предельное количество этажей – 2	Максимальный процент застройки – 50 %	Не подлежат установлению
3.	3.2	Социальное обслуживание	Размещение зданий, предназначенных для оказания гражданам социальной помощи. Содержание данного вида разрешенного использования включает в себя содержание видов разрешенного использования с кодами 3.2.1-3.2.4	Не подлежат установлению	Минимальные отступы от границ земельного участка в целях определения места допустимого размещения объекта – 3 м	Предельное количество этажей – 3	Максимальный процент застройки – 50 %	Не подлежат установлению
4.	3.2.3	Оказание услуг связи	Размещение зданий, предназначенных для размещения пунктов оказания услуг почтовой, телеграфной, междугородней и международной телефонной связи	Не подлежат установлению	Минимальные отступы от границ земельного участка в целях определения места допустимого размещения объекта – 1 м	Предельное количество этажей – 2	Максимальный процент застройки – 70 %	Не подлежат установлению
5.	3.3	Бытовое	Размещение объектов	Не подлежат	Минимальные	Предельное	Максимальный	Не

		обслуживание	капитального строительства, предназначенных для оказания населению или организациям бытовых услуг (мастерские мелкого ремонта, ателье, бани, парикмахерские, прачечные, химчистки, похоронные бюро)	установлению	отступы от границ земельного участка в целях определения места допустимого размещения объекта – 3 м	количество этажей – 2	процент застройки – 50 %	подлежат установлению
6.	3.4.1	Амбулаторно-поликлиническое обслуживание	Размещение объектов капитального строительства, предназначенных для оказания гражданам амбулаторно-поликлинической медицинской помощи (поликлиники, фельдшерские пункты, пункты здравоохранения, центры матери и ребенка, диагностические центры, молочные кухни, станции донорства крови, клинические лаборатории)	Минимальный размер земельного участка – 2000 кв. м; Максимальные размеры земельных участков не подлежат установлению	Минимальные отступы от границ земельного участка в целях определения места допустимого размещения объекта – 3 м	Предельное количество этажей – 3	Максимальный процент застройки – 50 %	Не подлежат установлению
7.	3.4.2	Стационарное медицинское обслуживание	Размещение объектов капитального строительства, предназначенных для оказания гражданам медицинской помощи в стационарах (больницы, родильные дома, диспансеры, научно-медицинские учреждения и прочие объекты, обеспечивающие оказание услуги по лечению в стационаре); размещение станций скорой помощи; размещение площадок санитарной авиации	Не подлежат установлению	Минимальные отступы от границ земельного участка в целях определения места допустимого размещения объекта – 3 м	Предельное количество этажей – 3	Максимальный процент застройки – 50 %	Не подлежат установлению
8.	3.5.1	Дошкольное, начальное и среднее общее	Размещение объектов капитального строительства, предназначенных для	Минимальный размер земельного	Минимальные отступы от границ земельного участка	Предельное количество этажей для	Максимальный процент застройки –	Не подлежат установлен

		образование	просвещения, дошкольного, начального и среднего общего образования (детские ясли, детские сады, школы, лицеи, гимназии, художественные, музыкальные школы, образовательные кружки и иные организации, осуществляющие деятельность по воспитанию, образованию и просвещению), в том числе зданий, спортивных сооружений, предназначенных для занятия обучающихся физической культурой и спортом	участка для детского сада – 400 кв. м. Минимальный размер земельного участка для школы – 2000 кв. м. Максимальные размеры земельных участков не подлежат установлению	в целях определения места допустимого размещения объекта – 5 м	отдельно стоящего объекта дошкольного образования – 3. Предельное количество этажей для школы – 4	50 %	ию
9.	3.6.1	Объекты культурно-досуговой деятельности	Размещение зданий, предназначенных для размещения музеев, выставочных залов, художественных галерей, домов культуры, библиотек, кинотеатров и кинозалов, театров, филармоний, концертных залов, планетариев	Не подлежат установлению	Минимальные отступы от границ земельного участка в целях определения места допустимого размещения объекта – 3 м	Предельное количество этажей – 2	Максимальный процент застройки – 50 %	Не подлежат установлению
10.	3.7	Религиозное использование	Размещение зданий и сооружений религиозного использования. Содержание данного вида разрешенного использования включает в себя содержание видов разрешенного использования с кодами 3.7.1-3.7.2	Не подлежат установлению	Минимальные отступы от границ земельного участка в целях определения места допустимого размещения объекта – 5 м	Предельная высота объекта – 30 метров	Максимальный процент застройки – 70 %	Не подлежат установлению
11.	3.8.1	Государственное управление	Размещение зданий, предназначенных для размещения государственных органов, государственного пенсионного фонда, органов местного	Не подлежат установлению	Минимальные отступы от границ земельного участка в целях определения места	Предельное количество этажей – 2	Максимальный процент застройки – 50 %	Не подлежат установлению

			самоуправления, судов, а также организаций, непосредственно обеспечивающих их деятельность или оказывающих государственные и (или) муниципальные услуги		допустимого размещения объекта – 3 м			
12.	4.1	Деловое управление	Размещение объектов капитального строительства с целью: размещения объектов управленческой деятельности, не связанной с государственным или муниципальным управлением и оказанием услуг, а также с целью обеспечения совершения сделок, не требующих передачи товара в момент их совершения между организациями, в том числе биржевая деятельность (за исключением банковской и страховой деятельности)	Минимальные размеры земельного участка – 1000 кв. м. Максимальный размер земельного участка не подлежит установлению	Минимальные отступы от границ земельного участка в целях определения места допустимого размещения объекта – 3 м	Предельное количество этажей – 2	Максимальный процент застройки – 50 %	Не подлежат установлению
13.	4.3	Рынки	Размещение объектов капитального строительства, сооружений, предназначенных для организации постоянной или временной торговли (ярмарка, рынок, базар), с учетом того, что каждое из торговых мест не располагает торговой площадью более 200 м^2; размещение гаражей и (или) стоянок для автомобилей сотрудников и посетителей рынка	Не подлежат установлению	Минимальные отступы от границ земельного участка в целях определения места допустимого размещения объекта – 1 м	Предельное количество этажей – 2	Максимальный процент застройки – 50 %	Не подлежат установлению
14.	4.4	Магазины	Размещение объектов капитального строительства, предназначенных для продажи товаров, торговая площадь	Не подлежат установлению	Минимальные отступы от границ земельного участка в целях	Предельное количество этажей – 2	Максимальный процент застройки – 50 %	Не подлежат установлению

			которых составляет до 5000 м^2		определения места допустимого размещения объекта – 1 м			
15.	4.5	Банковская и страховая деятельность	Размещение объектов капитального строительства, предназначенных для размещения организаций, оказывающих банковские и страховые услуги	Не подлежат установлению	Минимальные отступы от границ земельного участка в целях определения места допустимого размещения объекта – 2 м	Предельное количество этажей – 2	Максимальный процент застройки – 50 %	Не подлежат установлению
16.	4.6	Общественное питание	Размещение объектов капитального строительства в целях устройства мест общественного питания (рестораны, кафе, столовые, закусочные, бары)	Не подлежат установлению	Минимальные отступы от границ земельного участка в целях определения места допустимого размещения объекта – 3 м	Предельное количество этажей – 3	Максимальный процент застройки – 50 %	Не подлежат установлению
17.	4.7	Гостиничное обслуживание	Размещение гостиниц	Не подлежат установлению	Минимальные отступы от границ земельного участка в целях определения места допустимого размещения объекта – 3 м	Предельное количество этажей – 3	Максимальный процент застройки – 50 %	Не подлежат установлению
18.	5.1.2	Обеспечение занятий спортом в помещениях	Размещение спортивных клубов, спортивных залов, бассейнов, физкультурно-оздоровительных комплексов в зданиях и сооружениях	Не подлежат установлению	Минимальные отступы от границ земельного участка в целях определения места допустимого размещения объекта – 3 м	Предельное количество этажей – 3	Максимальный процент застройки – 50 %	Не подлежат установлению

19.	5.1.3	Площадки для занятий спортом	Размещение площадок для занятия спортом и физкультурой на открытом воздухе (физкультурные площадки, беговые дорожки, поля для спортивной игры)	Не подлежат установлению	Не подлежат установлению	Не подлежат установлению	Не подлежат установлению	Не подлежат установлению
20.	5.1.4	Оборудованные площадки для занятий спортом	Размещение сооружений для занятия спортом и физкультурой на открытом воздухе (теннисные корты, автодромы, мотодромы, трамплины, спортивные стрельбища)	Не подлежат установлению	Минимальные отступы от границ земельного участка в целях определения места допустимого размещения объекта – 1 м	Не подлежат установлению	Не подлежат установлению	Не подлежат установлению
21.	8.3	Обеспечение внутреннего правопорядка	Размещение объектов капитального строительства, необходимых для подготовки и поддержания в готовности органов внутренних дел, Росгвардии и спасательных служб, в которых существует военизированная служба; размещение объектов гражданской обороны, за исключением объектов гражданской обороны, являющихся частями производственных зданий	Не подлежат установлению	Не подлежат установлению	Предельное количество этажей – 3	Максимальный процент застройки – 50 %	Не подлежат установлению
22.	9.3	Историко-культурная деятельность	Сохранение и изучение объектов культурного наследия народов Российской Федерации (памятников истории и культуры), в том числе: объектов археологического наследия, достопримечательных мест, мест бытования исторических	Не подлежат установлению	Не подлежат установлению	Не подлежат установлению	Не подлежат установлению	Не подлежат установлению

			промыслов, производств и ремесел, исторических поселений, недействующих военных и гражданских захоронений, объектов культурного наследия, хозяйственная деятельность, являющаяся историческим промыслом или ремеслом, а также хозяйственная деятельность, обеспечивающая познавательный туризм					
II.	Условно разрешенные виды использования							
23.	2.1	Для индивидуального жилищного строительства	Размещение жилого дома (отдельно стоящего здания количеством надземных этажей не более чем три, высотой не более двадцати метров, которое состоит из комнат и помещений вспомогательного использования, предназначенных для удовлетворения гражданами бытовых и иных нужд, связанных с их проживанием в таком здании, не предназначенного для раздела на самостоятельные объекты недвижимости); выращивание сельскохозяйственных культур; размещение гаражей для собственных нужд и хозяйственных построек	Минимальный размер земельного участка – 400 кв. м; Максимальный размер земельного участка – 5000 кв. м	Минимальные отступы от границ земельного участка в целях определения места допустимого размещения объекта – 3 м	Предельное количество надземных этажей – 3	Максимальный процент застройки – 60 %	Минимальный отступ от красной линии – 5 м
24.	2.1.1	Малоэтажная многоквартирная жилая застройка	Размещение малоэтажных многоквартирных домов (многоквартирные дома высотой до 4 этажей, включая мансардный); обустройство спортивных и	Минимальный размер земельного участка – 1000 кв. м. Максимальны	Минимальные отступы от границ земельного участка в целях определения места допустимого	Предельное количество этажей, включая мансардный – 4	Максимальный процент застройки – 40 %	Минимальный отступ от красной линии – 5 м

			детских площадок, площадок для отдыха; размещение объектов обслуживания жилой застройки во встроенных, пристроенных и встроенно-пристроенных помещениях малоэтажного многоквартирного дома, если общая площадь таких помещений в малоэтажном многоквартирном доме не составляет более 15 % общей площади помещений дома	й размер земельного участка не подлежит установлению	размещения объекта – 3 м			
25.	2.7.1	Хранение автотранспорта	Размещение отдельно стоящих и пристроенных гаражей, в том числе подземных, предназначенных для хранения автотранспорта, в том числе с разделением на машино-места, за исключением гаражей, размещение которых предусмотрено содержанием видов разрешенного использования с кодами 2.7.2, 4.9	Не подлежат установлению	Минимальные отступы от границ земельного участка в целях определения места допустимого размещения объекта – 1 м	Не подлежат установлению	Не подлежат установлению	Не подлежат установлению
26.	4.9	Служебные гаражи	Размещение постоянных или временных гаражей, стоянок для хранения служебного автотранспорта, используемого в целях осуществления видов деятельности, предусмотренных видами разрешенного использования с кодами 3.0, 4.0, а также для стоянки и хранения транспортных средств общего пользования, в том числе в депо	Не подлежат установлению	Минимальные отступы от границ земельного участка в целях определения места допустимого размещения объекта – 1 м	Предельное количество этажей – 1	Не подлежат установлению	Не подлежат установлению
27.	6.8	Связь	Размещение объектов связи, радиовещания, телевидения,	Не подлежат установлению	Минимальные отступы от границ	Предельная высота	Максимальный процент	Не подлежат

			включая воздушные радиорелейные, надземные и подземные кабельные линии связи, линии радиофикации, антенные поля, усилительные пункты на кабельных линиях связи, инфраструктуру спутниковой связи и телерадиовещания, за исключением объектов связи, размещение которых предусмотрено содержанием видов разрешенного использования с кодами 3.1.1, 3.2.3		земельного участка в целях определения места допустимого размещения объекта – 1 м	опор – 15 метров	застройки – 70 %	установлению
28.	6.9	Склад	Размещение сооружений, имеющих назначение по временному хранению, распределению и перевалке грузов (за исключением хранения стратегических запасов), не являющихся частями производственных комплексов, на которых был создан груз: промышленные базы, склады, погрузочные терминалы и доки, нефтехранилища и нефтеналивные станции, газовые хранилища и обслуживающие их газоконденсатные и газоперекачивающие станции, элеваторы и продовольственные склады, за исключением железнодорожных перевалочных складов	Не подлежат установлению	Минимальные отступы от границ земельного участка в целях определения места допустимого размещения объекта – 3 м	Предельное количество этажей – 2	Максимальный процент застройки – 50 %	Не подлежат установлению
29.	6.9.1	Складские	Временное хранение,	Не подлежат	Не подлежат	Не	Не подлежат	Не

		площадки	распределение и перевалка грузов (за исключением хранения стратегических запасов) на открытом воздухе	установлению	установлению	подлежат установлению	установлению	подлежат установлению
III.	Вспомогательные виды разрешенного использования							
30.	Вспомогательные виды разрешенного использования не установлены							

Подраздел V. Градостроительные регламенты зоны инженерной инфраструктуры в границах населенного пункта (И-1.1)

94. Виды разрешенного использования земельных участков и объектов капитального строительства, предельные (минимальные и (или) максимальные) размеры земельных участков и предельные параметры разрешенного строительства, реконструкции объектов капитального строительства зоны инженерной инфраструктуры в границах населенного пункта (И-1.1) представлены в таблице 6.

Ограничения использования земельных участков и объектов капитального строительства, устанавливаемые в соответствии с законодательством Российской Федерации, в подразделе XIII раздела III настоящих Правил с учетом, отображенных на карте границ зон с особыми условиями использования территорий зон с особыми условиями использования территорий.

Виды разрешенного использования земельных участков и объектов капитального строительства, предельные (минимальные и (или) максимальные) размеры земельных участков и предельные параметры разрешенного строительства, реконструкции объектов капитального строительства зоны инженерной инфраструктуры в границах населенного пункта (И-1.1)

Таблица 6

№ п/п	Виды разрешенного использования земельного участка			Предельные (минимальные и (или) максимальные) размеры земельных участков и предельные параметры разрешенного строительства, реконструкции объектов капитального строительства				
	код	наименование	описание видов разрешенного использования земельных участков и объектов капитального строительства	предельные (минимальные и (или) максимальные) размеры земельных	минимальные отступы от границ земельных участков в целях определения мест допустимого	предельное количество этажей зданий, строений, сооружений	максимальный процент застройки в границах земельного участка,	иные предельные параметры разрешенного строительст

				участков, в том числе их площадь	размещения зданий, строений, сооружений, за пределами которых запрещено строительство зданий, строений, сооружений		определяемый как отношение суммарной площади земельного участка, которая может быть застроена, ко всей площади земельного участка	ва, реконструкции объектов капитального строительства
I.	Основные виды разрешенного использования							
1.	3.1.1	Предоставление коммунальных услуг	Размещение зданий и сооружений, обеспечивающих поставку воды, тепла, электричества, газа, отвод канализационных стоков, очистку и уборку объектов недвижимости (котельных, водозаборов, очистных сооружений, насосных станций, водопроводов, линий электропередач, трансформаторных подстанций, газопроводов, линий связи, телефонных станций, канализаций, стоянок, гаражей и мастерских для обслуживания уборочной и аварийной техники, сооружений, необходимых для сбора и плавки снега)	Не подлежат установлению	Минимальные отступы от границ земельного участка в целях определения места допустимого размещения объекта – 1 м	Предельное количество этажей – 2	Максимальный процент застройки – 90 %	Не подлежат установлению
2.	3.1.2	Административные здания	Размещение зданий, предназначенных для приема	Не подлежат установлени	Минимальные отступы от границ	Предельное количество	Максимальный	Не подлежат

		организаций, обеспечивающих предоставление коммунальных услуг	физических и юридических лиц в связи с предоставлением им коммунальных услуг	ю	земельного участка в целях определения места допустимого размещения объекта – 1 м	этажей – 2	процент застройки – 50 %	установлению
3.	4.9	Служебные гаражи	Размещение постоянных или временных гаражей, стоянок для хранения служебного автотранспорта, используемого в целях осуществления видов деятельности, предусмотренных видами разрешенного использования с кодами 3.0, 4.0, а также для стоянки и хранения транспортных средств общего пользования, в том числе в депо	Не подлежат установлению	Минимальные отступы от границ земельного участка в целях определения места допустимого размещения объекта – 1 м	Предельное количество этажей – 1	Не подлежат установлению	Не подлежат установлению
4.	6.8	Связь	Размещение объектов связи, радиовещания, телевидения, включая воздушные радиорелейные, надземные и подземные кабельные линии связи, линии радиофикации, антенные поля, усилительные пункты на кабельных линиях связи, инфраструктуру спутниковой связи и телерадиовещания, за исключением объектов связи, размещение которых предусмотрено содержанием видов разрешенного использования с кодами 3.1.1, 3.2.3	Не подлежат установлению	Минимальные отступы от границ земельного участка в целях определения места допустимого размещения объекта – 1 м	Предельная высота опор – 15 метров	Максимальный процент застройки – 70 %	Не подлежат установлению
5.	11.3	Гидротехнические сооружения	Размещение гидротехнических сооружений, необходимых для	Не подлежат установлени	Не подлежат установлению	Не подлежат	Не подлежат	Не подлежат

			эксплуатации водохранилищ (плотин, водосбросов, водозаборных, водовыпускных и других гидротехнических сооружений, судопропускных сооружений, рыбозащитных и рыбопропускных сооружений, берегозащитных сооружений)	ю		установлени ю	установлен ию	установлен ию
II.	Условно разрешенные виды использования							
6.	Условно разрешенные виды использования не установлены							
III.	Вспомогательные виды разрешенного использования							
7.	Вспомогательные виды разрешенного использования не установлены							

Подраздел VI. Градостроительные регламенты зоны инженерной инфраструктуры за границами населенного пункта (И-1.2)

96. Виды разрешенного использования земельных участков и объектов капитального строительства, предельные (минимальные и (или) максимальные) размеры земельных участков и предельные параметры разрешенного строительства, реконструкции объектов капитального строительства зоны инженерной инфраструктуры за границами населенного пункта (И-1.2) представлены в таблице 7.

Ограничения использования земельных участков и объектов капитального строительства, устанавливаемые в соответствии с законодательством Российской Федерации, в подразделе XIII раздела III настоящих Правил с учетом, отображенных на карте границ зон с особыми условиями использования территорий зон с особыми условиями использования территорий.

Виды разрешенного использования земельных участков и объектов капитального строительства, предельные (минимальные и (или) максимальные) размеры земельных участков и предельные параметры разрешенного строительства, реконструкции объектов капитального строительства зоны инженерной инфраструктуры за границами населенного пункта (И-1.2)

Таблица 7

№ п/п	Виды разрешенного использования земельного участка			Предельные (минимальные и (или) максимальные) размеры земельных участков и предельные параметры разрешенного строительства, реконструкции объектов капитального строительства				
	код	наименование	описание видов разрешенного использования земельных участков и объектов капитального строительства	предельные (минимальные и (или) максимальные) размеры земельных участков, в том числе их площадь	минимальные отступы от границ земельных участков в целях определения мест допустимого размещения зданий, строений, сооружений, за пределами которых запрещено строительство зданий, строений, сооружений	предельное количество этажей зданий, строений, сооружений	максимальный процент застройки в границах земельного участка, определяемый как отношение суммарной площади земельного участка, которая может быть застроена, ко всей площади земельного участка	иные предельные параметры разрешенного строительства, реконструкции объектов капитального строительства
I.	Основные виды разрешенного использования							
1.	3.1.1	Предоставление коммунальных услуг	Размещение зданий и сооружений, обеспечивающих поставку воды, тепла, электричества, газа, отвод канализационных стоков, очистку и уборку объектов	Не подлежат установлению	Минимальные отступы от границ земельного участка в целях определения места допустимого	Предельное количество этажей – 2	Максимальный процент застройки – 90 %	Не подлежат установлению

			недвижимости (котельных, водозаборов, очистных сооружений, насосных станций, водопроводов, линий электропередач, трансформаторных подстанций, газопроводов, линий связи, телефонных станций, канализаций, стоянок, гаражей и мастерских для обслуживания уборочной и аварийной техники, сооружений, необходимых для сбора и плавки снега)		размещения объекта – 1 м			
2.	3.1.2	Административные здания организаций, обеспечивающих предоставление коммунальных услуг	Размещение зданий, предназначенных для приема физических и юридических лиц в связи с предоставлением им коммунальных услуг	Не подлежат установлению	Минимальные отступы от границ земельного участка в целях определения места допустимого размещения объекта – 1 м	Предельное количество этажей – 2	Максимальный процент застройки – 50 %	Не подлежат установлению
3.	4.9	Служебные гаражи	Размещение постоянных или временных гаражей, стоянок для хранения служебного автотранспорта, используемого в целях осуществления видов деятельности, предусмотренных видами разрешенного использования с кодами 3.0, 4.0, а также для стоянки и хранения транспортных средств общего пользования, в том числе в депо	Не подлежат установлению	Минимальные отступы от границ земельного участка в целях определения места допустимого размещения объекта – 1 м	Предельное количество этажей – 1	Не подлежат установлению	Не подлежат установлению
4.	6.8	Связь	Размещение объектов связи, радиовещания, телевидения, включая воздушные радиорелейные, надземные и	Не подлежат установлению	Минимальные отступы от границ земельного участка в целях	Предельная высота опор – 15 метров	Максимальный процент застройки –	Не подлежат установлению

			подземные кабельные линии связи, линии радиофикации, антенные поля, усилительные пункты на кабельных линиях связи, инфраструктуру спутниковой связи и телерадиовещания, за исключением объектов связи, размещение которых предусмотрено содержанием видов разрешенного использования с кодами 3.1.1, 3.2.3		определения места допустимого размещения объекта – 1 м		70 %	
5.	11.3	Гидротехнические сооружения	Размещение гидротехнических сооружений, необходимых для эксплуатации водохранилищ (плотин, водосбросов, водозаборных, водовыпускных и других гидротехнических сооружений, судопропускных сооружений, рыбозащитных и рыбопропускных сооружений, берегозащитных сооружений)	Не подлежат установлению	Не подлежат установлению	Не подлежат установлению	Не подлежат установлению	Не подлежат установлению
II.	Условно разрешенные виды использования							
6.	Условно разрешенные виды использования не установлены							
III.	Вспомогательные виды разрешенного использования							
7.	Вспомогательные виды разрешенного использования не установлены							

Подраздел VII. Градостроительные регламенты зоны транспортной инфраструктуры в границах населенного пункта (Т-1.1)

97. Виды разрешенного использования земельных участков и объектов капитального строительства, предельные (минимальные и (или) максимальные) размеры земельных участков и предельные параметры разрешенного строительства,

реконструкции объектов капитального строительства зоны транспортной инфраструктуры в границах населенного пункта (Т-1.1) представлены в таблице 8.

Ограничения использования земельных участков и объектов капитального строительства, устанавливаемые в соответствии с законодательством Российской Федерации, в подразделе XIII раздела III настоящих Правил с учетом, отображенных на карте границ зон с особыми условиями использования территорий зон с особыми условиями использования территорий.

Виды разрешенного использования земельных участков и объектов капитального строительства, предельные (минимальные и (или) максимальные) размеры земельных участков и предельные параметры разрешенного строительства, реконструкции объектов капитального строительства зоны транспортной инфраструктуры в границах населенного пункта (Т-1.1)

Таблица 8

№ п/п	Виды разрешенного использования земельного участка			Предельные (минимальные и (или) максимальные) размеры земельных участков и предельные параметры разрешенного строительства, реконструкции объектов капитального строительства				
	код	наименование	описание видов разрешенного использования земельных участков и объектов капитального строительства	предельные (минимальные и (или) максимальные) размеры земельных участков, в том числе их площадь	минимальные отступы от границ земельных участков в целях определения мест допустимого размещения зданий, строений, сооружений, за пределами которых запрещено строительство зданий, строений, сооружений	предельное количество этажей зданий, строений, сооружений	максимальный процент застройки в границах земельного участка, определяемый как отношение суммарной площади земельного участка, которая может быть застроена, ко всей площади земельного	иные предельные параметры разрешенного строительства, реконструкции объектов капитального строительства

							участка	
I.	Основные виды разрешенного использования							
1.	2.7.1	Хранение автотранспорта	Размещение отдельно стоящих и пристроенных гаражей, в том числе подземных, предназначенных для хранения автотранспорта, в том числе с разделением на машино-места, за исключением гаражей, размещение которых предусмотрено содержанием видов разрешенного использования с кодами 2.7.2, 4.9	Не подлежат установлению	Минимальные отступы от границ земельного участка в целях определения места допустимого размещения объекта – 1 м	Предельное количество этажей – 2	Не подлежат установлению	Не подлежат установлению
2.	3.1.1	Предоставление коммунальных услуг	Размещение зданий и сооружений, обеспечивающих поставку воды, тепла, электричества, газа, отвод канализационных стоков, очистку и уборку объектов недвижимости (котельных, водозаборов, очистных сооружений, насосных станций, водопроводов, линий электропередач, трансформаторных подстанций, газопроводов, линий связи, телефонных станций, канализаций, стоянок, гаражей и мастерских для обслуживания уборочной и аварийной техники, сооружений, необходимых для сбора и плавки снега)	Не подлежат установлению	Минимальные отступы от границ земельного участка в целях определения места допустимого размещения объекта – 1 м	Предельное количество этажей – 2	Максимальный процент застройки – 70 %	Не подлежат установлению
3.	4.9	Служебные гаражи	Размещение постоянных или временных гаражей, стоянок	Не подлежат установлени	Минимальные отступы от границ	Предельное количество	Не подлежат	Не подлежат установлени

			для хранения служебного автотранспорта, используемого в целях осуществления видов деятельности, предусмотренных видами разрешенного использования с кодами 3.0, 4.0, а также для стоянки и хранения транспортных средств общего пользования, в том числе в депо	ю	земельного участка в целях определения места допустимого размещения объекта – 1 м	этажей – 1	установлени ю	ю
4.	4.9.1	Объекты дорожного сервиса	Размещение зданий и сооружений дорожного сервиса. Содержание данного вида разрешенного использования включает в себя содержание видов разрешенного использования с кодами 4.9.1.1-4.9.1.4	Не подлежат установлени ю	Минимальные отступы от границ земельного участка в целях определения места допустимого размещения объекта – 1 м	Предельное количество этажей – 1	Не подлежат установлени ю	Не подлежат установлени ю
5.	6.8	Связь	Размещение объектов связи, радиовещания, телевидения, включая воздушные радиорелейные, надземные и подземные кабельные линии связи, линии радиофикации, антенные поля, усилительные пункты на кабельных линиях связи, инфраструктуру спутниковой связи и телерадиовещания, за исключением объектов связи, размещение которых предусмотрено содержанием видов разрешенного использования с кодами 3.1.1, 3.2.3	Не подлежат установлени ю	Минимальные отступы от границ земельного участка в целях определения места допустимого размещения объекта – 1 м	Предельная высота опор – 15 метров	Максимальн ый процент застройки – 70 %	Не подлежат установлени ю
6.	7.1	Железнодорожн	Размещение объектов	Не подлежат	Минимальные	Предельное	Не	Не подлежат

		ый транспорт	капитального строительства железнодорожного транспорта. Содержание данного вида разрешенного использования включает в себя содержание видов разрешенного использования с кодами 7.1.1-7.1.2	установлени ю	отступы от границ земельного участка в целях определения места допустимого размещения объекта – 1 м	количество этажей – 3	подлежат установлени ю	установлени ю
7.	7.2	Автомобильный транспорт	Размещение зданий и сооружений автомобильного транспорта. Содержание данного вида разрешенного использования включает в себя содержание видов разрешенного использования с кодами 7.2.1-7.2.3	Не подлежат установлени ю	Минимальные отступы от границ земельного участка в целях определения места допустимого размещения объекта – 1 м	Предельное количество этажей – 3	Не подлежат установлени ю	Не подлежат установлени ю
II.	Условно разрешенные виды использования							
8.	Условно разрешенные виды использования не установлены							
III.	Вспомогательные виды разрешенного использования							
9.	Вспомогательные виды разрешенного использования не установлены							

Подраздел VIII. Градостроительные регламенты зоны транспортной инфраструктуры за границами населенного пункта (Т-1.2)

98. Виды разрешенного использования земельных участков и объектов капитального строительства, предельные (минимальные и (или) максимальные) размеры земельных участков и предельные параметры разрешенного строительства, реконструкции объектов капитального строительства зоны транспортной инфраструктуры за границами населенного пункта (Т-1.2) представлены в таблице 9.

Ограничения использования земельных участков и объектов капитального строительства, устанавливаемые в соответствии с законодательством Российской Федерации, в подразделе XIII раздела III настоящих Правил с учетом, отображенных на карте границ зон с особыми условиями использования территорий зон с особыми условиями использования территорий.

Виды разрешенного использования земельных участков и объектов капитального строительства, предельные (минимальные и (или) максимальные) размеры земельных участков и предельные параметры разрешенного строительства, реконструкции объектов капитального строительства зоны транспортной инфраструктуры за границами населенного пункта (Т-1.2)

Таблица 9

№ п/п	Виды разрешенного использования земельного участка			Предельные (минимальные и (или) максимальные) размеры земельных участков и предельные параметры разрешенного строительства, реконструкции объектов капитального строительства				
	код	наименование	описание видов разрешенного использования земельных участков и объектов капитального строительства	предельные (минимальные и (или) максимальные) размеры земельных участков, в том числе их площадь	минимальные отступы от границ земельных участков в целях определения мест допустимого размещения зданий, строений, сооружений, за пределами которых запрещено строительство зданий, строений, сооружений	предельное количество этажей зданий, строений, сооружений	максимальный процент застройки в границах земельного участка, определяемый как отношение суммарной площади земельного участка, которая может быть застроена, ко всей площади земельного участка	иные предельные параметры разрешенного строительства, реконструкции объектов капитального строительства
I.	Основные виды разрешенного использования							
1.	2.7.1	Хранение автотранспорта	Размещение отдельно стоящих и пристроенных гаражей, в том числе подземных, предназначенных для хранения автотранспорта, в том числе с разделением на машино-места,	Не подлежат установлению	Минимальные отступы от границ земельного участка в целях определения места допустимого	Предельное количество этажей – 2	Не подлежат установлению	Не подлежат установлению

			за исключением гаражей, размещение которых предусмотрено содержанием видов разрешенного использования с кодами 2.7.2, 4.9		размещения объекта – 1 м			
2.	3.1.1	Предоставление коммунальных услуг	Размещение зданий и сооружений, обеспечивающих поставку воды, тепла, электричества, газа, отвод канализационных стоков, очистку и уборку объектов недвижимости (котельных, водозаборов, очистных сооружений, насосных станций, водопроводов, линий электропередач, трансформаторных подстанций, газопроводов, линий связи, телефонных станций, канализаций, стоянок, гаражей и мастерских для обслуживания уборочной и аварийной техники, сооружений, необходимых для сбора и плавки снега)	Не подлежат установлению	Минимальные отступы от границ земельного участка в целях определения места допустимого размещения объекта – 1 м	Предельное количество этажей – 2	Максимальный процент застройки – 70 %	Не подлежат установлению
3.	4.9	Служебные гаражи	Размещение постоянных или временных гаражей, стоянок для хранения служебного автотранспорта, используемого в целях осуществления видов деятельности, предусмотренных видами разрешенного использования с кодами 3.0, 4.0, а также для стоянки и хранения	Не подлежат установлению	Минимальные отступы от границ земельного участка в целях определения места допустимого размещения объекта – 1 м	Предельное количество этажей – 1	Не подлежат установлению	Не подлежат установлению

			транспортных средств общего пользования, в том числе в депо					
4.	4.9.1	Объекты дорожного сервиса	Размещение зданий и сооружений дорожного сервиса. Содержание данного вида разрешенного использования включает в себя содержание видов разрешенного использования с кодами 4.9.1.1-4.9.1.4	Не подлежат установлению	Минимальные отступы от границ земельного участка в целях определения места допустимого размещения объекта – 1 м	Предельное количество этажей – 1	Не подлежат установлению	Не подлежат установлению
5.	6.8	Связь	Размещение объектов связи, радиовещания, телевидения, включая воздушные радиорелейные, надземные и подземные кабельные линии связи, линии радиофикации, антенные поля, усилительные пункты на кабельных линиях связи, инфраструктуру спутниковой связи и телерадиовещания, за исключением объектов связи, размещение которых предусмотрено содержанием видов разрешенного использования с кодами 3.1.1, 3.2.3	Не подлежат установлению	Минимальные отступы от границ земельного участка в целях определения места допустимого размещения объекта – 1 м	Предельная высота опор – 15 метров	Максимальный процент застройки – 70 %	Не подлежат установлению
6.	7.1	Железнодорожный транспорт	Размещение объектов капитального строительства железнодорожного транспорта. Содержание данного вида разрешенного использования включает в себя содержание видов разрешенного использования с кодами 7.1.1-7.1.2	Не подлежат установлению	Минимальные отступы от границ земельного участка в целях определения места допустимого размещения объекта – 1 м	Предельное количество этажей – 3	Не подлежат установлению	Не подлежат установлению

7.	7.2	Автомобильный транспорт	Размещение зданий и сооружений автомобильного транспорта. Содержание данного вида разрешенного использования включает в себя содержание видов разрешенного использования с кодами 7.2.1-7.2.3	Не подлежат установлению	Минимальные отступы от границ земельного участка в целях определения места допустимого размещения объекта – 1 м	Предельное количество этажей – 3	Не подлежат установлению	Не подлежат установлению
II.	Условно разрешенные виды использования							
8.	Условно разрешенные виды использования не установлены							
III.	Вспомогательные виды разрешенного использования							
9.	Вспомогательные виды разрешенного использования не установлены							

Подраздел IX. Градостроительные регламенты производственной зоны сельскохозяйственных предприятий за границами населенного пункта (СХ-1)

99. Виды разрешенного использования земельных участков и объектов капитального строительства, предельные (минимальные и (или) максимальные) размеры земельных участков и предельные параметры разрешенного строительства, реконструкции объектов капитального строительства производственной зоны сельскохозяйственных предприятий за границами населенного пункта (СХ-1) представлены в таблице 10.

Ограничения использования земельных участков и объектов капитального строительства, устанавливаемые в соответствии с законодательством Российской Федерации, в подразделе XIII раздела III настоящих Правил с учетом, отображенных на карте границ зон с особыми условиями использования территорий зон с особыми условиями использования территорий.

Виды разрешенного использования земельных участков и объектов капитального строительства, предельные (минимальные и (или) максимальные) размеры земельных участков и предельные параметры разрешенного строительства, реконструкции объектов капитального строительства производственной зоны сельскохозяйственных предприятий за границами населенного пункта (СХ-1)

Таблица 10

№ п/п	Виды разрешенного использования земельного участка			Предельные (минимальные и (или) максимальные) размеры земельных участков и предельные параметры разрешенного строительства, реконструкции объектов капитального строительства				
	код	наименование	описание видов разрешенного использования земельных участков и объектов капитального строительства	предельные (минимальные и (или) максимальные) размеры земельных участков, в том числе их площадь	минимальные отступы от границ земельных участков в целях определения мест допустимого размещения зданий, строений, сооружений, за пределами которых запрещено строительство зданий, строений, сооружений	предельное количество этажей зданий, строений, сооружений	максимальный процент застройки в границах земельного участка, определяемый как отношение суммарной площади земельного участка, которая может быть застроена, ко всей площади земельного участка	иные предельные параметры разрешенного строительства, реконструкции объектов капитального строительства
I.	Основные виды разрешенного использования							
1.	1.2	Выращивание зерновых и иных сельскохозяйственных	Осуществление хозяйственной деятельности на сельскохозяйственных угодьях, связанной с производством зерновых, бобовых, кормовых,	Не подлежат установлению	Не подлежат установлению	Не подлежат установлению	Не подлежат установлению	Не подлежат установлению

		культур	технических, масличных, эфиромасличных и иных сельскохозяйственных культур					
2.	1.3	Овощеводство	Осуществление хозяйственной деятельности на сельскохозяйственных угодьях, связанной с производством картофеля, листовых, плодовых, луковичных и бахчевых сельскохозяйственных культур, в том числе с использованием теплиц	Не подлежат установлению	Не подлежат установлению	Не подлежат установлению	Не подлежат установлению	Не подлежат установлению
3.	1.4	Выращивание тонизирующих, лекарственных, цветочных культур	Осуществление хозяйственной деятельности, в том числе на сельскохозяйственных угодьях, связанной с производством чая, лекарственных и цветочных культур	Не подлежат установлению	Не подлежат установлению	Не подлежат установлению	Не подлежат установлению	Не подлежат установлению
4.	1.7	Животноводство	Осуществление хозяйственной деятельности, связанной с производством продукции животноводства, в том числе сенокошение, выпас сельскохозяйственных животных, разведение племенных животных, производство и использование племенной продукции (материала), размещение зданий, сооружений, используемых для содержания и разведения сельскохозяйственных животных, производства, хранения и первичной переработки сельскохозяйственной	Не подлежат установлению	Минимальные отступы от границ земельного участка в целях определения места допустимого размещения объекта – 1 м	Предельное количество этажей – 3	Максимальный процент застройки – 50 %	Не подлежат установлению

			продукции. Содержание данного вида разрешенного использования включает в себя содержание видов разрешенного использования с кодами 1.8-1.11, 1.15, 1.19, 1.20					
5.	1.10	Птицеводство	Осуществление хозяйственной деятельности, связанной с разведением домашних пород птиц, в том числе водоплавающих; размещение зданий, сооружений, используемых для содержания и разведения животных, производства, хранения и первичной переработки продукции птицеводства; разведение племенных животных, производство и использование племенной продукции (материала)	Не подлежат установлению	Минимальные отступы от границ земельного участка в целях определения места допустимого размещения объекта – 1 м	Предельное количество этажей – 3	Максимальный процент застройки – 60 %	Не подлежат установлению
6.	1.14	Научное обеспечение сельского хозяйства	Осуществление научной и селекционной работы, ведения сельского хозяйства для получения ценных с научной точки зрения образцов растительного и животного мира; размещение коллекций генетических ресурсов растений	Не подлежат установлению	Не подлежат установлению	Не подлежат установлению	Не подлежат установлению	Не подлежат установлению
7.	1.15	Хранение и переработка сельскохозяйственной продукции	Размещение зданий, сооружений, используемых для производства, хранения, первичной и глубокой переработки сельскохозяйственной продукции	Не подлежат установлению	Минимальные отступы от границ земельного участка в целях определения места допустимого	Предельное количество этажей – 3	Максимальный процент застройки – 50 %	Не подлежат установлению

					размещения объекта – 3 м			
8.	1.16	Ведение личного подсобного хозяйства на полевых участках	Производство сельскохозяйственной продукции без права возведения объектов капитального строительства	Минимальный размер земельного участка – 400 кв. м; Максимальный размер земельного участка – 2000 кв. м	Не подлежат установлению	Не подлежат установлению	Не подлежат установлению	Не подлежат установлению
9.	1.17	Питомники	Выращивание и реализация подроста деревьев и кустарников, используемых в сельском хозяйстве, а также иных сельскохозяйственных культур для получения рассады и семян; размещение сооружений, необходимых для указанных видов сельскохозяйственного производства	Не подлежат установлению	Не подлежат установлению	Предельная высота объекта – 15 м	Максимальный процент застройки – 60 %	Не подлежат установлению
10.	1.18	Обеспечение сельскохозяйственного производства	Размещение машинно-транспортных и ремонтных станций, ангаров и гаражей для сельскохозяйственной техники, амбаров, водонапорных башен, трансформаторных станций и иного технического оборудования, используемого для ведения сельского хозяйства	Не подлежат установлению	Минимальные отступы от границ земельного участка в целях определения места допустимого размещения объекта – 3 м	Предельная высота объекта – 10 м	Максимальный процент застройки – 50 %	Не подлежат установлению
11.	1.19	Сенокошение	Кошение трав, сбор и заготовка сена	Не подлежат установлению	Не подлежат установлению	Не подлежат установлению	Не подлежат установлению	Не подлежат установлению

12.	1.20	Выпас сельскохозяйственных животных	Выпас сельскохозяйственных животных	Не подлежат установлению	Не подлежат установлению	Не подлежат установлению	Не подлежат установлению	Не подлежат установлению
13.	3.1.1	Предоставление коммунальных услуг	Размещение зданий и сооружений, обеспечивающих поставку воды, тепла, электричества, газа, отвод канализационных стоков, очистку и уборку объектов недвижимости (котельных, водозаборов, очистных сооружений, насосных станций, водопроводов, линий электропередач, трансформаторных подстанций, газопроводов, линий связи, телефонных станций, канализаций, стоянок, гаражей и мастерских для обслуживания уборочной и аварийной техники, сооружений, необходимых для сбора и плавки снега)	Не подлежат установлению	Минимальные отступы от границ земельного участка в целях определения места допустимого размещения объекта – 1 м	Предельное количество этажей – 2	Максимальный процент застройки – 70 %	Не подлежат установлению
II.	Условно разрешенные виды использования							

14.	6.8	Связь	Размещение объектов связи, радиовещания, телевидения, включая воздушные радиорелейные, надземные и подземные кабельные линии связи, линии радиофикации, антенные поля, усилительные пункты на кабельных линиях связи, инфраструктуру спутниковой связи и телерадиовещания, за исключением объектов связи, размещение которых предусмотрено содержанием видов разрешенного использования с кодами 3.1.1, 3.2.3	Не подлежат установлению	Минимальные отступы от границ земельного участка в целях определения места допустимого размещения объекта – 1 м	Предельная высота опор – 15 метров	Максимальный процент застройки – 70 %	Не подлежат установлению
III.	Вспомогательные виды разрешенного использования							
15.	Вспомогательные виды разрешенного использования не установлены							

Подраздел X. Градостроительные регламенты производственной зоны (П-1)

100. Виды разрешенного использования земельных участков и объектов капитального строительства, предельные (минимальные и (или) максимальные) размеры земельных участков и предельные параметры разрешенного строительства, реконструкции объектов капитального строительства производственной зоны (П-1) представлены в таблице 11.

Ограничения использования земельных участков и объектов капитального строительства, устанавливаемые в соответствии с законодательством Российской Федерации, в подразделе XIII раздела III настоящих Правил с учетом, отображенных на карте границ зон с особыми условиями использования территорий зон с особыми условиями использования территорий.

Виды разрешенного использования земельных участков и объектов капитального строительства, предельные (минимальные и (или) максимальные) размеры земельных участков и предельные параметры разрешенного строительства, реконструкции объектов капитального строительства производственной зоны (П-1)

Таблица 11

№п/п	Виды разрешенного использования земельного участка			Предельные (минимальные и (или) максимальные) размеры земельных участков и предельные параметры разрешенного строительства, реконструкции объектов капитального строительства				
	код	наименование	описание видов разрешенного использования земельных участков и объектов капитального строительства	предельные (минимальные и (или) максимальные) размеры земельных участков, в том числе их площадь	минимальные отступы от границ земельных участков в целях определения мест допустимого размещения зданий, строений, сооружений, за пределами которых запрещено строительство зданий, строений, сооружений	предельное количество этажей зданий, строений, сооружений	максимальный процент застройки в границах земельного участка, определяемый как отношение суммарной площади земельного участка, которая может быть застроена, ко всей площади земельного участка	иные предельные параметры разрешенного строительства, реконструкции объектов капитального строительства
I.	Основные виды разрешенного использования							
1.	3.1.1	Предоставление коммунальных услуг	Размещение зданий и сооружений, обеспечивающих поставку воды, тепла, электричества, газа, отвод канализационных стоков, очистку и уборку объектов	Не подлежат установлению	Минимальные отступы от границ земельного участка в целях определения места допустимого	Предельное количество этажей – 2	Максимальный процент застройки – 90 %	Не подлежат установлению

			недвижимости (котельных, водозаборов, очистных сооружений, насосных станций, водопроводов, линий электропередач, трансформаторных подстанций, газопроводов, линий связи, телефонных станций, канализаций, стоянок, гаражей и мастерских для обслуживания уборочной и аварийной техники, сооружений, необходимых для сбора и плавки снега)		размещения объекта – 1 м			
2.	4.9.1.4	Ремонт автомобилей	Размещение мастерских, предназначенных для ремонта и обслуживания автомобилей, и прочих объектов дорожного сервиса, а также размещение магазинов сопутствующей торговли	Не подлежат установлению	Минимальные отступы от границ земельного участка в целях определения места допустимого размещения объекта – 3 м	Предельное количество этажей – 1	Не подлежат установлению	Не подлежат установлению
3.	6.3	Легкая промышленность	Размещение объектов капитального строительства, предназначенных для производства продукции легкой промышленности (производство текстильных изделий, производство одежды, производство кожи и изделий из кожи и иной продукции легкой промышленности)	Не подлежат установлению	Минимальные отступы от границ земельного участка в целях определения места допустимого размещения объекта – 5 м	Предельное количество этажей – 3	Максимальный процент застройки – 60 %	Не подлежат установлению
4.	6.4	Пищевая промышленность	Размещение объектов пищевой промышленности, по переработке сельскохозяйственной продукции способом,	Не подлежат установлению	Минимальные отступы от границ земельного участка в целях определения места	Предельное количество этажей – 3	Максимальный процент застройки – 60 %	Не подлежат установлению

			приводящим к их переработке в иную продукцию (консервирование, копчение, хлебопечение), в том числе для производства напитков, алкогольных напитков и табачных изделий		допустимого размещения объекта – 5 м			
5.	6.6	Строительная промышленность	Размещение объектов капитального строительства, предназначенных для производства: строительных материалов (кирпичей, пиломатериалов, цемента, крепежных материалов), бытового и строительного газового и сантехнического оборудования, лифтов и подъемников, столярной продукции, сборных домов или их частей и тому подобной продукции	Не подлежат установлению	Минимальные отступы от границ земельного участка в целях определения места допустимого размещения объекта – 5 м	Предельное количество этажей – 3	Максимальный процент застройки – 60 %	Не подлежат установлению
6.	6.8	Связь	Размещение объектов связи, радиовещания, телевидения, включая воздушные радиорелейные, надземные и подземные кабельные линии связи, линии радиофикации, антенные поля, усилительные пункты на кабельных линиях связи, инфраструктуру спутниковой связи и телерадиовещания, за исключением объектов связи, размещение которых предусмотрено содержанием видов разрешенного	Не подлежат установлению	Минимальные отступы от границ земельного участка в целях определения места допустимого размещения объекта – 1 м	Предельная высота опор – 15 метров	Максимальный процент застройки – 70 %	Не подлежат установлению

			использования с кодами 3.1.1, 3.2.3					
7.	6.9	Склад	Размещение сооружений, имеющих назначение по временному хранению, распределению и перевалке грузов (за исключением хранения стратегических запасов), не являющихся частями производственных комплексов, на которых был создан груз: промышленные базы, склады, погрузочные терминалы и доки, нефтехранилища и нефтеналивные станции, газовые хранилища и обслуживающие их газоконденсатные и газоперекачивающие станции, элеваторы и продовольственные склады, за исключением железнодорожных перевалочных складов	Не подлежат установлению	Минимальные отступы от границ земельного участка в целях определения места допустимого размещения объекта – 3 м	Предельное количество этажей – 2	Максимальный процент застройки – 50 %	Не подлежат установлению
8.	6.9.1	Складские площадки	Временное хранение, распределение и перевалка грузов (за исключением хранения стратегических запасов) на открытом воздухе	Не подлежат установлению	Не подлежат установлению	Не подлежат установлению	Не подлежат установлению	Не подлежат установлению
9.	4.9	Служебные гаражи	Размещение постоянных или временных гаражей, стоянок для хранения служебного автотранспорта, используемого в целях осуществления видов деятельности, предусмотренных видами разрешенного использования с кодами 3.0, 4.0, а также для стоянки и хранения	Не подлежат установлению	Минимальные отступы от границ земельного участка в целях определения места допустимого размещения объекта – 1 м	Предельное количество этажей – 1	Не подлежат установлению	Не подлежат установлению

			транспортных средств общего пользования, в том числе в депо					
II.	Условно разрешенные виды использования							
10.	4.4	Магазины	Размещение объектов капитального строительства, предназначенных для продажи товаров, торговая площадь которых составляет до 5000 м^2	Не подлежат установлению	Минимальные отступы от границ земельного участка в целях определения места допустимого размещения объекта –1 м	Предельное количество этажей – 3	Максимальный процент застройки – 50 %	Не подлежат установлению
III.	Вспомогательные виды разрешенного использования							
11.	Вспомогательные виды разрешенного использования не установлены							

Подраздел XI. Градостроительные регламенты зоны рекреационного назначения (Р-1)

101. Виды разрешенного использования земельных участков и объектов капитального строительства, предельные (минимальные и (или) максимальные) размеры земельных участков и предельные параметры разрешенного строительства, реконструкции объектов капитального строительства зоны рекреационного назначения (Р-1) представлены в таблице 12.

Ограничения использования земельных участков и объектов капитального строительства, устанавливаемые в соответствии с законодательством Российской Федерации, в подразделе XIII раздела III настоящих Правил с учетом, отображенных на карте границ зон с особыми условиями использования территорий зон с особыми условиями использования территорий.

Виды разрешенного использования земельных участков и объектов капитального строительства, предельные (минимальные и (или) максимальные) размеры земельных участков и предельные параметры разрешенного строительства, реконструкции объектов капитального строительства зоны рекреационного назначения (Р-1)

Таблица 12

№ п/п	Виды разрешенного использования земельного участка	Предельные (минимальные и (или) максимальные) размеры земельных участков и предельные параметры разрешенного строительства, реконструкции объектов капитального строительства

	код	наименование	описание видов разрешенного использования земельных участков и объектов капитального строительства	предельные (минимальные и (или) максимальные) размеры земельных участков, в том числе их площадь	минимальные отступы от границ земельных участков в целях определения мест допустимого размещения зданий, строений, сооружений, за пределами которых запрещено строительство зданий, строений, сооружений	предельное количество этажей зданий, строений, сооружений	максимальный процент застройки в границах земельного участка, определяемый как отношение суммарной площади земельного участка, которая может быть застроена, ко всей площади земельного участка	иные предельные параметры разрешенного строительства, реконструкции объектов капитального строительства
I.	Основные виды разрешенного использования							
1.	3.6.2	Парки культуры и отдыха	Размещение парков культуры и отдыха	Не подлежат установлению	Не подлежат установлению	Не подлежат установлению	Не подлежат установлению	Не подлежат установлению
2.	5.1.3	Площадки для занятий спортом	Размещение площадок для занятия спортом и физкультурой на открытом воздухе (физкультурные площадки, беговые дорожки, поля для спортивной игры)	Не подлежат установлению	Не подлежат установлению	Не подлежат установлению	Не подлежат установлению	Не подлежат установлению
3.	5.4	Причалы для маломерных судов	Размещение сооружений, предназначенных для причаливания, хранения и обслуживания яхт, катеров, лодок и других маломерных судов	Не подлежат установлению	Не подлежат установлению	Не подлежат установлению	Не подлежат установлению	Не подлежат установлению
4.	9.1	Охрана	Сохранение отдельных	Не подлежат	Не подлежат	Не	Не подлежат	Не

		природных территорий	естественных качеств окружающей природной среды путем ограничения хозяйственной деятельности в данной зоне, в частности: создание и уход за запретными полосами, создание и уход за защитными лесами, в том числе городскими лесами, лесами в лесопарках, и иная хозяйственная деятельность, разрешенная в защитных лесах, соблюдение режима использования природных ресурсов в заказниках, сохранение свойств земель, являющихся особо ценными	установлению	установлению	подлежат установлению	установлению	подлежат установлению
5.	11.1	Общее пользование водными объектами	Использование земельных участков, примыкающих к водным объектам способами, необходимыми для осуществления общего водопользования (водопользования, осуществляемого гражданами для личных нужд, а также забор (изъятие) водных ресурсов для целей питьевого и хозяйственно-бытового водоснабжения, купание, использование маломерных судов, водных мотоциклов и других технических средств, предназначенных для отдыха на водных объектах, водопой, если соответствующие запреты не	Не подлежат установлению	Не подлежат установлению	Не подлежат установлению	Не подлежат установлению	Не подлежат установлению

			установлены законодательством)					
II.	Условно разрешенные виды использования							
6.	3.1.1	Предоставление коммунальных услуг	Размещение зданий и сооружений, обеспечивающих поставку воды, тепла, электричества, газа, отвод канализационных стоков, очистку и уборку объектов недвижимости (котельных, водозаборов, очистных сооружений, насосных станций, водопроводов, линий электропередач, трансформаторных подстанций, газопроводов, линий связи, телефонных станций, канализаций, стоянок, гаражей и мастерских для обслуживания уборочной и аварийной техники, сооружений, необходимых для сбора и плавки снега)	Не подлежат установлению	Минимальные отступы от границ земельного участка в целях определения места допустимого размещения объекта – 1 м	Предельное количество этажей – 2	Максимальный процент застройки – 70 %	Не подлежат установлению
7.	5.2	Природно-познавательный туризм	Размещение баз и палаточных лагерей для проведения походов и экскурсий по ознакомлению с природой, пеших и конных прогулок, устройство троп и дорожек, размещение щитов с познавательными сведениями об окружающей природной среде; осуществление необходимых природоохранных и природовосстановительных мероприятий	Не подлежат установлению	Не подлежат установлению	Не подлежат установлению	Не подлежат установлению	Не подлежат установлению
8.	6.8	Связь	Размещение объектов связи, радиовещания, телевидения, включая воздушные	Не подлежат установлению	Минимальные отступы от границ земельного	Предельная высота опор – 15	Максимальный процент застройки –	Не подлежат установлен

			радиорелейные, надземные и подземные кабельные линии связи, линии радиофикации, антенные поля, усилительные пункты на кабельных линиях связи, инфраструктуру спутниковой связи и телерадиовещания, за исключением объектов связи, размещение которых предусмотрено содержанием видов разрешенного использования с кодами 3.1.1, 3.2.3		участка в целях определения места допустимого размещения объекта – 1 м	метров	70 %	ию
III.	Вспомогательные виды разрешенного использования							
9.	Вспомогательные виды разрешенного использования не установлены							

Подраздел XII. Градостроительные регламенты зоны кладбищ (СП-1)

102. Виды разрешенного использования земельных участков и объектов капитального строительства, предельные (минимальные и (или) максимальные) размеры земельных участков и предельные параметры разрешенного строительства, реконструкции объектов капитального строительства зоны кладбищ (СП-1) представлены в таблице 13.

Ограничения использования земельных участков и объектов капитального строительства, устанавливаемые в соответствии с законодательством Российской Федерации, в подразделе XIII раздела III настоящих Правил с учетом, отображенных на карте границ зон с особыми условиями использования территорий зон с особыми условиями использования территорий.

Виды разрешенного использования земельных участков и объектов капитального строительства, предельные (минимальные и (или) максимальные) размеры земельных участков и предельные параметры разрешенного строительства, реконструкции объектов капитального строительства зоны кладбищ (СП-1)

Таблица 13

№ п/п	Виды разрешенного использования земельного участка			Предельные (минимальные и (или) максимальные) размеры земельных участков и предельные параметры разрешенного строительства, реконструкции объектов капитального строительства				
	кодовое обозначение	наименование	описание видов разрешенного использования земельных участков и объектов капитального строительства	предельные (минимальные и (или) максимальные) размеры земельных участков, в том числе их площадь	минимальные отступы от границ земельных участков в целях определения мест допустимого размещения зданий, строений, сооружений, за пределами которых запрещено строительство зданий, строений, сооружений	предельное количество этажей зданий, строений, сооружений	максимальный процент застройки в границах земельного участка, определяемый как отношение суммарной площади земельного участка, которая может быть застроена, ко всей площади земельного участка	иные предельные параметры разрешенного строительства, реконструкции объектов капитального строительства
I.	Основные виды разрешенного использования							
1.	12.1	Ритуальная деятельность	Размещение кладбищ, крематориев и мест захоронения; размещение соответствующих культовых сооружений; осуществление деятельности по производству продукции ритуально-обрядового назначения	Не подлежат установлению	Не подлежат установлению	Не подлежат установлению	Не подлежат установлению	Не подлежат установлению
2.	3.7	Религиозное использование	Размещение зданий и сооружений религиозного использования. Содержание данного вида разрешенного использования включает в себя	Не подлежат установлению	Минимальные отступы от границ земельного участка в целях определения места	Предельная высота объекта – 30 метров	Максимальный процент застройки – 70 %	Не подлежат установлению

			содержание видов разрешенного использования с кодами 3.7.1-3.7.2		допустимого размещения объекта – 5 м			
II.	Условно разрешенные виды использования							
3.	3.1.1	Предоставление коммунальных услуг	Размещение зданий и сооружений, обеспечивающих поставку воды, тепла, электричества, газа, отвод канализационных стоков, очистку и уборку объектов недвижимости (котельных, водозаборов, очистных сооружений, насосных станций, водопроводов, линий электропередач, трансформаторных подстанций, газопроводов, линий связи, телефонных станций, канализаций, стоянок, гаражей и мастерских для обслуживания уборочной и аварийной техники, сооружений, необходимых для сбора и плавки снега)	Не подлежат установлению	Минимальные отступы от границ земельного участка в целях определения места допустимого размещения объекта – 1 м	Предельное количество этажей – 2	Максимальный процент застройки – 90 %	Не подлежат установлению
4.	3.3	Бытовое обслуживание	Размещение объектов капитального строительства, предназначенных для оказания населению или организациям бытовых услуг (мастерские мелкого ремонта, ателье, бани, парикмахерские, прачечные, химчистки, похоронные бюро)	Не подлежат установлению	Минимальные отступы от границ земельного участка в целях определения места допустимого размещения объекта – 3 м	Предельное количество этажей – 2	Максимальный процент застройки – 50 %	Не подлежат установлению
5.	4.4	Магазины	Размещение объектов капитального строительства, предназначенных для продажи товаров, торговая площадь которых составляет до 5000 м2	Не подлежат установлению	Минимальные отступы от границ земельного участка в целях определения места	Предельное количество этажей – 2	Максимальный процент застройки – 50 %	Не подлежат установлению

					допустимого размещения объекта – 1 м			
III.	Вспомогательные виды разрешенного использования							
6.	Вспомогательные виды разрешенного использования не установлены							

Подраздел XIII. Ограничения использования земельных участков и объектов капитального строительства, устанавливаемые в соответствии с законодательством Российской Федерации

103. На карте границ зон с особыми условиями использования территорий отображены следующие виды зон с особыми условиями использования территорий по природно-экологическим и санитарно-гигиеническим требованиям:

1) прибрежная защитная полоса;

2) водоохранная зона;

3) охранная зона трубопроводов (газопроводов, нефтепроводов и нефтепродуктопроводов, аммиакопроводов);

4) охранная зона объектов электроэнергетики, объектов электросетевого хозяйства и объектов по производству электрической энергии (вдоль линий электропередачи, вокруг подстанций);

5) охранная зона линий и сооружений связи;

6) зоны санитарной охраны источника водоснабжения (зоны санитарной охраны источников питьевого и хозяйственно-бытового водоснабжения, а также устанавливаемые в случаях, предусмотренных Водным кодексом Российской Федерации, в отношении подземных водных объектов зоны специальной охраны);

7) зона минимальных расстояний до магистральных или промышленных трубопроводов (газопроводов, нефтепроводов и нефтепродуктов, аммиакопроводов).

104. Границы зон с особыми условиями использования территорий, указанных в пункте 103 настоящих Правил, отображаются в соответствии с данными Единого государственного реестра недвижимости, а при отсутствии таковых — в соответствии с актами об установлении границ таких зон.

105. В случае, если земельный участок расположен в границах зон с особыми условиями использования территорий, в том числе в границах зон охраны объектов культурного наследия, правовой режим использования и застройки земельного участка определяется совокупностью видов разрешенного использования земельных участков и объектов капитального строительства, установленных настоящими Правилами, и ограничений, указанных в том числе в настоящем подразделе.

106. В случае размещения объекта капитального строительства, оказывающего негативное воздействие на окружающую среду, установление зоны с особыми условиями использования территории, а также режим использования территории в границах установленных зон, осуществляются в соответствии с действующим законодательством Российской Федерации.

107. Водоохранные зоны, прибрежные защитные полосы и ограничения, накладываемые данными зонами, устанавливаются в соответствии со статьей 65 Водного кодекса Российской Федерации. В границах водоохранных зон устанавливаются прибрежные защитные полосы, на территориях которых вводятся дополнительные ограничения хозяйственной и иной деятельности.

108. В соответствии с Водным кодексом Российской Федерации в водоохранных зонах запрещается:

1) использование сточных вод в целях повышения почвенного плодородия;

2) размещение кладбищ, скотомогильников, объектов размещения отходов производства и потребления, химических, взрывчатых, токсичных, отравляющих и ядовитых веществ (за исключением специализированных хранилищ аммиака, метанола, аммиачной селитры и нитрата калия на территориях морских портов, перечень которых утверждается Правительством Российской Федерации, за пределами границ прибрежных защитных полос), пунктов захоронения радиоактивных отходов, а также загрязнение территории загрязняющими веществами, предельно допустимые концентрации которых в водах водных объектов рыбохозяйственного значения не установлены;

3) осуществление авиационных мер по борьбе с вредными организмами;

4) движение и стоянка транспортных средств (кроме специальных транспортных средств), за исключением их движения по дорогам и стоянки на дорогах и в специально оборудованных местах, имеющих твердое покрытие;

5) строительство и реконструкция автозаправочных станций, складов горюче-смазочных материалов (за исключением случаев, если автозаправочные станции, склады горюче-смазочных материалов размещены на территориях портов, инфраструктуры внутренних водных путей, в том числе баз (сооружений) для стоянки маломерных судов, объектов органов федеральной службы безопасности), станций технического обслуживания, используемых для технического осмотра и ремонта транспортных средств, осуществление мойки транспортных средств;

6) хранение пестицидов и агрохимикатов (за исключением хранения агрохимикатов в специализированных хранилищах на территориях морских портов за пределами границ прибрежных защитных полос), применение пестицидов и агрохимикатов;

7) сброс сточных, в том числе дренажных, вод;

8) разведка и добыча общераспространенных полезных ископаемых (за исключением случаев, если разведка и добыча общераспространенных полезных ископаемых осуществляются пользователями недр, осуществляющими разведку и добычу иных видов полезных ископаемых, в границах предоставленных им в соответствии с законодательством Российской Федерации о недрах горных отводов и (или) геологических отводов на основании утвержденного технического проекта в соответствии со статьей 19.1 Закона Российской Федерации от 21 февраля 1992 года № 2395-1 «О недрах»).

109. В границах прибрежных защитных полос, наряду с установленными для водоохранной зоны ограничениями, запрещается:

1) распашка земель;

2) размещение отвалов размываемых грунтов;

3) выпас сельскохозяйственных животных и организация для них летних лагерей, ванн.

110. В границах водоохранных зон допускаются проектирование, строительство, реконструкция, ввод в эксплуатацию, эксплуатация хозяйственных и иных объектов при условии оборудования таких объектов сооружениями, обеспечивающими охрану водных объектов от загрязнения, засорения, заиления и

истощения вод в соответствии с водным законодательством и законодательством в области охраны окружающей среды.

111. На территориях, расположенных в границах водоохранных зон и занятых защитными лесами, особо защитными участками лесов дополнительно действуют ограничения, предусмотренные установленными лесным законодательством правовым режимом защитных лесов, правовым режимом особо защитных участков лесов.

112. Выбор типа сооружения, обеспечивающего охрану водного объекта от загрязнения, засорения, заиления и истощения вод, осуществляется с учетом необходимости соблюдения установленных в соответствии с законодательством в области охраны окружающей среды нормативов допустимых сбросов загрязняющих веществ, иных веществ и микроорганизмов.

113. Под сооружениями, обеспечивающими охрану водных объектов от загрязнения, засорения, заиления и истощения вод, понимаются:

1) централизованные системы водоотведения (канализации), централизованные ливневые системы водоотведения;

2) сооружения и системы для отведения (сброса) сточных вод в централизованные системы водоотведения (в том числе дождевых, талых, инфильтрационных, поливомоечных и дренажных вод), если они предназначены для приема таких вод;

3) локальные очистные сооружения для очистки сточных вод (в том числе дождевых, талых, инфильтрационных, поливомоечных и дренажных вод), обеспечивающие их очистку, исходя из нормативов, установленных в соответствии с требованиями законодательства в области охраны окружающей среды;

4) сооружения для сбора отходов производства и потребления, а также сооружения и системы для отведения (сброса) сточных вод (в том числе дождевых, талых, инфильтрационных, поливомоечных и дренажных вод) в приемники, изготовленные из водонепроницаемых материалов;

5) сооружения, обеспечивающие защиту водных объектов и прилегающих к ним территорий от разливов нефти и нефтепродуктов, и иного негативного воздействия на окружающую среду.

114. В отношении территорий ведения гражданами садоводства или огородничества для собственных нужд, размещенных в границах водоохранных зон и не оборудованных сооружениями для очистки сточных вод, до момента их оборудования такими сооружениями и (или) подключения к системам, указанным в пункте 1 части 16 статьи 65 Водного кодекса Российской Федерации, допускается применение приемников, изготовленных из водонепроницаемых материалов, предотвращающих поступление загрязняющих веществ, иных веществ и микроорганизмов в окружающую среду.

115. В соответствии со статьей 6 Водного кодекса Российской Федерации от 3 июня 2006 года № 74-ФЗ полоса земли вдоль береговой линии (границы водного объекта) водного объекта общего пользования (береговая полоса) предназначается для общего пользования. Каждый гражданин вправе пользоваться (без использования механических транспортных средств) береговой полосой водных объектов общего

пользования для передвижения и пребывания около них, в том числе для осуществления любительского рыболовства и причаливания плавучих средств.

116. Охранные зоны для объектов электросетевого хозяйства и особые условия использования земельных участков, расположенных в данных зонах, устанавливаются согласно постановлению Правительства Российской Федерации от 24 февраля 2009 года № 160 «О порядке установления охранных зон объектов электросетевого хозяйства и особых условий использования земельных участков, расположенных в границах таких зон» (далее - Порядок установления охранных зон для объектов электросетевого хозяйства).

117. В охранных зонах для объектов электросетевого хозяйства запрещается осуществлять любые действия, которые могут нарушить безопасную работу объектов электросетевого хозяйства, в том числе привести к их повреждению или уничтожению, и (или) повлечь причинение вреда жизни, здоровью граждан и имуществу физических или юридических лиц, а также повлечь нанесение экологического ущерба и возникновение пожаров, в том числе:

1) набрасывать на провода и опоры воздушных линий электропередачи посторонние предметы, а также подниматься на опоры воздушных линий электропередачи;

2) проводить работы, угрожающие повреждению объектов электросетевого хозяйства, размещать объекты и предметы, которые могут препятствовать доступу обслуживающего персонала и техники к объектам электроэнергетики, без сохранения и (или) создания, в том числе в соответствии с требованиями нормативно-технических документов, необходимых для такого доступа проходов и подъездов в целях обеспечения эксплуатации оборудования, зданий и сооружений объектов электроэнергетики, проведения работ по ликвидации аварий и устранению их последствий на всем протяжении границы объекта электроэнергетики;

3) находиться в пределах огороженной территории и помещениях распределительных устройств и подстанций, открывать двери и люки распределительных устройств и подстанций, производить переключения и подключения в электрических сетях (указанное требование не распространяется на работников, занятых выполнением разрешенных в установленном порядке работ), разводить огонь в пределах охранных зон вводных и распределительных устройств, подстанций, воздушных линий электропередачи, а также в охранных зонах кабельных линий электропередачи;

4) размещать свалки;

5) производить работы ударными механизмами, сбрасывать тяжести массой свыше 5 тонн, производить сброс и слив едких и коррозионных веществ и горюче-смазочных материалов (в охранных зонах подземных кабельных линий электропередачи);

6) убирать, уничтожать, перемещать, засыпать и повреждать предупреждающие и информационные знаки (либо предупреждающие и информационные надписи, нанесенные на объекты электроэнергетики);

7) производить переключения и подключения в электрических сетях (указанное требование не распространяется на работников, занятых выполнением разрешенных в установленном порядке работ);

8) осуществлять использование земельных участков в качестве испытательных полигонов, мест уничтожения вооружения и захоронения отходов, возникающих в связи с использованием, производством, ремонтом или уничтожением вооружений или боеприпасов.

118. В охранных зонах, установленных для объектов электросетевого хозяйства напряжением свыше 1000 вольт, наряду с установленными для охранной зоны ограничениями, запрещается:

1) складировать или размещать хранилища любых, в том числе горюче-смазочных, материалов;

2) размещать детские и спортивные площадки, стадионы, рынки, торговые точки, полевые станы, загоны для скота, гаражи и стоянки всех видов машин и механизмов, проводить любые мероприятия, связанные с большим скоплением людей, не занятых выполнением разрешенных в установленном порядке работ (в охранных зонах воздушных линий электропередачи);

3) использовать (запускать) любые летательные аппараты, в том числе воздушных змеев, спортивные модели летательных аппаратов (в охранных зонах воздушных линий электропередачи);

4) бросать якоря с судов и осуществлять их проход с отданными якорями, цепями, лотами, волокушами и тралами (в охранных зонах подводных кабельных линий электропередачи);

5) осуществлять проход судов с поднятыми стрелами кранов и других механизмов (в охранных зонах воздушных линий электропередачи);

6) осуществлять остановку транспортных средств на автомобильных дорогах в местах пересечения с воздушными линиями электропередачи с проектным номинальным классом напряжения 330 кВ и выше (исключительно в охранных зонах воздушных линий электропередачи);

7) устанавливать рекламные конструкции.

119. В пределах охранных зон объектов электросетевого хозяйства без соблюдения условий осуществления соответствующих видов деятельности, предусмотренных решением о согласовании такой охранной зоны, юридическим и физическим лицам запрещаются:

1) горные, взрывные, мелиоративные работы, в том числе связанные с временным затоплением земель;

2) дноуглубительные, землечерпальные и погрузочно-разгрузочные работы, добыча рыбы, других водных животных и растений придонными орудиями лова, устройство водопоев, колка и заготовка льда (в охранных зонах подводных кабельных линий электропередачи);

3) проход судов, у которых расстояние по вертикали от верхнего крайнего габарита с грузом или без груза до нижней точки провеса проводов переходов воздушных линий электропередачи через водоемы менее минимально допустимого расстояния, в том числе с учетом максимального уровня подъема воды при паводке;

4) проезд машин и механизмов, имеющих общую высоту с грузом или без груза от поверхности дороги более 4,5 метра (в охранных зонах воздушных линий электропередачи);

5) земляные работы на глубине более 0,3 метра (на вспахиваемых землях на глубине более 0,45 метра), а также планировка грунта (в охранных зонах подземных кабельных линий электропередачи);

6) полив сельскохозяйственных культур в случае, если высота струи воды может составить свыше 3 метров (в охранных зонах воздушных линий электропередачи);

7) полевые сельскохозяйственные работы с применением сельскохозяйственных машин и оборудования высотой более 4 метров (в охранных зонах воздушных линий электропередачи) или полевые сельскохозяйственные работы, связанные с вспашкой земли (в охранных зонах кабельных линий электропередачи);

8) посадка и вырубка деревьев и кустарников.

120. В охранных зонах объектов электросетевого хозяйства допускается размещение зданий и сооружений при соблюдении следующих параметров:

1) размещаемое здание или сооружение не создает препятствий для доступа к объекту электросетевого хозяйства (создаются или сохраняются, в том числе в соответствии с требованиями нормативно-технических документов, проходы и подъезды, необходимые для доступа к объекту электроэнергетики обслуживающего персонала и техники в целях обеспечения оперативного, технического и ремонтного обслуживания оборудования, зданий и сооружений объектов электроэнергетики, проведения работ по ликвидации аварий и устранению их последствий на всем протяжении границы объекта электроэнергетики);

2) соблюдение установленных порядком установления охранных зон расстояний по горизонтали от элементов зданий и сооружений до проводов воздушных линий электропередачи напряжением до 1 кВ с неизолированными проводами (при наибольшем их отклонении);

3) соблюдение установленных порядком установления охранных зон расстояний по горизонтали от элементов зданий и сооружений до токопроводящих жил кабелей (предназначенных для эксплуатации в воздушной среде) напряжением свыше 1 кВ (при наибольшем их отклонении);

4) допускается размещение зданий и сооружений под проводами воздушных линий электропередачи напряжением до 1 кВ с самонесущими изолированными проводами, при этом расстояние по вертикали от указанных зданий и сооружений при наибольшей стреле провеса должно быть не менее 2,5 метра;

5) соблюдение установленных порядком установления охранных зон расстояний по горизонтали от элементов зданий и сооружений до проводов воздушных линий электропередачи напряжением свыше 1 кВ (при наибольшем их отклонении);

6) под проводами воздушных линий электропередачи допускается размещение зданий и (или) сооружений, указанных в подпункте «е» пункта 8 порядка

установления охранных зон, и (или) их пересечение с воздушными линиями электропередачи;

7) в случае если в соответствии с техническим регламентом о требованиях пожарной безопасности должны соблюдаться противопожарные расстояния между такими зданиями, сооружениями и объектами электроэнергетики, возможность размещения зданий, сооружений в границах охранной зоны определяется исходя из противопожарных расстояний.

121. Охранные зоны для объектов линий, сооружений связи и особые условия использования земельных участков, расположенных в данных зонах, устанавливаются согласно постановлению Правительства Российской Федерации от 9 июня 1995 года № 578 «Об утверждении Правил охраны линий и сооружений связи Российской Федерации».

122. В пределах охранных зон для объектов линий, сооружений связи без письменного согласия и присутствия представителей предприятий, эксплуатирующих линии связи и линии радиофикации, юридическим и физическим лицам запрещается:

1) осуществлять всякого рода строительные, монтажные и взрывные работы, планировку грунта землеройными механизмами (за исключением зон песчаных барханов) и земляные работы (за исключением вспашки на глубину не более 0,3 метра);

2) производить геолого-съемочные, поисковые, геодезические и другие изыскательские работы, которые связаны с бурением скважин, шурфованием, взятием проб грунта, осуществлением взрывных работ;

3) производить посадку деревьев, располагать полевые станы, содержать скот, складировать материалы, корма и удобрения, жечь костры, устраивать стрельбища;

4) устраивать проезды и стоянки автотранспорта, тракторов и механизмов, провозить негабаритные грузы под проводами воздушных линий связи и линий радиофикации, строить каналы (арыки), устраивать заграждения и другие препятствия;

5) устраивать причалы для стоянки судов, барж и плавучих кранов, производить погрузочно-разгрузочные, подводно-технические, дноуглубительные и землечерпательные работы, выделять рыбопромысловые участки, производить добычу рыбы, других водных животных, а также водных растений придонными орудиями лова, устраивать водопои, производить колку и заготовку льда. Судам и другим плавучим средствам запрещается бросать якоря, проходить с отданными якорями, цепями, лотами, волокушами и тралами;

6) производить строительство и реконструкцию линий электропередачи, радиостанций и других объектов, излучающих электромагнитную энергию и оказывающих опасное воздействие на линии связи и линии радиофикации;

7) производить защиту подземных коммуникаций от коррозии без учета проходящих подземных кабельных линий связи.

123. Охранные зоны газораспределительных сетей, условия использования земельных участков, расположенных в их пределах, и ограничения хозяйственной деятельности устанавливаются согласно постановлению Правительства Российской

Федерации от 20 ноября 2000 года № 878 «Об утверждении Правил охраны газораспределительных сетей».

124. Правила охраны газораспределительных сетей действуют на всей территории Российской Федерации и являются обязательными для юридических и физических лиц, являющихся собственниками, владельцами или пользователями земельных участков, расположенных в пределах охранных зон газораспределительных сетей, либо проектирующих объекты жилищно-гражданского и производственного назначения, объекты инженерной, транспортной и социальной инфраструктуры, либо осуществляющих в границах указанных земельных участков любую хозяйственную деятельность.

125. На земельные участки, входящие в охранные зоны газораспределительных сетей, в целях предупреждения их повреждения или нарушения условий их нормальной эксплуатации налагаются ограничения (обременения), которыми запрещается лицам, указанным в пункте 124 настоящих Правил:

1) строить объекты жилищно-гражданского и производственного назначения;

2) сносить и реконструировать мосты, коллекторы, автомобильные и железные дороги с расположенными на них газораспределительными сетями без предварительного выноса этих газопроводов по согласованию с эксплуатационными организациями;

3) разрушать берегоукрепительные сооружения, водопропускные устройства, земляные и иные сооружения, предохраняющие газораспределительные сети от разрушений;

4) перемещать, повреждать, засыпать и уничтожать опознавательные знаки, контрольно-измерительные пункты и другие устройства газораспределительных сетей;

5) устраивать свалки и склады, разливать растворы кислот, солей, щелочей и других химически активных веществ;

6) огораживать и перегораживать охранные зоны, препятствовать доступу персонала эксплуатационных организаций к газораспределительным сетям, проведению обслуживания и устранению повреждений газораспределительных сетей;

7) разводить огонь и размещать источники огня;

8) рыть погреба, копать и обрабатывать почву сельскохозяйственными и мелиоративными орудиями и механизмами на глубину более 0,3 метра;

9) открывать калитки и двери газорегуляторных пунктов, станций катодной и дренажной защиты, люки подземных колодцев, включать или отключать электроснабжение средств связи, освещения и систем телемеханики;

10) набрасывать, приставлять и привязывать к опорам и надземным газопроводам, ограждениям и зданиям газораспределительных сетей посторонние предметы, лестницы, влезать на них;

11) самовольно подключаться к газораспределительным сетям.

126. Расстояние по горизонтали (в свету) от газопровода высокого давления второй категории (0,3–0,6 МПа) до фундаментов зданий и сооружений устанавливается в размере 7 метров в соответствии с СП 62.13330.2011* «Свод

правил. Газораспределительные системы. Актуализированная редакция СНиП 42-01-2002», утвержденным приказом Минрегиона России от 27 декабря 2010 года № 780.

127. Охранные зоны трубопроводов, условия использования земельных участков, расположенных в их пределах, и ограничения хозяйственной деятельности устанавливаются согласно Правилам охраны магистральных трубопроводов, утвержденным Минтопэнерго Российской Федерации 29 апреля 1992 года, постановлением Госгортехнадзора Российской Федерации от 22 апреля 1992 года № 9.

128. В охранных зонах магистральных трубопроводов запрещается производить всякого рода действия, которые могут нарушить нормальную эксплуатацию трубопроводов либо привести к их повреждению, в частности:

1) перемещать, засыпать и ломать опознавательные и сигнальные знаки, контрольно-измерительные пункты;

2) открывать люки, калитки и двери необслуживаемых усилительных пунктов кабельной связи, ограждений узлов линейной арматуры, станций катодной и дренажной защиты, линейных и смотровых колодцев и других линейных устройств, открывать и закрывать краны и задвижки, отключать или включать средства связи, энергоснабжения и телемеханики трубопроводов;

3) устраивать всякого рода свалки, выливать растворы кислот, солей и щелочей;

4) разрушать берегоукрепительные сооружения, водопропускные устройства, земляные и иные сооружения (устройства), предохраняющие трубопроводы от разрушения, а прилегающую территорию и окружающую местность — от аварийного разлива транспортируемой продукции;

5) бросать якоря, проходить с отданными якорями, цепями, лотами, волокушами и тралами, производить дноуглубительные и землечерпальные работы;

6) разводить огонь и размещать какие-либо открытые или закрытые источники огня.

129. В охранных зонах трубопроводов без письменного разрешения предприятий трубопроводного транспорта запрещается:

1) возводить любые постройки и сооружения;

2) высаживать деревья и кустарники всех видов, складировать корма, удобрения, материалы, сено и солому, располагать коновязи, содержать скот, выделять рыбопромысловые участки, производить добычу рыбы, а также водных животных и растений, устраивать водопои, производить колку и заготовку льда;

3) сооружать проезды и переезды через трассы трубопроводов, устраивать стоянки автомобильного транспорта, тракторов и механизмов, размещать сады и огороды;

4) производить мелиоративные земляные работы, сооружать оросительные и осушительные системы;

5) производить всякого рода открытые и подземные, горные, строительные, монтажные и взрывные работы, планировку грунта;

6) производить геологосъемочные, геолого-разведочные, поисковые, геодезические и другие изыскательские работы, связанные с устройством скважин,

шурфов и взятием проб грунта (кроме почвенных образцов).

130. Первый, второй и третий пояса зоны санитарной охраны источников питьевого водоснабжения устанавливаются согласно постановлению Главного государственного санитарного врача Российской Федерации от 14 марта 2002 года № 10 «О введении в действие Санитарных правил и норм «Зоны санитарной охраны источников водоснабжения и водопроводов питьевого назначения. СанПиН 2.1.4.1110-02».

131. Режим использования территорий ЗСО источников водоснабжения и водопроводов питьевого назначения представлен в таблице 14.

Режим использования территорий зон санитарной охраны источников водоснабжения и водопроводов питьевого назначения

Таблица 14

№ п\п	Пояс ЗСО	Запрещается	Требования к организации территории
I. Мероприятия на территории ЗСО подземных источников водоснабжения			
1.	I пояс	посадка высокоствольных деревьев; все виды строительства, не имеющие непосредственного отношения к эксплуатации, реконструкции и расширению водопроводных сооружений, в том числе прокладка трубопроводов различного назначения, размещение жилых и хозяйственно-бытовых зданий; проживание людей, применение ядохимикатов и удобрений	Территория должна быть спланирована для отвода поверхностного стока за ее пределы, озеленена, ограждена и обеспечена охраной. Дорожки к сооружениям должны иметь твердое покрытие. Здания должны быть оборудованы канализацией с отведением сточных вод в ближайшую систему бытовой или производственной канализации, или на местные станции очистных сооружений, расположенные за пределами первого пояса ЗСО с учетом санитарного режима на территории второго пояса. Водопроводные сооружения должны быть оборудованы с учетом предотвращения возможности загрязнения питьевой воды через оголовки и устья скважин, люки и переливные трубы резервуаров и устройства заливки насосов. Все водозаборы должны быть оборудованы аппаратурой для систематического контроля соответствия фактического дебита при эксплуатации водопровода проектной производительности, предусмотренной при его проектировании и обосновании границ ЗСО
2.	II пояс	размещение кладбищ, скотомогильников, полей ассенизации, полей фильтрации, навозохранилищ, силосных траншей, животноводческих и птицеводческих предприятий и других объектов, обусловливающих опасность микробного загрязнения подземных вод; применение удобрений и ядохимикатов; рубка леса главного пользования и реконструкции; закачка отработанных вод в подземные горизонты, подземного складирования твердых отходов и разработки недр земли;	Выявление, тампонирование или восстановление всех старых, бездействующих, дефектных или неправильно эксплуатируемых скважин, представляющих опасность в части возможности загрязнения водоносных горизонтов. Бурение новых скважин и новое строительство, связанное с нарушением почвенного покрова, производится при обязательном согласовании с центром государственного санитарно-эпидемиологического надзора. Размещение складов горюче-смазочных материалов, ядохимикатов и минеральных удобрений, накопителей

		размещение складов горюче-смазочных материалов, ядохимикатов и минеральных удобрений, накопителей промстоков, шламохранилищ и других объектов, обусловливающих опасность химического загрязнения подземных вод	промстоков, шламохранилищ и других объектов, обусловливающих опасность химического загрязнения подземных вод, допускается в пределах третьего пояса ЗСО только при использовании защищенных подземных вод, при условии выполнения специальных мероприятий по защите водоносного горизонта от загрязнения при наличии санитарно-эпидемиологического заключения центра государственного санитарно-эпидемиологического надзора, выданного с учетом заключения органов геологического контроля. По II поясу также выполняются мероприятия по санитарному благоустройству территории населенных пунктов и других объектов (оборудование канализацией, устройство водонепроницаемых выгребов, организация отвода поверхностного стока и др.).
3.	III пояс	закачка отработанных вод в подземные горизонты, подземного складирования твердых отходов и разработки недр земли; размещение складов горюче-смазочных материалов, ядохимикатов и минеральных удобрений, накопителей промстоков, шламохранилищ и других объектов, обусловливающих опасность химического загрязнения подземных вод	
II. Мероприятия на территории ЗСО поверхностных источников водоснабжения			
1.	I пояс	посадка высокоствольных деревьев, все виды строительства, не имеющие непосредственного отношения к эксплуатации, реконструкции и расширению водопроводных сооружений, в том числе прокладка трубопроводов различного назначения, размещение жилых и хозяйственнобытовых зданий, проживание людей, применение ядохимикатов и удобрений, спуск любых сточных вод, в том числе сточных вод водного транспорта, а также купание, стирка белья, водопой скота и другие виды водопользования, оказывающие влияние на качество воды.	Территория должна быть спланирована для отвода поверхностного стока за ее пределы, озеленена, ограждена и обеспечена охраной. Здания должны быть оборудованы канализацией с отведением сточных вод в ближайшую систему бытовой или производственной канализации, или на местные станции очистных сооружений, расположенные за пределами первого пояса ЗСО с учетом санитарного режима на территории второго пояса. Акватория ограждается буями и другими предупредительными знаками. На судоходных водоемах над водоприемником должны устанавливаться бакены с освещением.
2.	II пояс	отведение сточных вод в зоне водосбора источника водоснабжения, включая его притоки, не отвечающих гигиеническим требованиям к охране поверхностных вод; рубки леса главного пользования и реконструкции, а также закрепление за лесозаготовительными предприятиями древесины на корню и лесосечного фонда долгосрочного пользования. Допускаются только рубки ухода и санитарные рубки леса; расположение стойбищ и выпаса скота, а также всякое	Выявление объектов, загрязняющих источники водоснабжения, с разработкой конкретных водоохранных мероприятий, обеспеченных источниками финансирования, подрядными организациями и согласованных с центром государственного санитарно- эпидемиологического надзора. Регулирование отведения территории для нового строительства жилых, промышленных и сельскохозяйственных объектов, а также согласование изменений технологий действующих

		другое использование водоема и земельных участков, лесных угодий в пределах прибрежной полосы шириной не менее 500 м, которое может привести к ухудшению качества или уменьшению количества воды источника водоснабжения; сброс промышленных, сельскохозяйственных, городских и ливневых сточных вод, содержание в которых химических веществ и микроорганизмов превышает установленные санитарными правилами гигиенические нормативы качества воды. размещение складов горюче-смазочных материалов, ядохимикатов и минеральных удобрений, накопителей промстоков, шламохранилищ и других объектов, обусловливающих опасность химического загрязнения подземных вод: размещение кладбищ, скотомогильников, полей ассенизации, полей фильтрации, навозохранилищ, силосных траншей, животноводческих и птицеводческих предприятий и других объектов, обусловливающих опасность микробного загрязнения подземных вод; применение удобрений и ядохимикатов.	предприятий, связанных с повышением степени опасности загрязнения сточными водами источника водоснабжения. Все работы, в том числе добыча песка, гравия, донноуглубительные, в пределах акватории ЗСО допускаются по согласованию с центром государственного санитарно-эпидемиологического надзора лишь при обосновании гидрологическими расчетами отсутствия ухудшения качества воды в створе водозабора. Использование химических методов борьбы с эвтрофикацией водоемов допускается при условии применения препаратов, имеющих положительное санитарно-эпидемиологическое заключение государственной санитарно- эпидемиологической службы Российской Федерации. При наличии судоходства необходимо оборудование судов, дебаркадеров и брандвахт устройствами для сбора фановых и подсланевых вод и твердых отходов; оборудование на пристанях сливных станций и приемников для сбора твердых отходов. Использование источников водоснабжения в пределах II пояса ЗСО для купания, туризма, водного спорта и рыбной ловли допускается в установленных местах при условии соблюдения гигиенических требований к охране поверхностных вод, а также гигиенических требований к зонам рекреации водных объектов. Границы второго пояса ЗСО на пересечении дорог, пешеходных троп и прочего обозначаются столбами со специальными знаками.
3.	III пояс	отведение сточных вод в зоне водосбора источника водоснабжения, включая его притоки, не отвечающих гигиеническим требованиям к охране поверхностных вод.	

132. Расстояния от оси подземных и наземных (в насыпи) трубопроводов до населенных пунктов, отдельных промышленных и сельскохозяйственных предприятий, зданий и сооружений принимаются в зависимости от класса и диаметра трубопроводов, степени ответственности объектов и необходимости обеспечения их безопасности, но не менее значений, указанных в таблице 4 СП 36.13330.2012 «Свод правил. Магистральные трубопроводы. Актуализированная редакция СНиП 2.05.06-85*».

133. В таблице 15 представлен перечень магистральных трубопроводов.

Перечень магистральных трубопроводов

Таблица 15

№ п/п	Наименование магистрального трубопровода, КС, ГРС, НПС	Давление, МПа	Диаметр, мм
1.	Магистральный нефтепровод Куйбышев – Унега-2 (Дружба - 2)	-	1220
2.	Магистральный нефтепродуктопровод Куйбышев – Брянск	-	530
3.	Магистральный нефтепровод Куйбышев – Унега – Мозырь-1 (Дружба-1)	-	1020
4.	Магистральный газопровод Ямбург – Елец 1,2	7,5	1400
5.	Магистральный газопровод Уренгой – Центра 1,2	7,5	1400
6.	Магистральный газопровод Уренгой – Ужгород	7,5	1400
7.	Комплекс газопровода-отвода и ГРС село Ищеино	6	159
8.	Производственно-технологический комплекс компрессорной станции «Донская»	-	-

134. Перечень минимальных расстояний от оси магистральных трубопроводов до объектов, зданий и сооружений в соответствии с СП 36.13330.2012 «Свод правил. Магистральные трубопроводы. Актуализированная редакция СНиП 2.05.06-85*» представлен в таблице 16.

Перечень минимальных расстояний от оси магистральных трубопроводов до объектов, зданий и сооружений

Таблица 16

№ п/п	Объекты, здания и сооружения	Минимальные расстояния, м, от оси											
		газопроводов								нефтепроводов и нефтепродуктопроводов			
		300 и менее	св. 300 до 600	св. 600 до 800	св. 800 до 1000	св. 1000 до 1200	св. 1200 до 1400	300 и менее	св. 300	300 и менее	св. 300 до 500	св. 500 до 1000	св. 1000 до 1200
1.	Города и другие населенные пункты; коллективные сады с садовыми домиками, дачные поселки; отдельные промышленные и сельскохозяйственные предприятия; тепличные комбинаты и хозяйства; птицефабрики; молокозаводы; карьеры разработки полезных ископаемых; гаражи и открытые стоянки для автомобилей индивидуальных владельцев на количество автомобилей более 20; отдельно стоящие здания с массовым скоплением людей (школы, больницы, клубы, детские сады и ясли, вокзалы и т.д.); жилые здания 3-этажные и выше; железнодорожные станции; аэропорты; морские и речные порты и пристани; гидроэлектростанции; гидротехнические сооружения морского и речного транспорта; очистные сооружения и насосные станции водопроводные, не относящиеся к магистральному трубопроводу, мосты железных дорог общей сети и автомобильных дорог категорий I и II с пролетом свыше 20 м (при прокладке нефтепроводов и нефтепродуктопроводов ниже мостов по течению); склады легковоспламеняющихся и горючих жидкостей и газов с объемом хранения свыше 1000 м^3; автозаправочные станции; мачты (башни), телевизионные башни и сооружения линий связи операторов связи - владельцев коммуникаций	100	150	200	250	300	350	75	125	75	100	150	200
2.	Железные дороги общей сети (на перегонах) и автодороги категорий I - III, параллельно которым прокладывается	75	125	150	200	225	250	75	100	50	50	75	100

	трубопровод; отдельно стоящие: 1 - 2-этажные жилые здания; садовые домики, дачи; дома линейных обходчиков; кладбища; сельскохозяйственные фермы и огороженные участки для организованного выпаса скота; полевые станы												
3.	Отдельно стоящие нежилые и подсобные строения; устья бурящихся и эксплуатируемых нефтяных, газовых и артезианских скважин; гаражи и открытые стоянки для автомобилей индивидуальных владельцев на 20 автомобилей и менее; канализационные сооружения; железные дороги промышленных предприятий; автомобильные дороги категорий IV - V, параллельно которым прокладывается трубопровод	30	50	100	150	175	200	30	50	30	30	30	50
4.	Мосты железных дорог промышленных предприятий, автомобильных дорог категорий III, IV с пролетом свыше 20 м (при прокладке нефтепроводов и нефтепродуктопроводов ниже мостов по течению)	75	125	150	200	225	250	75	125	75	100	150	200
5.	Территории НПС, КС, установок комплексной подготовки нефти и газа, СПХГ, групповых и сборных пунктов промыслов, ПГРС, установок очистки и осушки газа	75	125	150	200	225	250	75	125	30	30	50	50
6.	Вертодромы и посадочные площадки без базирования на них вертолетов	50	50	100	150	175	200	50	50	50	50	50	50
7.	При прокладке подводных переходов нефтепроводов и нефтепродуктопроводов выше по течению:												
8.	от мостов железных и автомобильных дорог, промышленных предприятий и гидротехнических сооружений	-	-	-	-	-	-	-	-	300	300	300	500
9.	от пристаней и речных вокзалов	-	-	-	-	-	-	-	-	1000	1000	1000	1500
10.	от водозаборов	-	-	-	-	-	-	-	-	3000	3000	3000	3000
11.	Территории ГРС, АГРС, регуляторных станций, в том числе шкафного типа, предназначенных для обеспечения газом:												
12.	городов; населенных пунктов; предприятий; отдельных зданий и сооружений; других потребителей	50	75	100	125	150	175	50	75	-	-	-	-
13.	объектов газопровода (пунктов замера расхода газа, термоэлектрогенераторов и т.д.)	25	25	25	25	25	25	25	25	-	-	-	-
14.	Автоматизированные электростанции с термоэлектрогенераторами; блок-контейнеры, обеспечивающие функционирование магистрального	Не менее 15 от крайней нитки (но не менее 25 м от взрывоопасной зоны при наличии трансформатора в ПКУ)											

	трубопровода: пунктов контроля и управления линейной телемеханикой и автоматикой (ПКУ); связи												
15.	Магистральные оросительные каналы и коллекторы, реки и водоемы, вдоль которых прокладывается трубопровод; станции и водозаборные сооружения оросительных систем	25	25	25	25	25	25	25	25	75	100	150	200
16.	Специальные предприятия, сооружения, площадки, охраняемые зоны, склады взрывчатых и взрывоопасных веществ, карьеры полезных ископаемых, добыча на которых производится с применением взрывных работ, склады сжиженных горючих газов	В соответствии с требованиями документов в области технического регулирования и по согласованию с владельцами указанных объектов											
17.	Воздушные линии электропередачи высокого напряжения, параллельно которым прокладывается трубопровод; воздушные линии электропередачи высокого напряжения, параллельно которым прокладывается трубопровод в стесненных условиях трассы; опоры воздушных линий электропередачи высокого напряжения при пересечении их трубопроводом; открытые и закрытые трансформаторные подстанции и закрытые распределительные устройства напряжением 35 кВ и более	В соответствии с требованиями ПЭУ											
18.	Земляной амбар для аварийного выпуска нефти и конденсата из трубопровода	50	75	75	75	100	100	50	50	30	30	50	50
19.	Кабели междугородной связи и силовые электрокабели	10	10	10	10	10	10	10	10	10	10	10	10
20.	Мачты (башни) и сооружения технологической связи трубопроводов, термоэлектрогенераторы	15	15	15	15	15	15	15	15	15	15	15	15
21.	Необслуживаемые усилительные пункты кабельной связи в подземных термокамерах	10	10	10	10	10	10	10	10	10	10	10	10
22.	Вдольтрассовые проезды, предназначенные только для обслуживания трубопроводов	Не менее 10											

135. Режим использования территорий в границах минимального расстояния от оси магистральных трубопроводов представлен в таблице 17.

Режим использования территорий в границах минимального расстояния от оси магистральных трубопроводов

Таблица 17

№ п/п	Название зоны	Режим использования	Нормативные документы
1.	Зона минимальных расстояний до магистральных или промышленных трубопроводов (газопроводов, нефтепроводов и нефтепродуктопроводов, аммиакопроводов)	Не допускается размещение: − городов и других населенных пунктов; − коллективных садов с садовыми домиками, дачных поселков; − отдельных промышленных и сельскохозяйственных предприятий; − тепличных комбинатов и хозяйств; − птицефабрик; − молокозаводов; − карьеров разработки полезных ископаемых; − гаражей и открытых стоянок для автомобилей индивидуальных владельцев на количество автомобилей более 20; − отдельно стоящих зданий с массовым скоплением людей (школы, больницы, клубы, детские сады и ясли, вокзалы и так далее); − жилых зданий 3-этажных и выше; − железнодорожных станций; − аэропортов; − морских и речных портов и пристаней; − гидроэлектростанций; − гидротехнических сооружений морского и речного транспорта; − очистных сооружений и насосных станций водопроводных, не относящихся к магистральному трубопроводу; − мостов железных дорог общей сети и автомобильных дорог категорий I и II с пролетом свыше 20 м (при прокладке	СП 36.13330.2012 «Свод правил. Магистральные трубопроводы. Актуализированная редакция СНиП 2.05.06-85*»

№ п/п	Название зоны	Режим использования	Нормативные документы
		нефтепроводов и нефтепродуктопроводов ниже мостов по течению); − складов легковоспламеняющихся и горючих жидкостей и газов с объемом хранения свыше 1000 $м^3$; − автозаправочных станций; − мачт (башен), телевизионных башен и сооружений линий связи операторов связи – владельцев коммуникаций	

136. Ограничения использования земельных участков и объектов капитального строительства, находящихся в границах зон с особыми условиями использования территорий, определяются в соответствии с законодательством Российской Федерации.

Указанные ограничения могут относиться к видам разрешенного использования земельных участков и объектов капитального строительства, к предельным размерам земельных участков, к предельным параметрам разрешенного строительства, реконструкции объектов капитального строительства.

137. Требования градостроительного регламента в части видов разрешенного использования земельных участков и объектов капитального строительства, предельных размеров земельных участков и предельных параметров разрешенного строительства, реконструкции объектов капитального строительства действуют лишь в той степени, в которой не противоречат ограничениям использования земельных участков и объектов капитального строительства, установленных в зонах с особыми условиями использования территории.

138. В случае, если ограничения использования земельных участков и объектов капитального строительства, находящихся в границах зон с особыми условиями использования территорий исключают один или несколько видов разрешенного использования земельных участков и/или объектов капитального строительства из числа предусмотренных градостроительным регламентом для соответствующей территориальной зоны или дополняют их, то в границах пересечения такой территориальной зоны с зоной с особыми условиями использования территорий применяется соответственно ограниченный или расширенный перечень видов разрешенного использования земельных участков и/или объектов капитального строительства.

139. В случае, если ограничения использования земельных участков и объектов капитального строительства, находящихся в границах зон с особыми условиями использования территорий устанавливают значения предельных размеров земельных участков и/или предельных параметров разрешенного строительства, реконструкции объектов капитального строительства отличные от предусмотренных

градостроительным регламентом для соответствующей территориальной зоны, то в границах пересечения такой территориальной зоны с зоной с особыми условиями использования территорий применяются наименьшие значения в части максимальных и наибольшие значения в части минимальных размеров земельных участков и параметров разрешенного строительства, реконструкции объектов капитального строительства.

140. В случае, если ограничения использования земельных участков и объектов капитального строительства, находящихся в границах зон с особыми условиями использования территорий дополняют перечень предельных параметров разрешенного строительства, реконструкции объектов капитального строительства, установленные применительно к конкретной территориальной зоне, то в границах пересечения такой территориальной зоны с зоной с особыми условиями использования территорий применяется расширенный перечень предельных параметров разрешенного строительства, реконструкции объектов капитального строительства.

141. В случае, если ограничения использования земельных участков и объектов капитального строительства, находящихся в границах зон с особыми условиями использования территорий устанавливают, в соответствии с законодательством, перечень согласующих организаций, то в границах пересечения такой территориальной зоны с зоной с особыми условиями использования территории установленные виды разрешенного использования, предельные размеры и предельные параметры земельных участков и объектов капитального строительства применяются с учетом необходимых исключений, дополнений и иных изменений, изложенных в заключениях согласующих организаций.

142. Границы зон с особыми условиями использования территории могут не совпадать с границами территориальных зон и пересекать границы земельных участков.

Подраздел XIV. Расчетные показатели минимально допустимого уровня обеспеченности территории объектами коммунальной, транспортной, социальной инфраструктур и расчетные показатели максимально допустимого уровня территориальной доступности указанных объектов для населения в границах территориальной зоны, применительно к которой предусматривается осуществление деятельности по комплексному развитию территории

143. На территории сельского поселения Александровский сельсовет не предусматривается деятельность по комплексному развитию территории.

В случае планирования осуществления деятельности по комплексному развитию территории в обязательном порядке устанавливаются границы территории, в которых предусматривается осуществление деятельности по комплексному развитию территории и наносятся на карту градостроительного зонирования. В данный пункт настоящих Правил вносятся соответствующие изменения по установлению расчетных показателей минимально допустимого уровня

обеспеченности территории объектами коммунальной, транспортной, социальной инфраструктур и расчетных показателей максимально допустимого уровня территориальной доступности указанных объектов для населения в границах территориальной зоны, применительно к которой предусматривается осуществление деятельности по комплексному развитию территории.

Подраздел XV. Архитектурно-градостроительный облик объекта капитального строительства

144. На территории сельского поселения не определены территории, в границах которых предусматриваются требования к архитектурно-градостроительному облику объектов капитального строительства.

В случае определения территорий, в границах которых предусматриваются требования к архитектурно-градостроительному облику объектов капитального строительства, такие территории отображаются на карте градостроительного зонирования. Граница территорий могут не совпадать с границами территориальных зон и отображаться на отдельной карте.

В градостроительные регламенты вносятся соответствующие изменения, включающие в себя требования к объемно-пространственным, архитектурно-стилистическим и иным характеристикам объектов капитального строительства, которые устанавливаются Правительством Российской Федерации, если иное не предусмотрено Градостроительным кодексом Российской Федерации.

Приложение 1
к правилам землепользования и застройки
сельского поселения Александровский сельсовет
Краснинского муниципального района
Липецкой области

ГРАФИЧЕСКОЕ ОПИСАНИЕ

местоположения границ населенных пунктов, территориальных зон, особо охраняемых природных территорий, зон с особыми условиями использования территории

Территориальная зона Ж-1 - Зона застройки индивидуальными жилыми домами

(наименование объекта, местоположение границ которого описано (далее - объект))

Раздел 1

Сведения об объекте

№ п/п	Характеристики объекта	Описание характеристик
1	2	3
1.	Местоположение объекта	Липецкая область, м.р-н Краснинский, с.п Александровский сельсовет
2.	Площадь объекта +/- величина погрешности определения площади (Р +/- Дельта Р)	8664419 +/- 10302 м²
3.	Иные характеристики объекта	-

Раздел 2

Сведения о местоположении границ объекта

1. Система координат -

2. Сведения о характерных точках границ объекта

Обозначение характерных точек границ	Координаты, м		Метод определения координат характерной точки	Средняя квадратическая погрешность положения характерной точки (Mt), м	Описание обозначения точки на местности (при наличии)
	X	Y			
1	2	3	4	5	6
-	-	-	-	-	-

3. Сведения о характерных точках части (частей) границы объекта

Обозначение характерных точек части границы	Координаты, м		Метод определения координат характерной точки	Средняя квадратическая погрешность положения характерной точки (Mt), м	Описание обозначения точки на местности (при наличии)
	X	Y			
1	2	3	4	5	6
-	-	-	-	-	-

Раздел 3

Сведения о местоположении измененных (уточненных) границ объекта

1. Система координат 48.1

2. Сведения о характерных точках границ объекта

Обозначение характерных точек границ	Существующие координаты, м		Измененные (уточненные) координаты, м		Метод определения координат характерной точки	Средняя квадратическая погрешность положения характерной точки (Mt), м	Описание обозначения точки на местности (при наличии)
	X	Y	X	Y			
1	2	3	4	5	6	7	8
-	-	-	-	-	-	-	-

3. Сведения о характерных точках части (частей) границы объекта

Обозначение характерных точек части границы	Существующие координаты, м		Измененные (уточненные) координаты, м		Метод определения координат характерной точки	Средняя квадратическая погрешность положения характерной точки (Mt), м	Описание обозначения точки на местности (при наличии)
	X	Y	X	Y			
1	2	3	4	5	6	7	8
Часть 1							
1	443462.10	1271021.34	445748.73	1271882.17	Картометрический метод	1	-
2	443441.09	1271010.78	445743.89	1271882.70	Картометрический метод	1	-
3	443329.61	1270840.47	445719.39	1271871.16	Картометрический метод	1	-
4	443268.96	1270784.07	445706.22	1271866.21	Картометрический метод	1	-
5	443136.11	1270644.08	445653.02	1271874.43	Картометрический метод	1	-

6	442973.26	1270442.94	445620.06	1271877.13	Картометрический метод	1	-
7	442801.30	1270238.44	445594.59	1271864.82	Картометрический метод	1	-
8	442683.79	1270004.10	445581.15	1271844.71	Картометрический метод	1	-
9	442648.75	1269843.94	445578.99	1271812.29	Картометрический метод	1	-
10	442601.31	1269722.50	445574.67	1271795.00	Картометрический метод	1	-
11	442597.61	1269718.80	445556.84	1271786.90	Картометрический метод	1	-
12	442594.61	1269714.52	445443.91	1271770.69	Картометрический метод	1	-
13	442592.40	1269709.78	445379.04	1271663.85	Картометрический метод	1	-
14	442591.05	1269704.73	445384.83	1271546.67	Картометрический метод	1	-
15	442590.59	1269699.52	445385.72	1271528.69	Картометрический метод	1	-
16	442591.05	1269694.31	445397.47	1271290.85	Картометрический метод	1	-
17	442567.80	1269637.91	444918.02	1271278.50	Картометрический метод	1	-
18	442821.24	1269617.24	444922.00	1271212.00	Картометрический метод	1	-
19	442939.10	1269605.85	444932.00	1270977.10	Картометрический метод	1	-
20	443081.66	1269592.12	444960.91	1270691.70	Картометрический метод	1	-
21	443100.50	1269607.49	445046.18	1270697.22	Картометрический метод	1	-
22	443131.98	1269608.95	445073.80	1270673.38	Картометрический метод	1	-
23	443183.66	1269605.45	445102.63	1270648.89	Картометрический метод	1	-
24	443262.36	1269594.17	445143.72	1270623.24	Картометрический метод	1	-
25	443313.16	1269585.10	445224.41	1270585.14	Картометрический метод	1	-

26	443314.97	1269684.89	445294.99	1270556.60	Картометрический метод	1	-
27	443191.93	1269728.25	445316.07	1270557.70	Картометрический метод	1	-
28	443330.17	1269897.70	445332.36	1270555.52	Картометрический метод	1	-
29	443438.21	1270084.16	445348.92	1270551.20	Картометрический метод	1	-
30	443574.95	1270265.48	445408.56	1270513.65	Картометрический метод	1	-
31	443753.01	1270500.57	445439.49	1270493.50	Картометрический метод	1	-
32	443773.49	1270516.64	445486.12	1270466.03	Картометрический метод	1	-
33	443791.63	1270516.39	445513.96	1270449.93	Картометрический метод	1	-
34	443805.63	1270528.31	445523.45	1270444.32	Картометрический метод	1	-
35	443803.01	1270603.61	445529.36	1270435.93	Картометрический метод	1	-
36	443778.88	1270658.60	445531.73	1270405.24	Картометрический метод	1	-
37	443734.73	1270712.37	445593.03	1270411.07	Картометрический метод	1	-
38	443703.34	1270743.25	445638.66	1270418.08	Картометрический метод	1	-
39	443637.84	1270689.74	445638.55	1270407.63	Картометрический метод	1	-
40	443596.04	1270658.60	445638.47	1270400.33	Картометрический метод	1	-
41	443552.76	1270615.82	445634.41	1270399.95	Картометрический метод	1	-
42	443511.93	1270585.60	445425.00	1270380.00	Картометрический метод	1	-
43	443492.68	1270591.05	445335.00	1270357.00	Картометрический метод	1	-
44	443479.06	1270571.70	445365.35	1270054.13	Картометрический метод	1	-
45	443456.18	1270547.99	445369.00	1270017.90	Картометрический метод	1	-

46	443443.76	1270522.53	445230.01	1270000.36	Картометрический метод	1	-
47	443423.28	1270499.90	445230.73	1269994.52	Картометрический метод	1	-
48	443406.86	1270473.99	445232.87	1269976.66	Картометрический метод	1	-
49	443366.33	1270423.30	445251.45	1269830.92	Картометрический метод	1	-
50	443345.42	1270407.20	445301.61	1269829.35	Картометрический метод	1	-
51	443322.95	1270392.55	445368.33	1269828.15	Картометрический метод	1	-
52	443259.14	1270319.32	445407.88	1269812.28	Картометрический метод	1	-
53	443242.55	1270259.61	445431.49	1269780.58	Картометрический метод	1	-
54	443275.59	1270243.16	445430.22	1269774.51	Картометрический метод	1	-
55	443280.90	1270231.70	445466.79	1269767.75	Картометрический метод	1	-
56	443269.79	1270215.69	445575.75	1269747.69	Картометрический метод	1	-
57	443263.70	1270192.70	445598.00	1269740.80	Картометрический метод	1	-
58	443247.59	1270176.79	445599.08	1269753.72	Картометрический метод	1	-
59	443195.39	1270129.10	445609.20	1269753.75	Картометрический метод	1	-
60	443185.30	1270115.09	445668.36	1269753.93	Картометрический метод	1	-
61	443169.19	1270086.20	445688.07	1269743.23	Картометрический метод	1	-
62	443159.10	1270073.20	445687.61	1269747.22	Картометрический метод	1	-
63	443137.00	1270053.29	445688.37	1269765.83	Картометрический метод	1	-
64	443129.00	1270042.39	445692.78	1269882.75	Картометрический метод	1	-
65	443125.10	1270040.29	445694.26	1269922.42	Картометрический метод	1	-

66	443055.22	1269951.48	445696.35	1269959.58	Картометрический метод	1	-
67	443018.67	1269913.46	445696.51	1269962.16	Картометрический метод	1	-
68	443021.62	1269909.81	445670.46	1269966.29	Картометрический метод	1	-
69	443025.47	1269900.23	445670.04	1269961.70	Картометрический метод	1	-
70	443013.08	1269891.40	445661.27	1269962.34	Картометрический метод	1	-
71	442995.29	1269884.99	445659.90	1269951.02	Картометрический метод	1	-
72	442993.29	1269894.00	445659.45	1269940.88	Картометрический метод	1	-
73	442977.79	1269907.09	445659.25	1269934.49	Картометрический метод	1	-
74	442969.99	1269908.32	445657.35	1269934.55	Картометрический метод	1	-
75	442942.85	1269911.75	445656.94	1269921.35	Картометрический метод	1	-
76	442961.94	1270004.00	445650.34	1269921.56	Картометрический метод	1	-
77	442970.07	1270000.35	445650.43	1269924.43	Картометрический метод	1	-
78	443019.18	1269972.46	445617.51	1269925.98	Картометрический метод	1	-
79	442995.63	1269934.75	445620.33	1269966.50	Картометрический метод	1	-
80	443000.64	1269931.70	445620.35	1269970.37	Картометрический метод	1	-
81	443015.83	1269916.51	445622.43	1269972.40	Картометрический метод	1	-
82	443052.33	1269955.02	445635.38	1269974.90	Картометрический метод	1	-
83	443119.93	1270040.79	445636.12	1270059.93	Картометрический метод	1	-
84	443116.99	1270046.39	445635.36	1270073.56	Картометрический метод	1	-
85	443119.09	1270064.40	445635.03	1270084.23	Картометрический метод	1	-

86	443133.20	1270096.30	445647.93	1270084.57	Картометрический метод	1	-
87	443156.40	1270140.19	445652.89	1270084.69	Картометрический метод	1	-
88	443162.49	1270156.20	445673.72	1270085.23	Картометрический метод	1	-
89	443161.49	1270165.19	445686.29	1270084.57	Картометрический метод	1	-
90	443146.50	1270165.29	445692.25	1270083.24	Картометрический метод	1	-
91	443092.40	1270141.50	445701.17	1270076.63	Картометрический метод	1	-
92	443076.39	1270133.60	445706.47	1270073.65	Картометрический метод	1	-
93	443068.40	1270133.60	445698.45	1269993.82	Картометрический метод	1	-
94	443069.40	1270142.60	445737.67	1269992.92	Картометрический метод	1	-
95	443088.60	1270172.50	445755.84	1269995.67	Картометрический метод	1	-
96	443101.59	1270184.49	445815.82	1270007.15	Картометрический метод	1	-
97	443122.69	1270198.40	445821.04	1270026.78	Картометрический метод	1	-
98	443134.07	1270209.49	445840.67	1270030.93	Картометрический метод	1	-
99	443130.07	1270213.35	445844.21	1270009.73	Картометрический метод	1	-
100	443105.80	1270234.86	445846.47	1269992.98	Картометрический метод	1	-
101	443100.07	1270240.41	445857.53	1269992.59	Картометрический метод	1	-
102	443125.28	1270268.18	445858.40	1269992.56	Картометрический метод	1	-
103	443159.67	1270238.26	445858.29	1269915.82	Картометрический метод	1	-
104	443172.99	1270256.19	445870.50	1269915.55	Картометрический метод	1	-
105	443182.09	1270277.10	445867.73	1269945.23	Картометрический метод	1	-

106	443191.51	1270285.12	445894.04	1269945.49	Картометрический метод	1	-
107	443234.92	1270263.54	445894.26	1269954.52	Картометрический метод	1	-
108	443251.92	1270322.07	445928.08	1269954.62	Картометрический метод	1	-
109	443318.43	1270399.03	445927.22	1269892.87	Картометрический метод	1	-
110	443341.96	1270412.51	446004.72	1269888.06	Картометрический метод	1	-
111	443362.22	1270431.43	446013.76	1269887.39	Картометрический метод	1	-
112	443401.44	1270477.55	446018.34	1269847.27	Картометрический метод	1	-
113	443418.44	1270503.66	446020.00	1269771.53	Картометрический метод	1	-
114	443438.92	1270526.29	446018.72	1269635.13	Картометрический метод	1	-
115	443452.43	1270552.39	446112.01	1269631.47	Картометрический метод	1	-
116	443474.21	1270575.02	446111.81	1269681.20	Картометрический метод	1	-
117	443488.92	1270597.03	446135.58	1269679.29	Картометрический метод	1	-
118	443485.25	1270603.26	446141.53	1269679.11	Картометрический метод	1	-
119	443493.89	1270637.30	446145.57	1269679.76	Картометрический метод	1	-
120	443540.75	1270689.19	446145.66	1269678.48	Картометрический метод	1	-
121	443562.83	1270722.17	446146.11	1269673.28	Картометрический метод	1	-
122	443635.00	1270781.99	446162.34	1269672.26	Картометрический метод	1	-
123	443655.83	1270836.62	446162.06	1269658.77	Картометрический метод	1	-
124	443652.76	1270865.84	446162.80	1269651.89	Картометрический метод	1	-
125	443663.52	1270913.01	446162.76	1269632.08	Картометрический метод	1	-

126	443645.58	1270937.11	446162.81	1269629.48	Картометрический метод	1	-
127	443625.59	1270942.23	446231.66	1269626.77	Картометрический метод	1	-
128	443596.88	1270944.80	446307.92	1269624.60	Картометрический метод	1	-
129	443570.73	1270955.05	446311.89	1269659.16	Картометрический метод	1	-
1	-	-	446320.75	1269754.51	Картометрический метод	1	-
2	-	-	446321.17	1269759.34	Картометрический метод	1	-
3	-	-	446321.20	1269778.80	Картометрический метод	1	-
4	-	-	446321.80	1269792.40	Картометрический метод	1	-
5	-	-	446323.90	1269803.42	Картометрический метод	1	-
6	-	-	446325.29	1269807.34	Картометрический метод	1	-
7	-	-	446337.55	1269841.97	Картометрический метод	1	-
8	-	-	446350.07	1269883.43	Картометрический метод	1	-
9	-	-	446368.91	1269942.99	Картометрический метод	1	-
10	-	-	446375.99	1269946.80	Картометрический метод	1	-
11	-	-	446384.93	1269949.84	Картометрический метод	1	-
12	-	-	446396.29	1269941.95	Картометрический метод	1	-
13	-	-	446401.41	1269951.05	Картометрический метод	1	-
14	-	-	446420.16	1269936.41	Картометрический метод	1	-
15	-	-	446485.69	1270009.45	Картометрический метод	1	-
16	-	-	446511.61	1270042.41	Картометрический метод	1	-

17	-	-	446524.30	1270057.28	Картометрический метод	1	-
18	-	-	446534.57	1270072.84	Картометрический метод	1	-
19	-	-	446551.35	1270109.50	Картометрический метод	1	-
20	-	-	446569.27	1270176.90	Картометрический метод	1	-
21	-	-	446577.79	1270205.85	Картометрический метод	1	-
22	-	-	446583.55	1270235.53	Картометрический метод	1	-
23	-	-	446595.60	1270279.28	Картометрический метод	1	-
24	-	-	446605.89	1270307.41	Картометрический метод	1	-
25	-	-	446601.06	1270345.14	Картометрический метод	1	-
26	-	-	446582.89	1270352.78	Картометрический метод	1	-
27	-	-	446582.48	1270352.96	Картометрический метод	1	-
28	-	-	446564.54	1270357.66	Картометрический метод	1	-
29	-	-	446536.43	1270360.64	Картометрический метод	1	-
30	-	-	446524.19	1270359.32	Картометрический метод	1	-
31	-	-	446519.94	1270357.73	Картометрический метод	1	-
32	-	-	446516.26	1270356.34	Картометрический метод	1	-
33	-	-	446492.78	1270341.46	Картометрический метод	1	-
34	-	-	446463.67	1270318.31	Картометрический метод	1	-
35	-	-	446425.64	1270277.30	Картометрический метод	1	-
36	-	-	446414.06	1270266.38	Картометрический метод	1	-

37	-	-	446392.57	1270255.47	Картометрический метод	1	-
38	-	-	446374.04	1270247.53	Картометрический метод	1	-
39	-	-	446369.42	1270244.89	Картометрический метод	1	-
40	-	-	446356.46	1270302.44	Картометрический метод	1	-
41	-	-	446374.78	1270305.77	Картометрический метод	1	-
42	-	-	446404.04	1270312.33	Картометрический метод	1	-
43	-	-	446432.71	1270314.42	Картометрический метод	1	-
44	-	-	446444.57	1270335.89	Картометрический метод	1	-
45	-	-	446452.30	1270365.32	Картометрический метод	1	-
46	-	-	446451.09	1270371.34	Картометрический метод	1	-
47	-	-	446449.34	1270379.98	Картометрический метод	1	-
48	-	-	446435.08	1270450.60	Картометрический метод	1	-
49	-	-	446453.74	1270454.37	Картометрический метод	1	-
50	-	-	446460.85	1270456.07	Картометрический метод	1	-
51	-	-	446437.44	1270494.12	Картометрический метод	1	-
52	-	-	446437.07	1270495.07	Картометрический метод	1	-
53	-	-	446429.53	1270519.83	Картометрический метод	1	-
54	-	-	446427.17	1270527.80	Картометрический метод	1	-
55	-	-	446422.51	1270527.44	Картометрический метод	1	-
56	-	-	446407.76	1270526.16	Картометрический метод	1	-

57	-	-	446353.59	1270513.08	Картометрический метод	1	-
58	-	-	446324.58	1270499.45	Картометрический метод	1	-
59	-	-	446319.97	1270495.02	Картометрический метод	1	-
60	-	-	446313.15	1270494.74	Картометрический метод	1	-
61	-	-	446311.21	1270503.35	Картометрический метод	1	-
62	-	-	446296.83	1270498.05	Картометрический метод	1	-
63	-	-	446222.90	1270470.77	Картометрический метод	1	-
64	-	-	446198.98	1270459.03	Картометрический метод	1	-
65	-	-	446130.37	1270426.23	Картометрический метод	1	-
66	-	-	446071.11	1270396.84	Картометрический метод	1	-
67	-	-	445981.70	1270359.98	Картометрический метод	1	-
68	-	-	445989.49	1270334.94	Картометрический метод	1	-
69	-	-	445967.23	1270327.87	Картометрический метод	1	-
70	-	-	445974.11	1270309.03	Картометрический метод	1	-
71	-	-	445911.11	1270289.14	Картометрический метод	1	-
72	-	-	445921.30	1270260.43	Картометрический метод	1	-
73	-	-	445930.72	1270232.02	Картометрический метод	1	-
74	-	-	445931.85	1270227.79	Картометрический метод	1	-
75	-	-	445928.31	1270226.66	Картометрический метод	1	-
76	-	-	445912.60	1270212.21	Картометрический метод	1	-

77	-	-	445919.27	1270183.57	Картометрический метод	1	-
78	-	-	445912.94	1270182.27	Картометрический метод	1	-
79	-	-	445890.02	1270177.50	Картометрический метод	1	-
80	-	-	445887.34	1270187.90	Картометрический метод	1	-
81	-	-	445882.86	1270206.46	Картометрический метод	1	-
82	-	-	445895.42	1270208.89	Картометрический метод	1	-
83	-	-	445874.83	1270263.85	Картометрический метод	1	-
84	-	-	445864.48	1270306.84	Картометрический метод	1	-
85	-	-	445844.13	1270303.81	Картометрический метод	1	-
86	-	-	445839.08	1270338.80	Картометрический метод	1	-
87	-	-	445902.21	1270347.86	Картометрический метод	1	-
88	-	-	445898.76	1270371.15	Картометрический метод	1	-
89	-	-	445895.19	1270370.66	Картометрический метод	1	-
90	-	-	445872.29	1270424.13	Картометрический метод	1	-
91	-	-	445863.88	1270428.47	Картометрический метод	1	-
92	-	-	445844.80	1270482.31	Картометрический метод	1	-
93	-	-	445836.61	1270477.44	Картометрический метод	1	-
94	-	-	445837.30	1270482.53	Картометрический метод	1	-
95	-	-	445827.94	1270628.03	Картометрический метод	1	-
96	-	-	445827.09	1270641.27	Картометрический метод	1	-

97	-	-	445833.05	1270642.53	Картометрический метод	1	-
98	-	-	445875.56	1270651.52	Картометрический метод	1	-
99	-	-	445883.21	1270653.12	Картометрический метод	1	-
100	-	-	445879.60	1270663.42	Картометрический метод	1	-
101	-	-	445881.09	1270663.84	Картометрический метод	1	-
102	-	-	445881.82	1270666.80	Картометрический метод	1	-
103	-	-	445862.87	1270673.92	Картометрический метод	1	-
104	-	-	445831.75	1270696.59	Картометрический метод	1	-
105	-	-	445816.00	1270711.00	Картометрический метод	1	-
106	-	-	445787.00	1270739.00	Картометрический метод	1	-
107	-	-	445727.00	1270842.00	Картометрический метод	1	-
108	-	-	445719.30	1270943.87	Картометрический метод	1	-
109	-	-	445714.00	1271014.00	Картометрический метод	1	-
110	-	-	445726.16	1271048.93	Картометрический метод	1	-
111	-	-	445726.16	1271048.94	Картометрический метод	1	-
112	-	-	445730.84	1271062.38	Картометрический метод	1	-
113	-	-	445740.00	1271088.69	Картометрический метод	1	-
114	-	-	445829.95	1271070.15	Картометрический метод	1	-
115	-	-	445851.03	1271066.37	Картометрический метод	1	-
116	-	-	445851.04	1271066.38	Картометрический метод	1	-

117	-	-	445855.36	1271065.59	Картометрический метод	1	-
118	-	-	445863.97	1271068.34	Картометрический метод	1	-
119	-	-	445862.12	1271077.55	Картометрический метод	1	-
120	-	-	445851.75	1271165.66	Картометрический метод	1	-
121	-	-	445868.74	1271168.45	Картометрический метод	1	-
122	-	-	445869.67	1271170.09	Картометрический метод	1	-
123	-	-	445870.17	1271170.97	Картометрический метод	1	-
124	-	-	445874.33	1271172.41	Картометрический метод	1	-
125	-	-	445873.64	1271175.40	Картометрический метод	1	-
126	-	-	445900.52	1271184.59	Картометрический метод	1	-
127	-	-	445911.40	1271188.31	Картометрический метод	1	-
128	-	-	445913.57	1271189.05	Картометрический метод	1	-
129	-	-	445980.61	1271211.98	Картометрический метод	1	-
130	-	-	445981.02	1271210.82	Картометрический метод	1	-
131	-	-	445982.83	1271205.68	Картометрический метод	1	-
132	-	-	445989.05	1271207.94	Картометрический метод	1	-
133	-	-	446015.56	1271223.92	Картометрический метод	1	-
134	-	-	446023.51	1271228.72	Картометрический метод	1	-
135	-	-	446094.89	1271252.47	Картометрический метод	1	-
136	-	-	446045.84	1271378.76	Картометрический метод	1	-

137	-	-	446044.27	1271378.94	Картометрический метод	1	-
138	-	-	446042.34	1271379.17	Картометрический метод	1	-
139	-	-	446025.19	1271376.79	Картометрический метод	1	-
140	-	-	446008.02	1271434.01	Картометрический метод	1	-
141	-	-	446006.60	1271438.73	Картометрический метод	1	-
142	-	-	446001.05	1271470.57	Картометрический метод	1	-
143	-	-	445991.83	1271523.55	Картометрический метод	1	-
144	-	-	445976.75	1271631.80	Картометрический метод	1	-
145	-	-	445971.59	1271704.01	Картометрический метод	1	-
146	-	-	445971.10	1271710.87	Картометрический метод	1	-
147	-	-	445971.59	1271718.46	Картометрический метод	1	-
148	-	-	445976.18	1271789.53	Картометрический метод	1	-
149	-	-	445976.45	1271793.24	Картометрический метод	1	-
150	-	-	445977.07	1271801.67	Картометрический метод	1	-
151	-	-	445951.53	1271822.75	Картометрический метод	1	-
152	-	-	445946.23	1271827.12	Картометрический метод	1	-
153	-	-	445904.88	1271861.24	Картометрический метод	1	-
154	-	-	445900.54	1271864.82	Картометрический метод	1	-
155	-	-	445898.75	1271864.54	Картометрический метод	1	-
156	-	-	445885.99	1271862.55	Картометрический метод	1	-

157	-	-	445877.87	1271861.29	Картометрический метод	1	-
158	-	-	445874.97	1271858.88	Картометрический метод	1	-
159	-	-	445854.20	1271841.65	Картометрический метод	1	-
160	-	-	445845.19	1271839.56	Картометрический метод	1	-
161	-	-	445840.10	1271838.38	Картометрический метод	1	-
162	-	-	445833.33	1271839.20	Картометрический метод	1	-
163	-	-	445823.47	1271840.39	Картометрический метод	1	-
164	-	-	445816.76	1271845.82	Картометрический метод	1	-
165	-	-	445791.74	1271866.08	Картометрический метод	1	-
166	-	-	445767.06	1271880.18	Картометрический метод	1	-
167	-	-	445754.18	1271881.58	Картометрический метод	1	-
168	-	-	445751.54	1271883.23	Картометрический метод	1	-
1	443462.10	1271021.34	445748.73	1271882.17	Картометрический метод	1	-
169	-	-	445346.55	1270255.32	Картометрический метод	1	-
170	-	-	445353.97	1270243.87	Картометрический метод	1	-
171	-	-	445369.21	1270235.66	Картометрический метод	1	-
172	-	-	445392.59	1270233.70	Картометрический метод	1	-
173	-	-	445422.60	1270236.78	Картометрический метод	1	-
174	-	-	445446.04	1270241.71	Картометрический метод	1	-
175	-	-	445465.84	1270243.67	Картометрический метод	1	-

176	-	-	445467.26	1270232.86	Картометрический метод	1	-
177	-	-	445454.54	1270214.05	Картометрический метод	1	-
178	-	-	445459.80	1270105.32	Картометрический метод	1	-
179	-	-	445478.75	1270077.40	Картометрический метод	1	-
180	-	-	445481.11	1270068.49	Картометрический метод	1	-
181	-	-	445483.83	1270071.09	Картометрический метод	1	-
182	-	-	445486.88	1270067.68	Картометрический метод	1	-
183	-	-	445483.60	1270064.63	Картометрический метод	1	-
184	-	-	445481.53	1270066.91	Картометрический метод	1	-
185	-	-	445481.97	1270065.24	Картометрический метод	1	-
186	-	-	445431.72	1270062.65	Картометрический метод	1	-
187	-	-	445411.24	1270061.59	Картометрический метод	1	-
188	-	-	445367.11	1270054.42	Картометрический метод	1	-
189	-	-	445355.19	1270163.17	Картометрический метод	1	-
169	-	-	445346.55	1270255.32	Картометрический метод	1	-
190	-	-	446300.62	1270201.89	Картометрический метод	1	-
191	-	-	446306.63	1270193.26	Картометрический метод	1	-
192	-	-	446323.77	1270168.65	Картометрический метод	1	-
193	-	-	446322.12	1270162.04	Картометрический метод	1	-
194	-	-	446322.12	1270154.43	Картометрический метод	1	-

195	-	-	446322.78	1270145.83	Картометрический метод	1	-
196	-	-	446325.43	1270137.95	Картометрический метод	1	-
197	-	-	446330.39	1270123.18	Картометрический метод	1	-
198	-	-	446342.52	1270098.52	Картометрический метод	1	-
199	-	-	446327.46	1270094.56	Картометрический метод	1	-
200	-	-	446179.85	1270053.91	Картометрический метод	1	-
201	-	-	446175.28	1270051.74	Картометрический метод	1	-
202	-	-	446171.51	1270097.20	Картометрический метод	1	-
203	-	-	446169.19	1270102.90	Картометрический метод	1	-
204	-	-	446162.82	1270125.66	Картометрический метод	1	-
205	-	-	446157.71	1270149.89	Картометрический метод	1	-
206	-	-	446232.06	1270166.40	Картометрический метод	1	-
207	-	-	446233.65	1270158.52	Картометрический метод	1	-
208	-	-	446235.40	1270150.63	Картометрический метод	1	-
209	-	-	446236.08	1270147.53	Картометрический метод	1	-
210	-	-	446237.92	1270147.79	Картометрический метод	1	-
211	-	-	446241.17	1270135.78	Картометрический метод	1	-
212	-	-	446241.47	1270134.87	Картометрический метод	1	-
213	-	-	446243.13	1270129.78	Картометрический метод	1	-
214	-	-	446245.39	1270121.23	Картометрический метод	1	-

215	-	-	446246.57	1270117.07	Картометрический метод	1	-
216	-	-	446287.41	1270127.88	Картометрический метод	1	-
217	-	-	446285.08	1270134.04	Картометрический метод	1	-
218	-	-	446269.43	1270180.07	Картометрический метод	1	-
190	-	-	446300.62	1270201.89	Картометрический метод	1	-
219	-	-	446224.81	1269799.28	Картометрический метод	1	-
220	-	-	446225.17	1269793.19	Картометрический метод	1	-
221	-	-	446259.56	1269796.75	Картометрический метод	1	-
222	-	-	446259.56	1269796.74	Картометрический метод	1	-
223	-	-	446312.48	1269799.12	Картометрический метод	1	-
224	-	-	446307.14	1269736.18	Картометрический метод	1	-
225	-	-	446297.51	1269736.13	Картометрический метод	1	-
226	-	-	446276.27	1269736.04	Картометрический метод	1	-
227	-	-	446255.74	1269736.15	Картометрический метод	1	-
228	-	-	446250.16	1269736.21	Картометрический метод	1	-
229	-	-	446247.95	1269735.33	Картометрический метод	1	-
230	-	-	446244.30	1269707.64	Картометрический метод	1	-
231	-	-	446241.50	1269705.07	Картометрический метод	1	-
232	-	-	446199.42	1269705.14	Картометрический метод	1	-
233	-	-	446197.83	1269735.09	Картометрический метод	1	-

234	-	-	446197.40	1269735.20	Картометрический метод	1	-
235	-	-	446196.51	1269761.47	Картометрический метод	1	-
236	-	-	446195.32	1269796.42	Картометрический метод	1	-
237	-	-	446195.99	1269796.50	Картометрический метод	1	-
219	-	-	446224.81	1269799.28	Картометрический метод	1	-
238	-	-	445449.29	1269862.73	Картометрический метод	1	-
239	-	-	445518.71	1269853.71	Картометрический метод	1	-
240	-	-	445512.27	1269804.13	Картометрический метод	1	-
241	-	-	445442.85	1269813.15	Картометрический метод	1	-
238	-	-	445449.29	1269862.73	Картометрический метод	1	-
242	-	-	446180.14	1269834.19	Картометрический метод	1	-
243	-	-	446180.79	1269815.40	Картометрический метод	1	-
244	-	-	446185.37	1269755.07	Картометрический метод	1	-
245	-	-	446179.05	1269755.83	Картометрический метод	1	-
246	-	-	446178.78	1269755.85	Картометрический метод	1	-
247	-	-	446173.83	1269756.50	Картометрический метод	1	-
248	-	-	446169.36	1269757.18	Картометрический метод	1	-
249	-	-	446159.18	1269758.60	Картометрический метод	1	-
250	-	-	446150.83	1269759.44	Картометрический метод	1	-
251	-	-	446150.20	1269761.10	Картометрический метод	1	-

252	-	-	446146.61	1269771.16	Картометрический метод	1	-
253	-	-	446139.20	1269771.35	Картометрический метод	1	-
254	-	-	446137.89	1269773.05	Картометрический метод	1	-
255	-	-	446139.69	1269777.06	Картометрический метод	1	-
256	-	-	446140.26	1269792.24	Картометрический метод	1	-
257	-	-	446128.35	1269791.91	Картометрический метод	1	-
258	-	-	446127.98	1269812.92	Картометрический метод	1	-
259	-	-	446140.20	1269813.43	Картометрический метод	1	-
260	-	-	446140.15	1269834.12	Картометрический метод	1	-
261	-	-	446161.71	1269834.17	Картометрический метод	1	-
262	-	-	446165.87	1269833.99	Картометрический метод	1	-
242	-	-	446180.14	1269834.19	Картометрический метод	1	-
263	-	-	445871.72	1270421.67	Картометрический метод	1	-
264	-	-	445877.65	1270404.58	Картометрический метод	1	-
265	-	-	445863.58	1270399.68	Картометрический метод	1	-
266	-	-	445857.64	1270416.78	Картометрический метод	1	-
263	-	-	445871.72	1270421.67	Картометрический метод	1	-
267	-	-	446454.80	1270274.10	Картометрический метод	1	-
268	-	-	446459.65	1270267.84	Картометрический метод	1	-
269	-	-	446454.64	1270263.97	Картометрический метод	1	-

270	-	-	446449.79	1270270.23	Картометрический метод	1	-
267	-	-	446454.80	1270274.10	Картометрический метод	1	-
271	-	-	446002.34	1270070.89	Картометрический метод	1	-
272	-	-	446004.46	1270064.15	Картометрический метод	1	-
273	-	-	445997.71	1270062.03	Картометрический метод	1	-
274	-	-	445995.59	1270068.77	Картометрический метод	1	-
271	-	-	446002.34	1270070.89	Картометрический метод	1	-
275	-	-	445870.07	1270374.69	Картометрический метод	1	-
276	-	-	445871.28	1270368.73	Картометрический метод	1	-
277	-	-	445866.98	1270367.50	Картометрический метод	1	-
278	-	-	445866.06	1270367.64	Картометрический метод	1	-
279	-	-	445864.31	1270373.34	Картометрический метод	1	-
275	-	-	445870.07	1270374.69	Картометрический метод	1	-
130	442566.89	1275641.75	445009.96	1270313.78	Картометрический метод	1	-
131	442539.21	1275587.54	445018.71	1270267.01	Картометрический метод	1	-
132	442509.79	1275519.19	445025.08	1270228.11	Картометрический метод	1	-
133	442501.71	1275484.59	445013.49	1270218.93	Картометрический метод	1	-
134	442486.72	1275445.35	444988.02	1270225.69	Картометрический метод	1	-
135	442477.48	1275425.17	444990.68	1270177.39	Картометрический метод	1	-
136	442453.25	1275394.60	445001.07	1270180.42	Картометрический метод	1	-

137	442414.04	1275325.68	445007.00	1270150.36	Картометрический метод	1	-
138	442399.04	1275292.80	445031.38	1270151.25	Картометрический метод	1	-
139	442400.76	1275272.61	445035.83	1270151.41	Картометрический метод	1	-
140	442408.27	1275259.91	445127.93	1270154.64	Картометрический метод	1	-
141	442471.14	1275233.68	445149.38	1270155.35	Картометрический метод	1	-
142	442540.36	1275219.83	445155.71	1270168.57	Картометрический метод	1	-
143	442618.81	1275216.08	445128.19	1270212.26	Картометрический метод	1	-
144	442648.22	1275217.24	445113.32	1270325.97	Картометрический метод	1	-
145	442655.14	1275225.31	-	-	Картометрический метод	1	-
146	442685.28	1275332.83	-	-	Картометрический метод	1	-
147	442923.36	1275222.72	-	-	Картометрический метод	1	-
148	442980.13	1275280.00	-	-	Картометрический метод	1	-
149	443055.31	1275298.26	-	-	Картометрический метод	1	-
150	443093.56	1275337.55	-	-	Картометрический метод	1	-
151	443119.47	1275343.85	-	-	Картометрический метод	1	-
152	443147.03	1275343.27	-	-	Картометрический метод	1	-
153	443149.67	1275353.50	-	-	Картометрический метод	1	-
154	443155.23	1275361.73	-	-	Картометрический метод	1	-
155	443161.58	1275390.57	-	-	Картометрический метод	1	-
156	443165.61	1275434.40	-	-	Картометрический метод	1	-

157	443165.04	1275459.78	-	-	Картометрический метод	1	-
158	443157.54	1275497.28	-	-	Картометрический метод	1	-
159	443053.14	1275504.20	-	-	Картометрический метод	1	-
160	442998.67	1275483.27	-	-	Картометрический метод	1	-
161	442976.21	1275474.64	-	-	Картометрический метод	1	-
162	442928.55	1275456.32	-	-	Картометрический метод	1	-
163	442863.37	1275486.60	-	-	Картометрический метод	1	-
164	442816.65	1275513.14	-	-	Картометрический метод	1	-
165	442703.60	1275561.30	-	-	Картометрический метод	1	-
166	442676.91	1275575.24	-	-	Картометрический метод	1	-
167	442638.99	1275595.04	-	-	Картометрический метод	1	-
168	442588.24	1275618.12	-	-	Картометрический метод	1	-
130	442566.89	1275641.75	445009.96	1270313.78	Картометрический метод	1	-
Часть 3							
169	442233.59	1267476.29	444886.40	1269879.96	Картометрический метод	1	-
170	442209.04	1267467.48	444814.82	1269855.08	Картометрический метод	1	-
171	442197.19	1267456.26	444775.62	1269845.60	Картометрический метод	1	-
172	442187.21	1267436.30	444797.07	1269762.68	Картометрический метод	1	-
173	442164.76	1267377.68	444832.57	1269768.49	Картометрический метод	1	-
174	442155.53	1267335.88	444879.07	1269785.68	Картометрический метод	1	-
175	442151.66	1267296.61	444947.62	1269804.15	Картометрический метод	1	-

176	442147.92	1267288.82	444943.79	1269818.74	Картометрический метод	1	-
177	442136.70	1267282.58	444911.87	1269937.19	Картометрический метод	1	-
178	442114.87	1267278.21	444910.89	1269948.41	Картометрический метод	1	-
179	442099.90	1267268.24	-	-	Картометрический метод	1	-
180	442069.97	1267284.45	-	-	Картометрический метод	1	-
181	442056.25	1267296.92	-	-	Картометрический метод	1	-
182	442051.89	1267314.38	-	-	Картометрический метод	1	-
183	442053.76	1267346.81	-	-	Картометрический метод	1	-
184	442026.94	1267315.01	-	-	Картометрический метод	1	-
185	442011.35	1267301.29	-	-	Картометрический метод	1	-
186	441988.28	1267291.93	-	-	Картометрический метод	1	-
187	441976.43	1267283.20	-	-	Картометрический метод	1	-
188	441972.06	1267276.34	-	-	Картометрический метод	1	-
189	441972.69	1267247.03	-	-	Картометрический метод	1	-
190	441967.70	1267187.17	-	-	Картометрический метод	1	-
191	441968.32	1267124.49	-	-	Картометрический метод	1	-
192	441922.17	1267113.27	-	-	Картометрический метод	1	-
193	441871.04	1267093.94	-	-	Картометрический метод	1	-
194	441820.77	1267078.72	-	-	Картометрический метод	1	-
195	441816.68	1267077.49	-	-	Картометрический метод	1	-

196	441809.26	1267075.24	-	-	Картометрический метод	1	-
197	441799.94	1267072.42	-	-	Картометрический метод	1	-
198	441798.42	1267071.99	-	-	Картометрический метод	1	-
199	441773.75	1267064.94	-	-	Картометрический метод	1	-
200	441767.52	1267015.67	-	-	Картометрический метод	1	-
201	441762.45	1266965.77	-	-	Картометрический метод	1	-
202	441767.41	1266922.11	-	-	Картометрический метод	1	-
203	441774.53	1266924.37	-	-	Картометрический метод	1	-
204	441783.11	1266927.12	-	-	Картометрический метод	1	-
205	441784.57	1266927.01	-	-	Картометрический метод	1	-
206	441792.07	1266926.41	-	-	Картометрический метод	1	-
207	441795.16	1266926.13	-	-	Картометрический метод	1	-
208	441799.32	1266925.87	-	-	Картометрический метод	1	-
209	441821.83	1266866.84	-	-	Картометрический метод	1	-
210	441840.48	1266832.64	-	-	Картометрический метод	1	-
211	441842.97	1266813.93	-	-	Картометрический метод	1	-
212	441839.86	1266774.64	-	-	Картометрический метод	1	-
213	441846.72	1266750.32	-	-	Картометрический метод	1	-
214	441859.19	1266714.78	-	-	Картометрический метод	1	-
215	441871.04	1266712.28	-	-	Картометрический метод	1	-

216	441895.98	1266714.78	-	-	Картометрический метод	1	-
217	441953.52	1266733.87	-	-	Картометрический метод	1	-
218	441973.19	1266740.22	-	-	Картометрический метод	1	-
219	442018.96	1266758.15	-	-	Картометрический метод	1	-
220	442033.01	1266763.65	-	-	Картометрический метод	1	-
221	442044.53	1266768.16	-	-	Картометрический метод	1	-
222	442063.98	1266769.66	-	-	Картометрический метод	1	-
223	442105.39	1266755.19	-	-	Картометрический метод	1	-
224	442132.85	1266749.60	-	-	Картометрический метод	1	-
225	442148.30	1266746.46	-	-	Картометрический метод	1	-
226	442179.73	1266743.96	-	-	Картометрический метод	1	-
227	442192.23	1266737.80	-	-	Картометрический метод	1	-
228	442295.56	1266952.54	-	-	Картометрический метод	1	-
229	442390.72	1267119.51	-	-	Картометрический метод	1	-
230	442356.10	1267137.06	-	-	Картометрический метод	1	-
231	442378.92	1267178.26	-	-	Картометрический метод	1	-
232	442394.98	1267170.25	-	-	Картометрический метод	1	-
233	442412.74	1267162.33	-	-	Картометрический метод	1	-
234	442440.00	1267211.46	-	-	Картометрический метод	1	-
235	442456.92	1267246.35	-	-	Картометрический метод	1	-

236	442481.99	1267292.22	-	-	Картометрический метод	1	-
237	442445.14	1267309.75	-	-	Картометрический метод	1	-
238	442465.94	1267348.28	-	-	Картометрический метод	1	-
239	442400.36	1267384.95	-	-	Картометрический метод	1	-
169	442233.59	1267476.29	444886.40	1269879.96	Картометрический метод	1	-
240	442180.00	1267062.00	-	-	Картометрический метод	1	-
241	442192.99	1267053.00	-	-	Картометрический метод	1	-
242	442210.00	1267047.00	-	-	Картометрический метод	1	-
243	442237.00	1267048.00	-	-	Картометрический метод	1	-
244	442263.00	1267055.00	-	-	Картометрический метод	1	-
245	442239.00	1267015.99	-	-	Картометрический метод	1	-
246	442224.99	1267000.00	-	-	Картометрический метод	1	-
247	442218.99	1266983.99	-	-	Картометрический метод	1	-
248	442230.24	1266971.69	-	-	Картометрический метод	1	-
249	442220.99	1266962.00	-	-	Картометрический метод	1	-
250	442212.00	1266942.00	-	-	Картометрический метод	1	-
251	442194.99	1266927.99	-	-	Картометрический метод	1	-
252	442166.99	1266910.00	-	-	Картометрический метод	1	-
253	442163.99	1266893.99	-	-	Картометрический метод	1	-
254	442169.99	1266886.00	-	-	Картометрический метод	1	-

255	442189.99	1266884.00	-	-	Картометрический метод	1	-
256	442200.00	1266877.00	-	-	Картометрический метод	1	-
257	442197.99	1266858.00	-	-	Картометрический метод	1	-
258	442184.00	1266845.00	-	-	Картометрический метод	1	-
259	442185.17	1266785.98	-	-	Картометрический метод	1	-
260	442182.00	1266761.00	-	-	Картометрический метод	1	-
261	442122.00	1266768.00	-	-	Картометрический метод	1	-
262	442065.00	1266791.00	-	-	Картометрический метод	1	-
263	442071.99	1266819.00	-	-	Картометрический метод	1	-
264	442079.99	1266849.00	-	-	Картометрический метод	1	-
265	442073.99	1266878.00	-	-	Картометрический метод	1	-
266	442090.00	1266890.99	-	-	Картометрический метод	1	-
267	442093.00	1266898.99	-	-	Картометрический метод	1	-
268	442088.00	1266909.00	-	-	Картометрический метод	1	-
269	442062.00	1266935.00	-	-	Картометрический метод	1	-
270	442062.00	1266966.00	-	-	Картометрический метод	1	-
271	442057.00	1266982.99	-	-	Картометрический метод	1	-
272	442063.32	1266992.62	-	-	Картометрический метод	1	-
273	442078.99	1266993.00	-	-	Картометрический метод	1	-
274	442099.99	1266980.99	-	-	Картометрический метод	1	-

275	442118.00	1266980.99	-	-	Картометрический метод	1	-
276	442132.99	1266989.00	-	-	Картометрический метод	1	-
277	442140.99	1267006.99	-	-	Картометрический метод	1	-
278	442155.00	1267023.00	-	-	Картометрический метод	1	-
279	442159.99	1267052.00	-	-	Картометрический метод	1	-
280	442166.99	1267061.00	-	-	Картометрический метод	1	-
240	442180.00	1267062.00	-	-	Картометрический метод	1	-
281	442348.00	1267215.99	-	-	Картометрический метод	1	-
282	442356.00	1267211.99	-	-	Картометрический метод	1	-
283	442359.00	1267199.00	-	-	Картометрический метод	1	-
284	442350.00	1267172.00	-	-	Картометрический метод	1	-
285	442334.99	1267144.00	-	-	Картометрический метод	1	-
286	442341.99	1267107.00	-	-	Картометрический метод	1	-
287	442356.00	1267094.99	-	-	Картометрический метод	1	-
288	442357.00	1267085.00	-	-	Картометрический метод	1	-
289	442335.99	1267069.99	-	-	Картометрический метод	1	-
290	442310.99	1267050.00	-	-	Картометрический метод	1	-
291	442277.99	1267073.99	-	-	Картометрический метод	1	-
292	442242.00	1267098.99	-	-	Картометрический метод	1	-
293	442267.00	1267120.00	-	-	Картометрический метод	1	-

294	442288.00	1267142.00	-	-	Картометрический метод	1	-
295	442300.00	1267158.99	-	-	Картометрический метод	1	-
296	442310.99	1267178.00	-	-	Картометрический метод	1	-
297	442336.99	1267211.99	-	-	Картометрический метод	1	-
281	442348.00	1267215.99	-	-	Картометрический метод	1	-
298	442480.65	1267551.52	446239.05	1270906.19	Картометрический метод	1	-
299	442442.01	1267474.26	446238.11	1270905.24	Картометрический метод	1	-
300	442407.53	1267400.33	446243.67	1270900.48	Картометрический метод	1	-
301	442504.75	1267344.26	446248.53	1270900.64	Картометрический метод	1	-
302	442540.32	1267403.87	446328.57	1270896.67	Картометрический метод	1	-
303	442554.49	1267434.04	446333.53	1270895.35	Картометрический метод	1	-
304	442587.25	1267501.89	446336.84	1270892.37	Картометрический метод	1	-
280	-	-	446341.13	1270885.42	Картометрический метод	1	-
281	-	-	446349.07	1270871.53	Картометрический метод	1	-
282	-	-	446352.04	1270861.31	Картометрический метод	1	-
283	-	-	446354.03	1270854.67	Картометрический метод	1	-
284	-	-	446357.78	1270830.14	Картометрический метод	1	-
285	-	-	446406.19	1270833.59	Картометрический метод	1	-
286	-	-	446367.47	1270902.61	Картометрический метод	1	-
287	-	-	446334.75	1270956.68	Картометрический метод	1	-

288	-	-	446311.68	1270979.50	Картометрический метод	1	-
298	442480.65	1267551.52	446239.05	1270906.19	Картометрический метод	1	-
Часть 5							
305	442570.31	1267426.53	443441.09	1271010.78	Картометрический метод	1	-
306	442556.15	1267395.23	443329.61	1270840.47	Картометрический метод	1	-
307	442511.66	1267323.88	443268.96	1270784.07	Картометрический метод	1	-
308	442421.14	1267155.57	443136.11	1270644.08	Картометрический метод	1	-
309	442304.69	1266946.16	442973.26	1270442.94	Картометрический метод	1	-
310	442207.00	1266747.80	442801.30	1270238.44	Картометрический метод	1	-
311	442169.86	1266667.15	442683.79	1270004.10	Картометрический метод	1	-
312	442120.54	1266532.45	442648.75	1269843.94	Картометрический метод	1	-
313	442102.18	1266461.60	442601.31	1269722.50	Картометрический метод	1	-
314	442084.93	1266375.01	442605.59	1269725.50	Картометрический метод	1	-
315	442072.92	1266292.85	442610.33	1269727.71	Картометрический метод	1	-
316	442124.22	1266295.71	442615.38	1269729.06	Картометрический метод	1	-
317	442146.67	1266293.21	442620.59	1269729.52	Картометрический метод	1	-
318	442199.06	1266277.00	442625.80	1269729.06	Картометрический метод	1	-
319	442242.71	1266253.30	442630.85	1269727.71	Картометрический метод	1	-
320	442263.70	1266235.44	442635.59	1269725.50	Картометрический метод	1	-
321	442267.26	1266232.42	442639.87	1269722.50	Картометрический метод	1	-
322	442280.75	1266265.77	442643.57	1269718.80	Картометрический метод	1	-

323	442318.17	1266357.45	442646.57	1269714.52	Картометрический метод	1	-
324	442406.72	1266550.45	442648.78	1269709.78	Картометрический метод	1	-
325	442485.92	1266729.12	442650.13	1269704.73	Картометрический метод	1	-
326	442643.85	1267033.42	442650.59	1269699.52	Картометрический метод	1	-
327	442652.60	1267050.54	442650.13	1269694.31	Картометрический метод	1	-
328	442732.25	1267206.50	442648.78	1269689.26	Картометрический метод	1	-
329	442655.54	1267244.07	442646.57	1269684.52	Картометрический метод	1	-
330	442681.76	1267373.68	442643.57	1269680.24	Картометрический метод	1	-
289	-	-	442639.87	1269676.54	Картометрический метод	1	-
290	-	-	442635.59	1269673.54	Картометрический метод	1	-
291	-	-	442630.85	1269671.33	Картометрический метод	1	-
292	-	-	442625.80	1269669.98	Картометрический метод	1	-
293	-	-	442620.59	1269669.52	Картометрический метод	1	-
294	-	-	442618.38	1269669.71	Картометрический метод	1	-
295	-	-	442617.79	1269665.75	Картометрический метод	1	-
296	-	-	442612.29	1269666.70	Картометрический метод	1	-
297	-	-	442612.94	1269670.63	Картометрический метод	1	-
298	-	-	442610.33	1269671.33	Картометрический метод	1	-
299	-	-	442605.59	1269673.54	Картометрический метод	1	-
300	-	-	442601.31	1269676.54	Картометрический метод	1	-

301	-	-	442597.61	1269680.24	Картометрический метод	1	-
302	-	-	442594.61	1269684.52	Картометрический метод	1	-
303	-	-	442592.40	1269689.26	Картометрический метод	1	-
304	-	-	442591.05	1269694.31	Картометрический метод	1	-
305	-	-	442567.81	1269637.91	Картометрический метод	1	-
306	-	-	442821.24	1269617.24	Картометрический метод	1	-
307	-	-	442939.10	1269605.85	Картометрический метод	1	-
308	-	-	443081.66	1269592.12	Картометрический метод	1	-
309	-	-	443100.50	1269607.49	Картометрический метод	1	-
310	-	-	443131.98	1269608.95	Картометрический метод	1	-
311	-	-	443183.66	1269605.45	Картометрический метод	1	-
312	-	-	443262.36	1269594.17	Картометрический метод	1	-
313	-	-	443313.16	1269585.10	Картометрический метод	1	-
314	-	-	443314.97	1269684.89	Картометрический метод	1	-
315	-	-	443191.93	1269728.25	Картометрический метод	1	-
316	-	-	443330.17	1269897.70	Картометрический метод	1	-
317	-	-	443438.21	1270084.16	Картометрический метод	1	-
318	-	-	443574.95	1270265.48	Картометрический метод	1	-
319	-	-	443753.01	1270500.57	Картометрический метод	1	-
320	-	-	443773.49	1270516.64	Картометрический метод	1	-

321	-	-	443791.63	1270516.39	Картометрический метод	1	-
322	-	-	443805.63	1270528.31	Картометрический метод	1	-
323	-	-	443803.01	1270603.61	Картометрический метод	1	-
324	-	-	443778.88	1270658.60	Картометрический метод	1	-
325	-	-	443734.73	1270712.37	Картометрический метод	1	-
326	-	-	443703.34	1270743.25	Картометрический метод	1	-
327	-	-	443637.84	1270689.74	Картометрический метод	1	-
328	-	-	443596.04	1270658.60	Картометрический метод	1	-
329	-	-	443552.76	1270615.82	Картометрический метод	1	-
330	-	-	443511.93	1270585.60	Картометрический метод	1	-
331	-	-	443492.68	1270591.05	Картометрический метод	1	-
332	-	-	443485.25	1270603.26	Картометрический метод	1	-
333	-	-	443493.89	1270637.30	Картометрический метод	1	-
334	-	-	443540.75	1270689.19	Картометрический метод	1	-
335	-	-	443562.83	1270722.17	Картометрический метод	1	-
336	-	-	443635.00	1270781.99	Картометрический метод	1	-
337	-	-	443655.83	1270836.62	Картометрический метод	1	-
338	-	-	443652.76	1270865.84	Картометрический метод	1	-
339	-	-	443663.52	1270913.01	Картометрический метод	1	-
340	-	-	443645.58	1270937.11	Картометрический метод	1	-

341	-	-	443625.59	1270942.23	Картометрический метод	1	-
342	-	-	443596.88	1270944.80	Картометрический метод	1	-
343	-	-	443570.73	1270955.05	Картометрический метод	1	-
344	-	-	443462.10	1271021.34	Картометрический метод	1	-
305	442570.31	1267426.53	443441.09	1271010.78	Картометрический метод	1	-
345	-	-	442960.85	1270003.94	Картометрический метод	1	-
346	-	-	442970.07	1270000.35	Картометрический метод	1	-
347	-	-	443019.18	1269972.46	Картометрический метод	1	-
348	-	-	442992.36	1269931.01	Картометрический метод	1	-
349	-	-	442970.21	1269908.84	Картометрический метод	1	-
350	-	-	442956.14	1269911.09	Картометрический метод	1	-
351	-	-	442942.60	1269912.30	Картометрический метод	1	-
352	-	-	442944.02	1269919.65	Картометрический метод	1	-
353	-	-	442951.25	1269955.20	Картометрический метод	1	-
354	-	-	442954.99	1269971.62	Картометрический метод	1	-
355	-	-	442959.69	1269996.70	Картометрический метод	1	-
345	-	-	442960.85	1270003.94	Картометрический метод	1	-
356	-	-	443125.00	1270272.69	Картометрический метод	1	-
357	-	-	443161.62	1270240.73	Картометрический метод	1	-
358	-	-	443159.67	1270238.26	Картометрический метод	1	-

359	-	-	443150.79	1270226.29	Картометрический метод	1	-
360	-	-	443135.06	1270210.48	Картометрический метод	1	-
361	-	-	443130.07	1270213.35	Картометрический метод	1	-
362	-	-	443105.80	1270234.86	Картометрический метод	1	-
363	-	-	443098.10	1270241.35	Картометрический метод	1	-
356	-	-	443125.00	1270272.69	Картометрический метод	1	-
364	-	-	442867.83	1269651.73	Картометрический метод	1	-
365	-	-	442877.52	1269651.25	Картометрический метод	1	-
366	-	-	442877.23	1269645.46	Картометрический метод	1	-
367	-	-	442867.54	1269645.94	Картометрический метод	1	-
364	-	-	442867.83	1269651.73	Картометрический метод	1	-
368	-	-	443162.79	1270272.67	Картометрический метод	1	-
369	-	-	443168.27	1270268.39	Картометрический метод	1	-
370	-	-	443163.85	1270262.72	Картометрический метод	1	-
371	-	-	443158.37	1270267.00	Картометрический метод	1	-
368	-	-	443162.79	1270272.67	Картометрический метод	1	-
372	-	-	443300.20	1270437.13	Картометрический метод	1	-
373	-	-	443305.78	1270432.59	Картометрический метод	1	-
374	-	-	443301.40	1270427.21	Картометрический метод	1	-
375	-	-	443295.82	1270431.74	Картометрический метод	1	-

372	-	-	443300.20	1270437.13	Картометрический метод	1	-
331	444303.95	1275515.13	443916.33	1270848.91	Картометрический метод	1	-
332	444223.66	1275508.44	443868.71	1270832.62	Картометрический метод	1	-
333	444109.74	1275509.76	443858.59	1270829.43	Картометрический метод	1	-
334	444065.56	1275488.30	443861.66	1270781.18	Картометрический метод	1	-
335	444034.00	1275486.00	443862.58	1270742.60	Картометрический метод	1	-
336	443996.87	1275478.70	443867.47	1270701.06	Картометрический метод	1	-
337	443947.29	1275482.87	443869.50	1270652.96	Картометрический метод	1	-
338	443902.99	1275455.99	443872.28	1270650.82	Картометрический метод	1	-
339	443896.99	1275434.00	443882.44	1270645.11	Картометрический метод	1	-
340	443902.99	1275393.99	443897.31	1270639.59	Картометрический метод	1	-
341	443897.99	1275379.00	443906.07	1270640.19	Картометрический метод	1	-
342	443886.81	1275376.26	443926.32	1270648.79	Картометрический метод	1	-
343	443876.86	1275385.31	443958.04	1270659.34	Картометрический метод	1	-
344	443839.62	1275456.90	443974.89	1270663.93	Картометрический метод	1	-
345	443839.93	1275477.97	443997.16	1270670.51	Картометрический метод	1	-
346	443829.06	1275479.61	444018.72	1270674.38	Картометрический метод	1	-
347	443823.25	1275481.55	443982.44	1270839.65	Картометрический метод	1	-
348	443792.20	1275480.21	443961.79	1270860.61	Картометрический метод	1	-
349	443753.09	1275487.95	-	-	Картометрический метод	1	-

350	443754.40	1275472.07	-	-	Картометрический метод	1	-
351	443737.25	1275464.73	-	-	Картометрический метод	1	-
352	443719.99	1275471.80	-	-	Картометрический метод	1	-
353	443686.49	1275477.83	-	-	Картометрический метод	1	-
354	443643.15	1275471.77	-	-	Картометрический метод	1	-
355	443651.09	1275421.59	-	-	Картометрический метод	1	-
356	443497.35	1275403.53	-	-	Картометрический метод	1	-
357	443501.81	1275367.25	-	-	Картометрический метод	1	-
358	443513.85	1275369.26	-	-	Картометрический метод	1	-
359	443533.98	1275372.96	-	-	Картометрический метод	1	-
360	443540.66	1275306.27	-	-	Картометрический метод	1	-
361	443547.97	1275233.27	-	-	Картометрический метод	1	-
362	443526.79	1275229.41	-	-	Картометрический метод	1	-
363	443541.61	1275156.04	-	-	Картометрический метод	1	-
364	443583.47	1274982.85	-	-	Картометрический метод	1	-
365	443604.08	1274876.95	-	-	Картометрический метод	1	-
366	443689.62	1274888.52	-	-	Картометрический метод	1	-
367	443694.67	1274889.87	-	-	Картометрический метод	1	-
368	443714.69	1274899.00	-	-	Картометрический метод	1	-
369	443744.99	1274908.68	-	-	Картометрический метод	1	-

370	443775.00	1274916.49	-	-	Картометрический метод	1	-
371	444019.78	1274967.55	-	-	Картометрический метод	1	-
372	444045.80	1274971.82	-	-	Картометрический метод	1	-
373	444064.36	1274961.08	-	-	Картометрический метод	1	-
374	444075.83	1274966.17	-	-	Картометрический метод	1	-
375	444182.49	1274788.94	-	-	Картометрический метод	1	-
376	444203.25	1274798.37	-	-	Картометрический метод	1	-
377	444292.82	1274834.43	-	-	Картометрический метод	1	-
378	444245.07	1274985.23	-	-	Картометрический метод	1	-
379	444236.40	1275007.95	-	-	Картометрический метод	1	-
380	444228.78	1275105.31	-	-	Картометрический метод	1	-
381	444190.40	1275170.27	-	-	Картометрический метод	1	-
382	444177.33	1275201.73	-	-	Картометрический метод	1	-
383	444164.06	1275308.47	-	-	Картометрический метод	1	-
384	444335.54	1275314.79	-	-	Картометрический метод	1	-
385	444389.58	1275317.61	-	-	Картометрический метод	1	-
386	444414.71	1275309.44	-	-	Картометрический метод	1	-
387	444470.63	1275263.89	-	-	Картометрический метод	1	-
388	444486.34	1275270.80	-	-	Картометрический метод	1	-
389	444490.73	1275285.88	-	-	Картометрический метод	1	-

390	444486.97	1275317.30	-	-	Картометрический метод	1	-
391	444462.46	1275436.68	-	-	Картометрический метод	1	-
392	444414.82	1275504.81	-	-	Картометрический метод	1	-
393	444385.12	1275511.00	-	-	Картометрический метод	1	-
394	444360.78	1275510.90	-	-	Картометрический метод	1	-
331	444303.95	1275515.13	443916.33	1270848.91	Картометрический метод	1	-
395	444008.07	1275412.20	-	-	Картометрический метод	1	-
396	444016.81	1275365.84	-	-	Картометрический метод	1	-
397	443971.00	1275350.00	-	-	Картометрический метод	1	-
398	443933.99	1275340.00	-	-	Картометрический метод	1	-
399	443918.60	1275389.02	-	-	Картометрический метод	1	-
400	443968.04	1275400.40	-	-	Картометрический метод	1	-
401	443973.62	1275406.10	-	-	Картометрический метод	1	-
395	444008.07	1275412.20	-	-	Картометрический метод	1	-
402	444103.24	1275021.43	-	-	Картометрический метод	1	-
403	444102.54	1274989.56	-	-	Картометрический метод	1	-
404	444103.44	1274983.21	-	-	Картометрический метод	1	-
405	444078.98	1274980.36	-	-	Картометрический метод	1	-
406	444066.55	1274980.68	-	-	Картометрический метод	1	-
407	444043.76	1275016.11	-	-	Картометрический метод	1	-

402	444103.24	1275021.43	-	-	Картометрический метод	1	-
408	443785.35	1275903.55	443677.28	1275886.60	Картометрический метод	1	-
409	443677.28	1275886.60	443666.38	1275863.62	Картометрический метод	1	-
410	443666.38	1275863.62	443653.78	1275831.60	Картометрический метод	1	-
411	443653.78	1275831.60	443641.87	1275795.77	Картометрический метод	1	-
412	443641.87	1275795.77	443636.84	1275771.89	Картометрический метод	1	-
413	443636.84	1275771.89	443621.76	1275763.41	Картометрический метод	1	-
414	443621.76	1275763.41	443567.11	1275764.03	Картометрический метод	1	-
415	443567.11	1275764.03	443593.50	1275646.54	Картометрический метод	1	-
416	443593.50	1275646.54	443629.31	1275540.35	Картометрический метод	1	-
417	443629.31	1275540.35	443638.47	1275515.08	Картометрический метод	1	-
418	443638.47	1275515.08	443718.17	1275516.30	Картометрический метод	1	-
419	443718.18	1275516.30	443726.03	1275513.97	Картометрический метод	1	-
420	443726.03	1275513.97	443727.22	1275501.12	Картометрический метод	1	-
421	443727.22	1275501.12	443752.48	1275495.33	Картометрический метод	1	-
422	443752.49	1275495.33	443754.40	1275472.07	Картометрический метод	1	-
423	443752.66	1275493.22	443737.24	1275464.72	Картометрический метод	1	-
424	443793.44	1275485.93	443719.99	1275471.80	Картометрический метод	1	-
425	443825.27	1275486.37	443686.49	1275477.83	Картометрический метод	1	-
426	443831.42	1275484.39	443643.16	1275471.78	Картометрический метод	1	-

427	443839.98	1275483.73	443651.09	1275421.59	Картометрический метод	1	-
428	443841.52	1275571.23	443497.35	1275403.53	Картометрический метод	1	-
429	443861.17	1275571.66	443501.81	1275367.25	Картометрический метод	1	-
430	443873.40	1275554.60	443513.85	1275369.26	Картометрический метод	1	-
431	443905.53	1275555.31	443533.98	1275372.96	Картометрический метод	1	-
432	443925.78	1275571.29	443540.66	1275306.27	Картометрический метод	1	-
433	443938.49	1275594.49	443547.97	1275233.27	Картометрический метод	1	-
434	443948.86	1275620.96	443526.79	1275229.41	Картометрический метод	1	-
435	443963.65	1275628.48	443541.61	1275156.04	Картометрический метод	1	-
436	443971.89	1275588.14	443583.47	1274982.85	Картометрический метод	1	-
437	443987.99	1275556.00	443604.08	1274876.95	Картометрический метод	1	-
438	444007.00	1275552.00	443684.41	1274888.06	Картометрический метод	1	-
439	444036.00	1275568.99	443679.20	1274888.52	Картометрический метод	1	-
440	444054.99	1275568.99	443674.15	1274889.87	Картометрический метод	1	-
441	444087.71	1275579.87	443669.41	1274892.08	Картометрический метод	1	-
442	444179.04	1275580.37	443665.13	1274895.08	Картометрический метод	1	-
443	444280.50	1275571.70	443661.43	1274898.78	Картометрический метод	1	-
444	444271.48	1275579.51	443658.43	1274903.06	Картометрический метод	1	-
445	444271.80	1275590.86	443656.22	1274907.80	Картометрический метод	1	-
446	444275.85	1275619.21	443654.87	1274912.85	Картометрический метод	1	-

447	444277.11	1275727.59	443654.41	1274918.06	Картометрический метод	1	-
448	444142.02	1275741.42	443654.87	1274923.27	Картометрический метод	1	-
449	444002.54	1275748.02	443656.22	1274928.32	Картометрический метод	1	-
450	443942.84	1275750.84	443658.43	1274933.06	Картометрический метод	1	-
451	443898.23	1275743.93	443661.43	1274937.34	Картометрический метод	1	-
452	443855.51	1275733.88	443665.13	1274941.04	Картометрический метод	1	-
453	443844.83	1275767.80	443669.41	1274944.04	Картометрический метод	1	-
454	443838.56	1275773.56	443674.15	1274946.25	Картометрический метод	1	-
455	443817.59	1275867.33	443679.20	1274947.60	Картометрический метод	1	-
456	443804.79	1275899.75	443684.41	1274948.06	Картометрический метод	1	-
376	-	-	443689.62	1274947.60	Картометрический метод	1	-
377	-	-	443694.67	1274946.25	Картометрический метод	1	-
378	-	-	443699.41	1274944.04	Картометрический метод	1	-
379	-	-	443703.69	1274941.04	Картометрический метод	1	-
380	-	-	443707.39	1274937.34	Картометрический метод	1	-
381	-	-	443710.39	1274933.06	Картометрический метод	1	-
382	-	-	443712.60	1274928.32	Картометрический метод	1	-
383	-	-	443713.95	1274923.27	Картометрический метод	1	-
384	-	-	443714.41	1274918.06	Картометрический метод	1	-
385	-	-	443713.95	1274912.85	Картометрический метод	1	-

386	-	-	443712.60	1274907.80	Картометрический метод	1	-
387	-	-	443710.39	1274903.06	Картометрический метод	1	-
388	-	-	443707.39	1274898.78	Картометрический метод	1	-
389	-	-	443703.69	1274895.08	Картометрический метод	1	-
390	-	-	443699.41	1274892.08	Картометрический метод	1	-
391	-	-	443714.69	1274899.00	Картометрический метод	1	-
392	-	-	443744.99	1274908.68	Картометрический метод	1	-
393	-	-	443775.00	1274916.49	Картометрический метод	1	-
394	-	-	444019.78	1274967.55	Картометрический метод	1	-
395	-	-	444045.80	1274971.82	Картометрический метод	1	-
396	-	-	444064.36	1274961.08	Картометрический метод	1	-
397	-	-	444075.83	1274966.17	Картометрический метод	1	-
398	-	-	444182.49	1274788.94	Картометрический метод	1	-
399	-	-	444203.25	1274798.37	Картометрический метод	1	-
400	-	-	444292.82	1274834.43	Картометрический метод	1	-
401	-	-	444245.07	1274985.23	Картометрический метод	1	-
402	-	-	444236.40	1275007.95	Картометрический метод	1	-
403	-	-	444228.78	1275105.31	Картометрический метод	1	-
404	-	-	444190.40	1275170.27	Картометрический метод	1	-
405	-	-	444177.33	1275201.73	Картометрический метод	1	-

406	-	-	444164.06	1275308.47	Картометрический метод	1	-
407	-	-	444335.54	1275314.79	Картометрический метод	1	-
408	-	-	444389.58	1275317.61	Картометрический метод	1	-
409	-	-	444414.71	1275309.44	Картометрический метод	1	-
410	-	-	444470.63	1275263.89	Картометрический метод	1	-
411	-	-	444486.34	1275270.80	Картометрический метод	1	-
412	-	-	444490.73	1275285.88	Картометрический метод	1	-
413	-	-	444486.97	1275317.30	Картометрический метод	1	-
414	-	-	444462.46	1275436.68	Картометрический метод	1	-
415	-	-	444414.81	1275504.80	Картометрический метод	1	-
416	-	-	444424.77	1275500.77	Картометрический метод	1	-
417	-	-	444473.77	1275490.72	Картометрический метод	1	-
418	-	-	444512.10	1275466.84	Картометрический метод	1	-
419	-	-	444559.23	1275425.37	Картометрический метод	1	-
420	-	-	444585.62	1275413.43	Картометрический метод	1	-
421	-	-	444577.45	1275427.88	Картометрический метод	1	-
422	-	-	444557.34	1275445.48	Картометрический метод	1	-
423	-	-	444543.52	1275473.12	Картометрический метод	1	-
424	-	-	444538.49	1275485.69	Картометрический метод	1	-
425	-	-	444529.94	1275489.64	Картометрический метод	1	-

426	-	-	444501.35	1275502.24	Картометрический метод	1	-
427	-	-	444484.57	1275515.18	Картометрический метод	1	-
428	-	-	444452.41	1275528.41	Картометрический метод	1	-
429	-	-	444410.87	1275539.83	Картометрический метод	1	-
430	-	-	444353.86	1275552.84	Картометрический метод	1	-
431	-	-	444290.59	1275570.78	Картометрический метод	1	-
432	-	-	444280.50	1275571.71	Картометрический метод	1	-
433	-	-	444271.48	1275579.51	Картометрический метод	1	-
434	-	-	444271.80	1275590.86	Картометрический метод	1	-
435	-	-	444275.85	1275619.21	Картометрический метод	1	-
436	-	-	444277.11	1275727.59	Картометрический метод	1	-
437	-	-	444142.02	1275741.42	Картометрический метод	1	-
438	-	-	444002.54	1275748.02	Картометрический метод	1	-
439	-	-	443942.84	1275750.84	Картометрический метод	1	-
440	-	-	443898.23	1275743.93	Картометрический метод	1	-
441	-	-	443855.51	1275733.88	Картометрический метод	1	-
442	-	-	443844.83	1275767.80	Картометрический метод	1	-
443	-	-	443838.56	1275773.56	Картометрический метод	1	-
444	-	-	443817.59	1275867.33	Картометрический метод	1	-
445	-	-	443804.79	1275899.75	Картометрический метод	1	-

446	-	-	443785.35	1275903.55	Картометрический метод	1	-
408	443785.35	1275903.55	443677.28	1275886.60	Картометрический метод	1	-
447	-	-	444007.49	1275409.77	Картометрический метод	1	-
448	-	-	444019.38	1275353.04	Картометрический метод	1	-
449	-	-	443937.63	1275327.56	Картометрический метод	1	-
450	-	-	443928.12	1275359.88	Картометрический метод	1	-
451	-	-	443928.50	1275366.78	Картометрический метод	1	-
452	-	-	443939.91	1275393.35	Картометрический метод	1	-
453	-	-	443968.04	1275400.40	Картометрический метод	1	-
447	-	-	444007.49	1275409.77	Картометрический метод	1	-
454	-	-	444103.24	1275021.43	Картометрический метод	1	-
455	-	-	444102.54	1274989.56	Картометрический метод	1	-
456	-	-	444102.40	1274979.40	Картометрический метод	1	-
457	-	-	444069.95	1274969.95	Картометрический метод	1	-
458	-	-	444054.92	1274992.24	Картометрический метод	1	-
459	-	-	444039.78	1275013.57	Картометрический метод	1	-
454	-	-	444103.24	1275021.43	Картометрический метод	1	-
460	-	-	443696.12	1275037.33	Картометрический метод	1	-
461	-	-	443693.86	1274987.97	Картометрический метод	1	-
462	-	-	443654.29	1274985.00	Картометрический метод	1	-

463	-	-	443653.01	1275032.48	Картометрический метод	1	-
460	-	-	443696.12	1275037.33	Картометрический метод	1	-
464	-	-	443867.06	1275653.72	Картометрический метод	1	-
465	-	-	443868.39	1275631.56	Картометрический метод	1	-
466	-	-	443845.57	1275630.90	Картометрический метод	1	-
467	-	-	443845.32	1275648.62	Картометрический метод	1	-
468	-	-	443853.50	1275651.07	Картометрический метод	1	-
464	-	-	443867.06	1275653.72	Картометрический метод	1	-
469	-	-	444087.47	1275411.81	Картометрический метод	1	-
470	-	-	444089.05	1275405.08	Картометрический метод	1	-
471	-	-	444082.02	1275403.43	Картометрический метод	1	-
472	-	-	444080.44	1275410.16	Картометрический метод	1	-
469	-	-	444087.47	1275411.81	Картометрический метод	1	-
473	-	-	444031.32	1275604.34	Картометрический метод	1	-
474	-	-	444038.54	1275604.26	Картометрический метод	1	-
475	-	-	444038.54	1275597.41	Картометрический метод	1	-
476	-	-	444031.32	1275597.41	Картометрический метод	1	-
473	-	-	444031.32	1275604.34	Картометрический метод	1	-
477	-	-	443756.62	1274932.08	Картометрический метод	1	-
478	-	-	443759.75	1274931.96	Картометрический метод	1	-

479	-	-	443759.68	1274928.82	Картометрический метод	1	-
480	-	-	443756.54	1274928.92	Картометрический метод	1	-
477	-	-	443756.62	1274932.08	Картометрический метод	1	-
481	-	-	443821.97	1275683.88	Картометрический метод	1	-
482	-	-	443823.97	1275683.72	Картометрический метод	1	-
483	-	-	443823.64	1275679.73	Картометрический метод	1	-
484	-	-	443821.65	1275679.89	Картометрический метод	1	-
481	-	-	443821.97	1275683.88	Картометрический метод	1	-
457	443881.15	1263801.36	440264.51	1263770.00	Картометрический метод	1	-
458	443936.85	1263830.64	439945.92	1263293.45	Картометрический метод	1	-
459	443909.37	1263906.70	439847.70	1263366.95	Картометрический метод	1	-
460	443879.02	1263982.44	439801.88	1263351.84	Картометрический метод	1	-
461	443811.54	1264145.96	439767.78	1263328.69	Картометрический метод	1	-
462	443700.17	1264408.47	439729.77	1263320.41	Картометрический метод	1	-
463	443684.30	1264442.14	439770.70	1263252.18	Картометрический метод	1	-
464	443633.31	1264576.00	439827.29	1263158.10	Картометрический метод	1	-
465	443629.51	1264584.83	439876.41	1263082.44	Картометрический метод	1	-
466	443629.20	1264582.02	439886.08	1263113.63	Картометрический метод	1	-
467	443614.33	1264618.40	439913.22	1263151.06	Картометрический метод	1	-
468	443606.93	1264632.79	439926.63	1263152.93	Картометрический метод	1	-

469	443598.28	1264637.32	439939.10	1263145.13	Картометрический метод	1	-
470	443590.34	1264645.94	439964.06	1263125.01	Картометрический метод	1	-
471	443584.17	1264664.00	440016.45	1263094.61	Картометрический метод	1	-
472	443514.88	1264634.68	440063.55	1263057.33	Картометрический метод	1	-
473	443451.80	1264605.36	440076.02	1263052.66	Картометрический метод	1	-
474	443419.65	1264582.43	440086.94	1263053.59	Картометрический метод	1	-
475	443402.70	1264601.85	440111.27	1263073.71	Картометрический метод	1	-
476	443395.73	1264628.92	440141.52	1263112.54	Картометрический метод	1	-
477	443384.88	1264653.81	440184.25	1263162.44	Картометрический метод	1	-
478	443377.33	1264677.57	440199.64	1263179.36	Картометрический метод	1	-
479	443401.16	1264695.05	440205.29	1263185.57	Картометрический метод	1	-
480	443405.65	1264705.50	440229.79	1263212.50	Картометрический метод	1	-
481	443399.13	1264720.44	440252.87	1263232.93	Картометрический метод	1	-
482	443388.20	1264734.30	440299.51	1263290.09	Картометрический метод	1	-
483	443365.86	1264769.75	440304.34	1263296.01	Картометрический метод	1	-
484	443358.90	1264780.20	440377.31	1263385.44	Картометрический метод	1	-
485	443336.44	1264766.53	440435.32	1263487.71	Картометрический метод	1	-
486	443302.48	1264756.03	440492.24	1263573.87	Картометрический метод	1	-
487	443266.70	1264751.82	440554.33	1263659.59	Картометрический метод	1	-
488	443228.03	1264747.48	440566.41	1263673.93	Картометрический метод	1	-

489	443174.22	1264737.11	440671.29	1263798.48	Картометрический метод	1	-
490	443147.95	1264731.75	440619.15	1263825.28	Картометрический метод	1	-
491	443145.27	1264693.76	440584.55	1263852.57	Картометрический метод	1	-
492	443142.50	1264662.69	440489.52	1263911.28	Картометрический метод	1	-
493	443139.78	1264622.30	440447.51	1263946.70	Картометрический метод	1	-
494	443144.68	1264601.56	440427.34	1263963.03	Картометрический метод	1	-
495	443146.85	1264574.00	-	-	Картометрический метод	1	-
496	443176.57	1264575.79	-	-	Картометрический метод	1	-
497	443190.00	1264545.99	-	-	Картометрический метод	1	-
498	443200.00	1264533.00	-	-	Картометрический метод	1	-
499	443217.00	1264505.00	-	-	Картометрический метод	1	-
500	443228.00	1264475.00	-	-	Картометрический метод	1	-
501	443240.99	1264445.00	-	-	Картометрический метод	1	-
502	443244.00	1264406.99	-	-	Картометрический метод	1	-
503	443236.99	1264396.99	-	-	Картометрический метод	1	-
504	443217.00	1264395.99	-	-	Картометрический метод	1	-
505	443213.69	1264393.07	-	-	Картометрический метод	1	-
506	443226.35	1264374.79	-	-	Картометрический метод	1	-
507	443231.25	1264355.69	-	-	Картометрический метод	1	-
508	443241.05	1264340.95	-	-	Картометрический метод	1	-

509	443253.30	1264330.58	-	-	Картометрический метод	1	-
510	443260.65	1264326.76	-	-	Картометрический метод	1	-
511	443268.27	1264325.40	-	-	Картометрический метод	1	-
512	443279.70	1264321.85	-	-	Картометрический метод	1	-
513	443290.05	1264314.48	-	-	Картометрический метод	1	-
514	443324.19	1264339.99	-	-	Картометрический метод	1	-
515	443344.09	1264317.99	-	-	Картометрический метод	1	-
516	443348.99	1264287.99	-	-	Картометрический метод	1	-
517	443357.99	1264258.89	-	-	Картометрический метод	1	-
518	443361.89	1264228.89	-	-	Картометрический метод	1	-
519	443344.63	1264209.96	-	-	Картометрический метод	1	-
520	443388.19	1264190.32	-	-	Картометрический метод	1	-
521	443405.34	1264167.39	-	-	Картометрический метод	1	-
522	443415.68	1264133.01	-	-	Картометрический метод	1	-
523	443437.46	1264095.35	-	-	Картометрический метод	1	-
524	443473.94	1264061.51	-	-	Картометрический метод	1	-
525	443477.21	1264044.05	-	-	Картометрический метод	1	-
526	443473.39	1264031.50	-	-	Картометрический метод	1	-
527	443480.47	1264021.13	-	-	Картометрический метод	1	-
528	443494.63	1264011.30	-	-	Картометрический метод	1	-

529	443506.33	1263986.20	-	-	Картометрический метод	1	-
530	443511.23	1263952.36	-	-	Картометрический метод	1	-
531	443509.41	1263945.32	-	-	Картометрический метод	1	-
532	443516.68	1263941.69	-	-	Картометрический метод	1	-
533	443528.61	1263932.87	-	-	Картометрический метод	1	-
534	443535.56	1263923.71	-	-	Картометрический метод	1	-
535	443524.83	1263913.50	-	-	Картометрический метод	1	-
536	443520.72	1263892.38	-	-	Картометрический метод	1	-
537	443522.92	1263853.40	-	-	Картометрический метод	1	-
538	443534.33	1263825.31	-	-	Картометрический метод	1	-
539	443534.68	1263806.36	-	-	Картометрический метод	1	-
540	443528.89	1263772.62	-	-	Картометрический метод	1	-
541	443528.12	1263741.80	-	-	Картометрический метод	1	-
542	443525.38	1263727.82	-	-	Картометрический метод	1	-
543	443513.98	1263709.95	-	-	Картометрический метод	1	-
544	443514.98	1263696.54	-	-	Картометрический метод	1	-
545	443528.72	1263677.44	-	-	Картометрический метод	1	-
546	443528.24	1263668.65	-	-	Картометрический метод	1	-
547	443522.71	1263665.74	-	-	Картометрический метод	1	-
548	443532.60	1263668.95	-	-	Картометрический метод	1	-

549	443557.96	1263651.50	-	-	Картометрический метод	1	-
550	443588.31	1263640.58	-	-	Картометрический метод	1	-
551	443609.69	1263638.79	-	-	Картометрический метод	1	-
552	443631.07	1263639.46	-	-	Картометрический метод	1	-
553	443650.85	1263644.26	-	-	Картометрический метод	1	-
554	443684.67	1263657.99	-	-	Картометрический метод	1	-
555	443672.02	1263732.93	-	-	Картометрический метод	1	-
556	443704.96	1263745.05	-	-	Картометрический метод	1	-
557	443741.86	1263762.89	-	-	Картометрический метод	1	-
558	443812.33	1263777.83	-	-	Картометрический метод	1	-
457	443881.15	1263801.36	440264.51	1263770.00	Картометрический метод	1	-
Часть 9							
559	443476.28	1268386.40	440077.04	1264154.91	Картометрический метод	1	-
560	443459.23	1268380.40	440043.22	1264120.09	Картометрический метод	1	-
561	443448.92	1268358.00	439998.59	1264070.33	Картометрический метод	1	-
562	443439.12	1268326.81	439969.17	1264044.58	Картометрический метод	1	-
563	443419.78	1268294.70	439939.14	1264015.17	Картометрический метод	1	-
564	443367.32	1268177.69	439927.13	1264002.70	Картометрический метод	1	-
565	443318.88	1268063.09	439915.26	1263990.37	Картометрический метод	1	-
566	443373.80	1268038.89	439911.83	1263975.79	Картометрический метод	1	-
567	443428.76	1268020.82	439967.55	1263932.72	Картометрический	1	-

					метод		
568	443488.86	1268149.61	440029.17	1263892.93	Картометрический метод	1	-
569	443467.89	1268165.40	440089.85	1263850.64	Картометрический метод	1	-
570	443427.44	1268215.34	440269.61	1264067.76	Картометрический метод	1	-
571	443458.45	1268272.94	440283.58	1264111.39	Картометрический метод	1	-
572	443503.19	1268250.85	440240.07	1264111.39	Картометрический метод	1	-
573	443544.66	1268343.05	440177.55	1264148.16	Картометрический метод	1	-
574	443516.27	1268366.38	440124.23	1264193.52	Картометрический метод	1	-
575	443495.28	1268381.50	-	-	Картометрический метод	1	-
559	443476.28	1268386.40	440077.04	1264154.91	Картометрический метод	1	-
Часть 10							
576	443366.77	1274028.95	439222.61	1267482.31	Картометрический метод	1	-
577	443288.25	1274006.90	439193.25	1267442.49	Картометрический метод	1	-
578	443205.83	1273983.75	439116.01	1267341.93	Картометрический метод	1	-
579	443197.49	1273973.49	439115.14	1267330.43	Картометрический метод	1	-
580	443194.29	1273955.54	439121.69	1267321.70	Картометрический метод	1	-
581	443210.96	1273885.01	439136.87	1267309.56	Картометрический метод	1	-
582	443216.09	1273857.11	439161.01	1267292.65	Картометрический метод	1	-
583	443215.23	1273827.64	439135.96	1267247.25	Картометрический метод	1	-
584	443213.36	1273817.07	439147.20	1267237.76	Картометрический метод	1	-
585	443231.68	1273820.63	439141.71	1267230.58	Картометрический метод	1	-

586	443245.01	1273809.11	439117.15	1267167.59	Картометрический метод	1	-
587	443256.48	1273793.01	439099.07	1267111.22	Картометрический метод	1	-
588	443272.51	1273690.41	439099.72	1267101.21	Картометрический метод	1	-
589	443276.36	1273673.74	439103.91	1267096.69	Картометрический метод	1	-
590	443283.41	1273669.25	439129.56	1267069.54	Картометрический метод	1	-
591	443357.79	1273670.85	439169.87	1267043.47	Картометрический метод	1	-
592	443446.91	1273668.93	439204.96	1267024.22	Картометрический метод	1	-
593	443495.64	1273667.01	439235.64	1267009.47	Картометрический метод	1	-
594	443544.37	1273674.38	439287.53	1266994.14	Картометрический метод	1	-
595	443563.61	1273688.49	439313.13	1266996.91	Картометрический метод	1	-
596	443575.15	1273709.64	439362.50	1267103.07	Картометрический метод	1	-
597	443576.43	1273791.71	439380.50	1267136.92	Картометрический метод	1	-
598	443604.64	1273870.58	439372.64	1267155.38	Картометрический метод	1	-
599	443595.16	1273880.09	439379.36	1267158.84	Картометрический метод	1	-
600	443591.64	1273892.62	439364.48	1267192.85	Картометрический метод	1	-
601	443595.59	1273974.58	439362.93	1267208.88	Картометрический метод	1	-
602	443585.41	1273994.33	439365.51	1267219.99	Картометрический метод	1	-
603	443570.02	1273999.47	439388.25	1267232.39	Картометрический метод	1	-
604	443489.87	1274005.87	439402.21	1267245.18	Картометрический метод	1	-
605	443402.67	1274019.33	439420.04	1267266.63	Картометрический метод	1	-

606	443381.87	1274024.90	439435.03	1267289.63	Картометрический метод	1	-
485	-	-	439499.64	1267368.84	Картометрический метод	1	-
486	-	-	439371.95	1267440.33	Картометрический метод	1	-
487	-	-	439340.97	1267450.62	Картометрический метод	1	-
488	-	-	439330.69	1267452.18	Картометрический метод	1	-
489	-	-	439310.34	1267471.24	Картометрический метод	1	-
490	-	-	439289.02	1267489.66	Картометрический метод	1	-
491	-	-	439251.92	1267513.03	Картометрический метод	1	-
492	-	-	439247.86	1267510.05	Картометрический метод	1	-
576	443366.77	1274028.95	439222.61	1267482.31	Картометрический метод	1	-
Часть 11							
607	442970.85	1264731.97	438964.34	1266522.37	Картометрический метод	1	-
608	442956.71	1264719.67	438936.98	1266460.10	Картометрический метод	1	-
609	442925.93	1264691.78	438907.93	1266383.49	Картометрический метод	1	-
610	442915.88	1264675.32	438903.65	1266342.47	Картометрический метод	1	-
611	442900.07	1264659.73	438922.27	1266311.44	Картометрический метод	1	-
612	442875.95	1264639.24	438948.23	1266302.64	Картометрический метод	1	-
613	442870.10	1264629.36	438978.68	1266287.69	Картометрический метод	1	-
614	442859.24	1264614.57	439023.71	1266266.79	Картометрический метод	1	-
615	442836.76	1264590.75	439042.44	1266260.31	Картометрический метод	1	-
616	442824.28	1264579.59	439063.24	1266246.66	Картометрический метод	1	-

617	442825.74	1264571.46	439079.41	1266234.57	Картометрический метод	1	-
618	442827.46	1264561.89	439078.11	1266221.76	Картометрический метод	1	-
619	442844.76	1264552.67	439070.90	1266190.60	Картометрический метод	1	-
620	442868.65	1264541.75	439079.71	1266188.61	Картометрический метод	1	-
621	442904.90	1264524.96	439048.55	1266030.15	Картометрический метод	1	-
622	442925.47	1264513.24	439033.90	1265996.64	Картометрический метод	1	-
623	442938.96	1264508.89	439062.99	1265982.18	Картометрический метод	1	-
624	442909.59	1264487.73	439087.33	1265977.68	Картометрический метод	1	-
625	442882.12	1264460.64	439105.89	1265976.26	Картометрический метод	1	-
626	442870.48	1264451.64	439124.13	1265972.98	Картометрический метод	1	-
627	442863.77	1264438.46	439148.65	1265965.87	Картометрический метод	1	-
628	442860.37	1264426.91	439171.20	1265962.33	Картометрический метод	1	-
629	442864.40	1264411.18	439204.80	1265954.66	Картометрический метод	1	-
630	442873.39	1264397.06	439225.44	1265949.37	Картометрический метод	1	-
631	442885.66	1264377.96	439254.95	1265945.57	Картометрический метод	1	-
632	442917.58	1264338.10	439288.68	1265938.26	Картометрический метод	1	-
633	442949.63	1264284.40	439306.67	1265932.17	Картометрический метод	1	-
634	442967.76	1264245.69	439333.92	1265927.24	Картометрический метод	1	-
635	442975.51	1264226.35	439370.70	1265917.88	Картометрический метод	1	-
636	442981.46	1264200.00	439376.78	1265920.79	Картометрический метод	1	-

637	442981.33	1264182.47	439392.13	1265937.73	Картометрический метод	1	-
638	442975.95	1264164.98	439413.34	1265957.92	Картометрический метод	1	-
639	442954.76	1264143.22	439433.39	1265977.28	Картометрический метод	1	-
640	442908.82	1264093.57	439449.22	1265993.09	Картометрический метод	1	-
641	442884.92	1264062.19	439468.49	1266034.52	Картометрический метод	1	-
642	442884.80	1264045.53	439481.88	1266056.88	Картометрический метод	1	-
643	442889.95	1264028.84	439486.45	1266062.14	Картометрический метод	1	-
644	442919.55	1264002.32	439491.85	1266066.26	Картометрический метод	1	-
645	442979.52	1263946.06	439517.48	1266066.07	Картометрический метод	1	-
646	443019.74	1263904.38	439552.89	1266050.62	Картометрический метод	1	-
647	443031.32	1263895.98	439570.28	1266042.76	Картометрический метод	1	-
648	443062.70	1263869.15	439601.33	1266035.30	Картометрический метод	1	-
649	443081.78	1263864.03	439609.61	1266047.73	Картометрический метод	1	-
650	443091.79	1263868.12	439621.30	1266061.47	Картометрический метод	1	-
651	443103.51	1263879.67	439639.71	1266091.37	Картометрический метод	1	-
652	443151.31	1263940.00	439654.33	1266120.95	Картометрический метод	1	-
653	443178.94	1263968.06	439653.47	1266128.69	Картометрический метод	1	-
654	443206.53	1263991.13	439645.90	1266136.26	Картометрический метод	1	-
655	443222.36	1263995.17	439626.59	1266145.44	Картометрический метод	1	-
656	443233.15	1263993.44	439608.92	1266160.51	Картометрический метод	1	-

657	443247.18	1263980.87	439605.82	1266176.51	Картометрический метод	1	-
658	443269.44	1263954.94	439607.54	1266202.65	Картометрический метод	1	-
659	443288.24	1263911.59	439611.33	1266256.83	Картометрический метод	1	-
660	443301.14	1263855.81	439611.33	1266324.09	Картометрический метод	1	-
661	443306.58	1263803.41	439610.98	1266394.78	Картометрический метод	1	-
662	443308.21	1263682.87	439609.95	1266421.09	Картометрический метод	1	-
663	443341.13	1263605.62	439608.40	1266430.21	Картометрический метод	1	-
664	443450.83	1263700.32	439599.29	1266436.57	Картометрический метод	1	-
665	443463.02	1263713.87	439574.66	1266440.03	Картометрический метод	1	-
666	443459.83	1263722.06	439518.48	1266452.99	Картометрический метод	1	-
667	443459.83	1263738.51	439509.85	1266454.98	Картометрический метод	1	-
668	443464.91	1263749.23	439499.19	1266457.39	Картометрический метод	1	-
669	443468.88	1263758.26	439491.62	1266459.10	Картометрический метод	1	-
670	443468.06	1263767.25	439486.91	1266462.17	Картометрический метод	1	-
671	443457.36	1263782.40	439479.42	1266470.61	Картометрический метод	1	-
672	443455.67	1263797.42	439470.53	1266483.74	Картометрический метод	1	-
673	443457.91	1263814.21	439459.28	1266478.37	Картометрический метод	1	-
674	443453.80	1263831.22	439450.16	1266474.41	Картометрический метод	1	-
675	443450.78	1263862.76	439436.23	1266474.41	Картометрический метод	1	-
676	443424.67	1263911.69	439427.35	1266474.41	Картометрический метод	1	-

677	443419.31	1263936.34	439420.24	1266474.41	Картометрический метод	1	-
678	443437.45	1263947.63	439418.34	1266447.75	Картометрический метод	1	-
679	443458.63	1263951.06	439416.11	1266406.64	Картометрический метод	1	-
680	443499.80	1263949.71	439416.69	1266386.27	Картометрический метод	1	-
681	443502.34	1263953.84	439416.66	1266381.24	Картометрический метод	1	-
682	443498.67	1263983.73	439419.55	1266366.74	Картометрический метод	1	-
683	443487.81	1264004.73	439421.10	1266357.11	Картометрический метод	1	-
684	443474.66	1264015.62	439421.96	1266348.85	Картометрический метод	1	-
685	443464.42	1264028.64	439419.03	1266343.87	Картометрический метод	1	-
686	443470.23	1264046.12	439411.34	1266342.66	Картометрический метод	1	-
687	443467.17	1264058.69	439398.22	1266339.91	Картометрический метод	1	-
688	443430.47	1264091.18	439395.64	1266332.69	Картометрический метод	1	-
689	443408.15	1264131.34	439394.95	1266317.89	Картометрический метод	1	-
690	443397.44	1264165.07	439402.69	1266295.19	Картометрический метод	1	-
691	443383.38	1264184.69	439418.69	1266271.63	Картометрический метод	1	-
692	443340.41	1264203.69	439428.32	1266254.77	Картометрический метод	1	-
693	443311.97	1264212.28	439436.92	1266234.47	Картометрический метод	1	-
694	443294.23	1264248.45	439439.16	1266226.22	Картометрический метод	1	-
695	443261.81	1264294.74	439436.92	1266214.01	Картометрический метод	1	-
696	443284.75	1264311.60	439431.24	1266201.62	Картометрический метод	1	-

697	443276.49	1264316.82	439394.41	1266203.04	Картометрический метод	1	-
698	443265.79	1264320.49	439355.63	1266205.15	Картометрический метод	1	-
699	443256.31	1264321.11	439282.49	1266218.25	Картометрический метод	1	-
700	443248.66	1264326.93	439228.05	1266229.54	Картометрический метод	1	-
701	443235.82	1264338.27	439174.60	1266238.85	Картометрический метод	1	-
702	443226.18	1264355.14	439138.08	1266247.71	Картометрический метод	1	-
703	443220.68	1264372.92	439107.51	1266252.00	Картометрический метод	1	-
704	443209.36	1264391.62	439099.40	1266254.47	Картометрический метод	1	-
705	443198.00	1264391.00	439116.67	1266293.62	Картометрический метод	1	-
706	443178.99	1264381.00	439137.49	1266289.04	Картометрический метод	1	-
707	443165.00	1264383.00	439178.05	1266378.27	Картометрический метод	1	-
708	443160.00	1264394.00	439195.68	1266449.87	Картометрический метод	1	-
709	443171.00	1264414.00	439187.22	1266512.30	Картометрический метод	1	-
710	443173.99	1264422.00	439187.52	1266515.01	Картометрический метод	1	-
711	443173.99	1264428.99	439163.67	1266525.29	Картометрический метод	1	-
712	443170.00	1264437.00	439128.73	1266542.22	Картометрический метод	1	-
713	443157.00	1264449.00	439098.11	1266556.43	Картометрический метод	1	-
714	443148.99	1264460.99	439049.39	1266570.38	Картометрический метод	1	-
715	443140.00	1264462.99	438996.25	1266581.82	Картометрический метод	1	-
716	443136.00	1264456.99	-	-	Картометрический метод	1	-

717	443129.00	1264448.00	-	-	Картометрический метод	1	-
718	443118.99	1264443.00	-	-	Картометрический метод	1	-
719	443108.00	1264446.00	-	-	Картометрический метод	1	-
720	443103.00	1264451.00	-	-	Картометрический метод	1	-
721	443101.00	1264469.00	-	-	Картометрический метод	1	-
722	443092.99	1264475.00	-	-	Картометрический метод	1	-
723	443079.00	1264470.00	-	-	Картометрический метод	1	-
724	443066.99	1264475.00	-	-	Картометрический метод	1	-
725	443066.99	1264492.99	-	-	Картометрический метод	1	-
726	443097.99	1264521.99	-	-	Картометрический метод	1	-
727	443095.23	1264551.95	-	-	Картометрический метод	1	-
728	443097.40	1264559.74	-	-	Картометрический метод	1	-
729	443111.72	1264567.66	-	-	Картометрический метод	1	-
730	443119.87	1264569.93	-	-	Картометрический метод	1	-
731	443142.86	1264573.91	-	-	Картометрический метод	1	-
732	443139.55	1264601.07	-	-	Картометрический метод	1	-
733	443135.15	1264620.50	-	-	Картометрический метод	1	-
734	443139.33	1264666.87	-	-	Картометрический метод	1	-
735	443142.42	1264696.02	-	-	Картометрический метод	1	-
736	443145.41	1264731.24	-	-	Картометрический метод	1	-

737	443115.45	1264725.14	-	-	Картометрический метод	1	-
738	443092.27	1264720.34	-	-	Картометрический метод	1	-
739	443085.61	1264714.61	-	-	Картометрический метод	1	-
740	443081.42	1264705.54	-	-	Картометрический метод	1	-
741	443081.33	1264693.97	-	-	Картометрический метод	1	-
742	443081.29	1264687.36	-	-	Картометрический метод	1	-
743	443084.41	1264660.88	-	-	Картометрический метод	1	-
744	443081.87	1264652.64	-	-	Картометрический метод	1	-
745	443071.95	1264653.54	-	-	Картометрический метод	1	-
746	443050.22	1264673.07	-	-	Картометрический метод	1	-
747	443043.21	1264679.36	-	-	Картометрический метод	1	-
748	443010.36	1264708.54	-	-	Картометрический метод	1	-
749	442984.89	1264730.21	-	-	Картометрический метод	1	-
607	442970.85	1264731.97	438964.34	1266522.37	Картометрический метод	1	-
Часть 12							
750	446304.93	1270496.16	442442.01	1267474.26	Картометрический метод	1	-
751	446198.14	1270455.82	442400.36	1267384.95	Картометрический метод	1	-
752	446134.85	1270421.97	442233.59	1267476.29	Картометрический метод	1	-
753	446079.50	1270397.78	442209.04	1267467.48	Картометрический метод	1	-
754	446067.46	1270391.13	442197.19	1267456.26	Картометрический метод	1	-

755	445997.84	1270360.01	442187.21	1267436.30	Картометрический метод	1	-
756	445993.10	1270353.61	442164.76	1267377.68	Картометрический метод	1	-
757	445999.11	1270331.02	442155.53	1267335.88	Картометрический метод	1	-
758	446041.31	1270195.98	442151.66	1267296.61	Картометрический метод	1	-
759	446042.82	1270186.52	442147.92	1267288.82	Картометрический метод	1	-
760	446070.10	1270105.06	442136.70	1267282.58	Картометрический метод	1	-
761	446114.55	1270098.40	442114.87	1267278.21	Картометрический метод	1	-
762	446140.97	1270095.32	442109.09	1267274.36	Картометрический метод	1	-
763	446168.94	1270101.38	442099.90	1267268.24	Картометрический метод	1	-
764	446168.55	1270102.90	442069.97	1267284.45	Картометрический метод	1	-
765	446162.27	1270124.97	442056.25	1267296.92	Картометрический метод	1	-
766	446157.35	1270148.81	442051.89	1267314.38	Картометрический метод	1	-
767	446231.83	1270165.59	442053.76	1267346.81	Картометрический метод	1	-
768	446233.65	1270158.52	442026.94	1267315.01	Картометрический метод	1	-
769	446235.40	1270150.63	442011.35	1267301.29	Картометрический метод	1	-
770	446236.08	1270147.53	441988.28	1267291.93	Картометрический метод	1	-
771	446237.92	1270147.79	441976.43	1267283.20	Картометрический метод	1	-
772	446241.17	1270135.78	441972.06	1267276.34	Картометрический метод	1	-
773	446241.47	1270134.87	441972.69	1267247.03	Картометрический метод	1	-
774	446243.13	1270129.78	441967.70	1267187.17	Картометрический метод	1	-

775	446245.39	1270121.23	441968.32	1267124.49	Картометрический метод	1	-
776	446245.56	1270120.23	441931.31	1267115.49	Картометрический метод	1	-
777	446285.98	1270131.44	441924.27	1267113.78	Картометрический метод	1	-
778	446285.08	1270134.04	441922.17	1267113.27	Картометрический метод	1	-
779	446279.83	1270149.48	441871.04	1267093.94	Картометрический метод	1	-
780	446269.43	1270180.07	441820.77	1267078.72	Картометрический метод	1	-
781	446296.23	1270197.97	441816.68	1267077.49	Картометрический метод	1	-
782	446316.99	1270170.46	441809.26	1267075.24	Картометрический метод	1	-
783	446348.69	1270223.41	441799.94	1267072.42	Картометрический метод	1	-
784	446364.72	1270247.47	441798.42	1267071.99	Картометрический метод	1	-
785	446348.47	1270316.77	441773.75	1267064.94	Картометрический метод	1	-
786	446311.24	1270493.09	441767.52	1267015.67	Картометрический метод	1	-
493	-	-	441762.45	1266965.77	Картометрический метод	1	-
494	-	-	441767.41	1266922.11	Картометрический метод	1	-
495	-	-	441774.53	1266924.37	Картометрический метод	1	-
496	-	-	441783.11	1266927.12	Картометрический метод	1	-
497	-	-	441784.57	1266927.01	Картометрический метод	1	-
498	-	-	441792.07	1266926.41	Картометрический метод	1	-
499	-	-	441795.16	1266926.13	Картометрический метод	1	-
500	-	-	441799.32	1266925.87	Картометрический метод	1	-

501	-	-	441821.83	1266866.84	Картометрический метод	1	-
502	-	-	441840.48	1266832.64	Картометрический метод	1	-
503	-	-	441842.97	1266813.93	Картометрический метод	1	-
504	-	-	441839.86	1266774.64	Картометрический метод	1	-
505	-	-	441846.72	1266750.32	Картометрический метод	1	-
506	-	-	441859.19	1266714.78	Картометрический метод	1	-
507	-	-	441871.04	1266712.28	Картометрический метод	1	-
508	-	-	441895.98	1266714.78	Картометрический метод	1	-
509	-	-	441953.52	1266733.87	Картометрический метод	1	-
510	-	-	441973.19	1266740.22	Картометрический метод	1	-
511	-	-	442018.96	1266758.15	Картометрический метод	1	-
512	-	-	442033.01	1266763.65	Картометрический метод	1	-
513	-	-	442044.53	1266768.16	Картометрический метод	1	-
514	-	-	442063.98	1266769.66	Картометрический метод	1	-
515	-	-	442105.39	1266755.19	Картометрический метод	1	-
516	-	-	442132.85	1266749.60	Картометрический метод	1	-
517	-	-	442148.30	1266746.46	Картометрический метод	1	-
518	-	-	442179.73	1266743.96	Картометрический метод	1	-
519	-	-	442195.13	1266736.36	Картометрический метод	1	-
520	-	-	442120.54	1266532.45	Картометрический метод	1	-

521	-	-	442102.18	1266461.60	Картометрический метод	1	-
522	-	-	442084.93	1266375.01	Картометрический метод	1	-
523	-	-	442072.92	1266292.85	Картометрический метод	1	-
524	-	-	442124.22	1266295.71	Картометрический метод	1	-
525	-	-	442146.67	1266293.21	Картометрический метод	1	-
526	-	-	442199.06	1266277.00	Картометрический метод	1	-
527	-	-	442242.71	1266253.30	Картометрический метод	1	-
528	-	-	442263.70	1266235.44	Картометрический метод	1	-
529	-	-	442267.26	1266232.42	Картометрический метод	1	-
530	-	-	442280.75	1266265.77	Картометрический метод	1	-
531	-	-	442318.17	1266357.45	Картометрический метод	1	-
532	-	-	442406.72	1266550.45	Картометрический метод	1	-
533	-	-	442485.92	1266729.12	Картометрический метод	1	-
534	-	-	442643.85	1267033.42	Картометрический метод	1	-
535	-	-	442652.60	1267050.54	Картометрический метод	1	-
536	-	-	442732.25	1267206.50	Картометрический метод	1	-
537	-	-	442655.54	1267244.07	Картометрический метод	1	-
538	-	-	442681.76	1267373.68	Картометрический метод	1	-
539	-	-	442554.49	1267434.04	Картометрический метод	1	-
540	-	-	442587.25	1267501.89	Картометрический метод	1	-

541	-	-	442480.65	1267551.52	Картометрический метод	1	-
750	446304.93	1270496.16	442442.01	1267474.26	Картометрический метод	1	-
542	-	-	442623.98	1267397.06	Картометрический метод	1	-
543	-	-	442629.19	1267396.60	Картометрический метод	1	-
544	-	-	442634.24	1267395.25	Картометрический метод	1	-
545	-	-	442638.98	1267393.04	Картометрический метод	1	-
546	-	-	442643.26	1267390.04	Картометрический метод	1	-
547	-	-	442646.96	1267386.34	Картометрический метод	1	-
548	-	-	442649.96	1267382.06	Картометрический метод	1	-
549	-	-	442652.17	1267377.32	Картометрический метод	1	-
550	-	-	442653.52	1267372.27	Картометрический метод	1	-
551	-	-	442653.98	1267367.06	Картометрический метод	1	-
552	-	-	442653.52	1267361.85	Картометрический метод	1	-
553	-	-	442652.17	1267356.80	Картометрический метод	1	-
554	-	-	442649.96	1267352.06	Картометрический метод	1	-
555	-	-	442646.96	1267347.78	Картометрический метод	1	-
556	-	-	442643.26	1267344.08	Картометрический метод	1	-
557	-	-	442638.98	1267341.08	Картометрический метод	1	-
558	-	-	442634.24	1267338.87	Картометрический метод	1	-
559	-	-	442629.19	1267337.52	Картометрический метод	1	-

560	-	-	442623.98	1267337.06	Картометрический метод	1	-
561	-	-	442618.77	1267337.52	Картометрический метод	1	-
562	-	-	442613.72	1267338.87	Картометрический метод	1	-
563	-	-	442608.98	1267341.08	Картометрический метод	1	-
564	-	-	442604.70	1267344.08	Картометрический метод	1	-
565	-	-	442601.00	1267347.78	Картометрический метод	1	-
566	-	-	442598.00	1267352.06	Картометрический метод	1	-
567	-	-	442595.79	1267356.80	Картометрический метод	1	-
568	-	-	442594.44	1267361.85	Картометрический метод	1	-
569	-	-	442593.98	1267367.06	Картометрический метод	1	-
570	-	-	442594.44	1267372.27	Картометрический метод	1	-
571	-	-	442595.79	1267377.32	Картометрический метод	1	-
572	-	-	442598.00	1267382.06	Картометрический метод	1	-
573	-	-	442601.00	1267386.34	Картометрический метод	1	-
574	-	-	442604.70	1267390.04	Картометрический метод	1	-
575	-	-	442608.98	1267393.04	Картометрический метод	1	-
576	-	-	442613.72	1267395.25	Картометрический метод	1	-
577	-	-	442618.77	1267396.60	Картометрический метод	1	-
542	-	-	442623.98	1267397.06	Картометрический метод	1	-
578	-	-	442456.33	1267357.11	Картометрический метод	1	-

579	-	-	442509.68	1267328.65	Картометрический метод	1	-
580	-	-	442485.92	1267290.17	Картометрический метод	1	-
581	-	-	442464.67	1267304.11	Картометрический метод	1	-
582	-	-	442452.70	1267309.17	Картометрический метод	1	-
583	-	-	442453.35	1267310.71	Картометрический метод	1	-
584	-	-	442436.63	1267317.38	Картометрический метод	1	-
585	-	-	442440.35	1267326.19	Картометрический метод	1	-
578	-	-	442456.33	1267357.11	Картометрический метод	1	-
586	-	-	442378.90	1267178.99	Картометрический метод	1	-
587	-	-	442394.98	1267170.25	Картометрический метод	1	-
588	-	-	442412.74	1267162.33	Картометрический метод	1	-
589	-	-	442419.64	1267158.99	Картометрический метод	1	-
590	-	-	442397.93	1267116.86	Картометрический метод	1	-
591	-	-	442358.77	1267143.44	Картометрический метод	1	-
586	-	-	442378.90	1267178.99	Картометрический метод	1	-
592	-	-	442503.77	1267426.97	Картометрический метод	1	-
593	-	-	442508.68	1267422.06	Картометрический метод	1	-
594	-	-	442503.60	1267416.97	Картометрический метод	1	-
595	-	-	442498.69	1267421.88	Картометрический метод	1	-
592	-	-	442503.77	1267426.97	Картометрический метод	1	-

596	-	-	442352.26	1267146.50	Картометрический метод	1	-
597	-	-	442358.77	1267143.44	Картометрический метод	1	-
598	-	-	442355.81	1267137.16	Картометрический метод	1	-
599	-	-	442349.31	1267140.22	Картометрический метод	1	-
596	-	-	442352.26	1267146.50	Картометрический метод	1	-
787	446062.54	1270091.95	443459.23	1268380.40	Картометрический метод	1	-
788	446037.31	1270090.55	443448.92	1268358.00	Картометрический метод	1	-
789	446017.57	1270088.85	443439.12	1268326.81	Картометрический метод	1	-
790	446022.56	1269876.54	443419.78	1268294.70	Картометрический метод	1	-
791	446022.93	1269854.93	443367.32	1268177.69	Картометрический метод	1	-
792	446021.27	1269652.01	443318.88	1268063.09	Картометрический метод	1	-
793	446029.37	1269634.72	443373.80	1268038.89	Картометрический метод	1	-
794	446112.01	1269631.47	443428.76	1268020.82	Картометрический метод	1	-
795	446111.81	1269681.20	443488.86	1268149.61	Картометрический метод	1	-
796	446135.58	1269679.29	443467.89	1268165.40	Картометрический метод	1	-
797	446141.53	1269679.11	443427.44	1268215.34	Картометрический метод	1	-
798	446145.57	1269679.76	443458.45	1268272.94	Картометрический метод	1	-
799	446145.66	1269678.48	443503.19	1268250.85	Картометрический метод	1	-
800	446146.11	1269673.28	443544.66	1268343.05	Картометрический метод	1	-
801	446162.34	1269672.26	443516.27	1268366.38	Картометрический метод	1	-

802	446162.54	1269681.94	443495.28	1268381.50	Картометрический метод	1	-
803	446162.80	1269651.89	443476.28	1268386.40	Картометрический метод	1	-
804	446162.76	1269632.61	-	-	Картометрический метод	1	-
805	446162.71	1269629.48	-	-	Картометрический метод	1	-
806	446189.39	1269628.44	-	-	Картометрический метод	1	-
807	446186.53	1269754.98	-	-	Картометрический метод	1	-
808	446185.37	1269755.07	-	-	Картометрический метод	1	-
809	446179.05	1269755.83	-	-	Картометрический метод	1	-
810	446178.78	1269755.85	-	-	Картометрический метод	1	-
811	446173.83	1269756.50	-	-	Картометрический метод	1	-
812	446169.36	1269757.18	-	-	Картометрический метод	1	-
813	446159.18	1269758.60	-	-	Картометрический метод	1	-
814	446150.83	1269759.44	-	-	Картометрический метод	1	-
815	446150.20	1269761.10	-	-	Картометрический метод	1	-
816	446146.61	1269771.16	-	-	Картометрический метод	1	-
817	446139.20	1269771.35	-	-	Картометрический метод	1	-
818	446137.89	1269773.05	-	-	Картометрический метод	1	-
819	446139.69	1269777.06	-	-	Картометрический метод	1	-
820	446140.26	1269792.24	-	-	Картометрический метод	1	-
821	446128.35	1269791.91	-	-	Картометрический метод	1	-

822	446127.98	1269812.92	-	-	Картометрический метод	1	-
823	446140.20	1269813.43	-	-	Картометрический метод	1	-
824	446140.15	1269834.12	-	-	Картометрический метод	1	-
825	446161.71	1269834.17	-	-	Картометрический метод	1	-
826	446165.87	1269833.99	-	-	Картометрический метод	1	-
827	446180.14	1269834.19	-	-	Картометрический метод	1	-
828	446183.05	1269834.29	-	-	Картометрический метод	1	-
829	446173.60	1270045.69	-	-	Картометрический метод	1	-
830	446168.19	1270057.25	-	-	Картометрический метод	1	-
831	446147.16	1270072.93	-	-	Картометрический метод	1	-
832	446120.30	1270083.60	-	-	Картометрический метод	1	-
787	446062.54	1270091.95	443459.23	1268380.40	Картометрический метод	1	-
Часть 14							
833	446007.72	1270087.60	438930.95	1268694.74	Картометрический метод	1	-
834	445874.15	1270069.62	438900.88	1268658.85	Картометрический метод	1	-
835	445874.74	1270067.23	438861.42	1268628.53	Картометрический метод	1	-
836	445879.04	1270048.29	438816.34	1268580.98	Картометрический метод	1	-
837	445882.29	1270033.49	438808.43	1268572.40	Картометрический метод	1	-
838	445848.33	1270026.66	438891.12	1268501.95	Картометрический метод	1	-
839	445841.19	1270066.83	438980.83	1268422.58	Картометрический метод	1	-
840	445785.25	1270062.10	439019.01	1268388.80	Картометрический метод	1	-

841	445751.98	1270058.89	439077.50	1268338.15	Картометрический метод	1	-
842	445720.31	1270061.75	439086.87	1268331.80	Картометрический метод	1	-
843	445711.76	1270058.04	439092.36	1268330.19	Картометрический метод	1	-
844	445709.23	1270051.71	439129.69	1268329.63	Картометрический метод	1	-
845	445701.75	1269993.55	439162.18	1268329.16	Картометрический метод	1	-
846	445737.67	1269992.92	439172.47	1268337.46	Картометрический метод	1	-
847	445755.84	1269995.67	439177.36	1268364.12	Картометрический метод	1	-
848	445814.77	1270005.53	439247.08	1268454.65	Картометрический метод	1	-
849	445823.65	1270027.88	439266.12	1268474.93	Картометрический метод	1	-
850	445841.34	1270031.68	439276.34	1268487.40	Картометрический метод	1	-
851	445844.21	1270009.73	439276.45	1268500.75	Картометрический метод	1	-
852	445846.47	1269992.98	439230.41	1268537.97	Картометрический метод	1	-
853	445857.53	1269992.59	439093.05	1268645.70	Картометрический метод	1	-
854	445858.40	1269992.56	439057.18	1268676.57	Картометрический метод	1	-
855	445858.29	1269915.82	438985.47	1268746.15	Картометрический метод	1	-
856	445870.50	1269915.55	438982.34	1268746.17	Картометрический метод	1	-
857	445867.73	1269945.23	-	-	Картометрический метод	1	-
858	445894.04	1269945.49	-	-	Картометрический метод	1	-
859	445894.26	1269954.52	-	-	Картометрический метод	1	-
860	445928.08	1269954.62	-	-	Картометрический метод	1	-

861	445927.22	1269892.87	-	-	Картометрический метод	1	-
862	446011.51	1269887.15	-	-	Картометрический метод	1	-
833	446007.72	1270087.60	438930.95	1268694.74	Картометрический метод	1	-
Часть 15							
863	445743.89	1271882.70	441164.81	1278680.66	Картометрический метод	1	-
864	445719.39	1271871.16	441147.06	1278663.64	Картометрический метод	1	-
865	445706.22	1271866.21	441149.02	1278650.32	Картометрический метод	1	-
866	445653.02	1271874.43	441114.01	1278574.84	Картометрический метод	1	-
867	445620.06	1271877.13	441077.99	1278449.27	Картометрический метод	1	-
868	445594.59	1271864.82	441081.94	1278430.03	Картометрический метод	1	-
869	445581.15	1271844.71	441108.58	1278405.38	Картометрический метод	1	-
870	445578.99	1271812.29	441117.76	1278367.93	Картометрический метод	1	-
871	445574.67	1271795.00	441123.53	1278329.95	Картометрический метод	1	-
872	445556.84	1271786.90	441092.15	1278221.36	Картометрический метод	1	-
873	445443.91	1271770.69	441083.42	1278117.57	Картометрический метод	1	-
874	445379.04	1271663.85	441088.96	1278071.98	Картометрический метод	1	-
875	445425.61	1270721.79	441124.66	1278049.93	Картометрический метод	1	-
876	445642.08	1270735.81	441128.27	1277966.22	Картометрический метод	1	-
877	445638.47	1270400.33	441124.82	1277952.21	Картометрический метод	1	-
878	445425.00	1270380.00	441096.05	1277940.63	Картометрический метод	1	-
879	445335.00	1270357.00	441068.91	1277937.81	Картометрический метод	1	-

880	445345.21	1270255.21	441026.92	1277958.00	Картометрический метод	1	-
881	445346.55	1270255.32	441006.46	1277927.56	Картометрический метод	1	-
882	445353.97	1270243.87	440972.42	1277901.67	Картометрический метод	1	-
883	445369.21	1270235.66	440963.54	1277892.30	Картометрический метод	1	-
884	445392.59	1270233.70	440939.35	1277857.27	Картометрический метод	1	-
885	445422.60	1270236.78	440961.07	1277840.98	Картометрический метод	1	-
886	445446.04	1270241.71	441025.70	1277809.91	Картометрический метод	1	-
887	445465.84	1270243.67	441069.11	1277768.96	Картометрический метод	1	-
888	445467.26	1270232.86	441111.54	1277737.63	Картометрический метод	1	-
889	445454.54	1270214.05	441114.99	1277721.34	Картометрический метод	1	-
890	445459.80	1270105.32	441085.38	1277684.85	Картометрический метод	1	-
891	445478.75	1270077.40	440993.13	1277757.86	Картометрический метод	1	-
892	445481.97	1270065.24	440927.52	1277688.79	Картометрический метод	1	-
893	445411.24	1270061.59	440963.54	1277651.79	Картометрический метод	1	-
894	445367.11	1270054.42	440903.84	1277641.19	Картометрический метод	1	-
895	445365.37	1270054.14	440889.54	1277632.79	Картометрический метод	1	-
896	445369.00	1270017.90	440869.79	1277608.13	Картометрический метод	1	-
897	445230.17	1270000.38	440950.71	1277474.93	Картометрический метод	1	-
898	445232.87	1269976.66	441070.10	1277358.25	Картометрический метод	1	-
899	445251.45	1269830.91	441128.81	1277309.66	Картометрический метод	1	-

900	445301.61	1269829.35	441232.90	1277400.68	Картометрический метод	1	-
901	445368.33	1269828.15	441244.24	1277405.11	Картометрический метод	1	-
902	445407.88	1269812.28	441260.03	1277403.63	Картометрический метод	1	-
903	445431.49	1269780.58	441348.63	1277369.19	Картометрический метод	1	-
904	445430.22	1269774.52	441367.09	1277366.89	Картометрический метод	1	-
905	445466.79	1269767.76	441469.70	1277427.82	Картометрический метод	1	-
906	445501.21	1269761.41	441552.10	1277494.17	Картометрический метод	1	-
907	445575.75	1269747.69	441611.79	1277547.45	Картометрический метод	1	-
908	445598.98	1269740.50	441641.06	1277560.41	Картометрический метод	1	-
909	445599.08	1269753.72	441664.09	1277567.92	Картометрический метод	1	-
910	445668.36	1269753.93	441680.85	1277567.92	Картометрический метод	1	-
911	445693.18	1269736.96	441820.47	1277491.69	Картометрический метод	1	-
912	445696.22	1269815.72	441826.40	1277491.69	Картометрический метод	1	-
913	445698.78	1269889.70	441905.82	1277595.54	Картометрический метод	1	-
914	445699.71	1269959.55	441930.98	1277614.78	Картометрический метод	1	-
915	445669.79	1269964.49	441960.02	1277614.78	Картометрический метод	1	-
916	445669.00	1269959.22	442012.39	1277585.44	Картометрический метод	1	-
917	445660.43	1269960.55	442046.88	1277559.58	Картометрический метод	1	-
918	445659.90	1269951.02	442052.13	1277564.23	Картометрический метод	1	-
919	445659.45	1269940.88	442028.67	1277590.13	Картометрический метод	1	-

920	445659.25	1269934.49	442009.43	1277622.69	Картометрический метод	1	-
921	445657.35	1269934.55	442001.53	1277747.50	Картометрический метод	1	-
922	445656.94	1269921.35	442004.49	1277820.27	Картометрический метод	1	-
923	445650.34	1269921.56	442005.30	1277837.64	Картометрический метод	1	-
924	445650.43	1269924.43	442010.41	1277947.06	Картометрический метод	1	-
925	445617.51	1269925.98	441995.61	1278012.43	Картометрический метод	1	-
926	445620.33	1269966.50	441979.33	1278089.88	Картометрический метод	1	-
927	445620.35	1269970.37	441967.49	1278100.74	Картометрический метод	1	-
928	445634.19	1269972.69	441904.34	1278122.20	Картометрический метод	1	-
929	445636.12	1270059.93	441755.35	1278151.80	Картометрический метод	1	-
930	445635.36	1270073.56	441745.49	1278174.98	Картометрический метод	1	-
931	445635.59	1270081.33	441745.98	1278202.61	Картометрический метод	1	-
932	445665.35	1270083.98	441755.85	1278233.69	Картометрический метод	1	-
933	445693.25	1270081.19	441785.94	1278287.22	Картометрический метод	1	-
934	445745.40	1270066.53	441803.21	1278406.61	Картометрический метод	1	-
935	445756.37	1270065.17	441793.69	1278417.06	Картометрический метод	1	-
936	445800.10	1270070.16	441782.98	1278428.81	Картометрический метод	1	-
937	445871.71	1270076.52	441726.74	1278447.06	Картометрический метод	1	-
938	446036.86	1270100.75	441702.07	1278471.98	Картометрический метод	1	-
939	446055.39	1270108.06	441684.81	1278507.00	Картометрический метод	1	-

940	445989.75	1270325.19	441680.86	1278541.54	Картометрический метод	1	-
941	445970.38	1270319.26	441687.27	1278581.01	Картометрический метод	1	-
942	445974.11	1270309.03	441707.99	1278628.86	Картометрический метод	1	-
943	445911.11	1270289.14	441701.09	1278637.25	Картометрический метод	1	-
944	445921.30	1270260.43	441665.57	1278644.89	Картометрический метод	1	-
945	445930.72	1270232.02	441589.59	1278654.02	Картометрический метод	1	-
946	445931.85	1270227.79	441478.09	1278671.04	Картометрический метод	1	-
947	445928.31	1270226.66	441255.60	1278683.87	Картометрический метод	1	-
948	445912.60	1270212.21	441184.56	1278686.58	Картометрический метод	1	-
949	445895.44	1270208.89	-	-	Картометрический метод	1	-
950	445874.83	1270263.85	-	-	Картометрический метод	1	-
951	445864.48	1270306.84	-	-	Картометрический метод	1	-
952	445844.13	1270303.81	-	-	Картометрический метод	1	-
953	445839.08	1270338.80	-	-	Картометрический метод	1	-
954	445902.21	1270347.86	-	-	Картометрический метод	1	-
955	445898.76	1270371.15	-	-	Картометрический метод	1	-
956	445895.19	1270370.66	-	-	Картометрический метод	1	-
957	445872.29	1270424.13	-	-	Картометрический метод	1	-
958	445863.19	1270429.20	-	-	Картометрический метод	1	-
959	445844.88	1270483.21	-	-	Картометрический метод	1	-

960	445837.30	1270482.53	-	-	Картометрический метод	1	-
961	445827.94	1270628.03	-	-	Картометрический метод	1	-
962	445827.09	1270641.27	-	-	Картометрический метод	1	-
963	445833.05	1270642.53	-	-	Картометрический метод	1	-
964	445875.56	1270651.52	-	-	Картометрический метод	1	-
965	445882.01	1270653.10	-	-	Картометрический метод	1	-
966	445878.90	1270666.98	-	-	Картометрический метод	1	-
967	445862.87	1270673.92	-	-	Картометрический метод	1	-
968	445831.75	1270696.59	-	-	Картометрический метод	1	-
969	445816.00	1270711.00	-	-	Картометрический метод	1	-
970	445787.00	1270739.00	-	-	Картометрический метод	1	-
971	445727.00	1270842.00	-	-	Картометрический метод	1	-
972	445719.30	1270943.87	-	-	Картометрический метод	1	-
973	445714.00	1271014.00	-	-	Картометрический метод	1	-
974	445726.16	1271048.94	-	-	Картометрический метод	1	-
975	445730.84	1271062.38	-	-	Картометрический метод	1	-
976	445740.00	1271088.69	-	-	Картометрический метод	1	-
977	445829.95	1271070.15	-	-	Картометрический метод	1	-
978	445851.03	1271066.37	-	-	Картометрический метод	1	-
979	445855.36	1271065.59	-	-	Картометрический метод	1	-

980	445863.97	1271068.34	-	-	Картометрический метод	1	-
981	445862.12	1271077.55	-	-	Картометрический метод	1	-
982	445851.75	1271165.66	-	-	Картометрический метод	1	-
983	445868.74	1271168.45	-	-	Картометрический метод	1	-
984	445870.17	1271170.97	-	-	Картометрический метод	1	-
985	445874.33	1271172.41	-	-	Картометрический метод	1	-
986	445873.64	1271175.40	-	-	Картометрический метод	1	-
987	445900.52	1271184.59	-	-	Картометрический метод	1	-
988	445911.40	1271188.31	-	-	Картометрический метод	1	-
989	445913.57	1271189.05	-	-	Картометрический метод	1	-
990	445980.61	1271211.98	-	-	Картометрический метод	1	-
991	445981.02	1271210.82	-	-	Картометрический метод	1	-
992	445982.83	1271205.68	-	-	Картометрический метод	1	-
993	445989.05	1271207.94	-	-	Картометрический метод	1	-
994	446015.56	1271223.92	-	-	Картометрический метод	1	-
995	446023.51	1271228.72	-	-	Картометрический метод	1	-
996	446094.89	1271252.47	-	-	Картометрический метод	1	-
997	446045.84	1271378.76	-	-	Картометрический метод	1	-
998	446044.27	1271378.94	-	-	Картометрический метод	1	-
999	446042.34	1271379.17	-	-	Картометрический метод	1	-

1000	446025.19	1271376.79	-	-	Картометрический метод	1	-
1001	446008.02	1271434.01	-	-	Картометрический метод	1	-
1002	446006.60	1271438.73	-	-	Картометрический метод	1	-
1003	446001.05	1271470.57	-	-	Картометрический метод	1	-
1004	445991.83	1271523.55	-	-	Картометрический метод	1	-
1005	445976.75	1271631.80	-	-	Картометрический метод	1	-
1006	445971.59	1271704.01	-	-	Картометрический метод	1	-
1007	445971.10	1271710.87	-	-	Картометрический метод	1	-
1008	445971.59	1271718.46	-	-	Картометрический метод	1	-
1009	445976.18	1271789.53	-	-	Картометрический метод	1	-
1010	445976.45	1271793.24	-	-	Картометрический метод	1	-
1011	445977.07	1271801.67	-	-	Картометрический метод	1	-
1012	445951.52	1271822.74	-	-	Картометрический метод	1	-
1013	445946.23	1271827.12	-	-	Картометрический метод	1	-
1014	445904.88	1271861.23	-	-	Картометрический метод	1	-
1015	445900.54	1271864.82	-	-	Картометрический метод	1	-
1016	445898.75	1271864.54	-	-	Картометрический метод	1	-
1017	445885.99	1271862.55	-	-	Картометрический метод	1	-
1018	445877.87	1271861.29	-	-	Картометрический метод	1	-
1019	445874.97	1271858.88	-	-	Картометрический метод	1	-

1020	445854.20	1271841.65	-	-	Картометрический метод	1	-
1021	445845.19	1271839.56	-	-	Картометрический метод	1	-
1022	445840.10	1271838.38	-	-	Картометрический метод	1	-
1023	445833.33	1271839.19	-	-	Картометрический метод	1	-
1024	445823.47	1271840.39	-	-	Картометрический метод	1	-
1025	445816.76	1271845.82	-	-	Картометрический метод	1	-
1026	445791.74	1271866.08	-	-	Картометрический метод	1	-
1027	445767.06	1271880.18	-	-	Картометрический метод	1	-
1028	445754.18	1271881.58	-	-	Картометрический метод	1	-
1029	445748.73	1271882.17	-	-	Картометрический метод	1	-
863	445743.89	1271882.70	441164.81	1278680.66	Картометрический метод	1	-
1030	445449.29	1269862.73	441104.83	1278097.84	Картометрический метод	1	-
1031	445518.71	1269853.71	441111.12	1278094.60	Картометрический метод	1	-
1032	445512.27	1269804.13	441107.89	1278088.30	Картометрический метод	1	-
1033	445442.85	1269813.15	441101.59	1278091.55	Картометрический метод	1	-
1030	445449.29	1269862.73	441104.83	1278097.84	Картометрический метод	1	-
600	-	-	441488.88	1277697.73	Картометрический метод	1	-
601	-	-	441495.12	1277694.09	Картометрический метод	1	-
602	-	-	441491.63	1277688.12	Картометрический метод	1	-
603	-	-	441485.39	1277691.76	Картометрический метод	1	-

600	-	-	441488.88	1277697.73	Картометрический метод	1	-
604	-	-	441878.21	1277879.88	Картометрический метод	1	-
605	-	-	441882.42	1277878.90	Картометрический метод	1	-
606	-	-	441881.60	1277874.90	Картометрический метод	1	-
607	-	-	441877.39	1277875.89	Картометрический метод	1	-
604	-	-	441878.21	1277879.88	Картометрический метод	1	-
1034	446457.36	1270298.71	437603.14	1267816.60	Картометрический метод	1	-
1035	446449.90	1270290.03	437532.10	1267716.06	Картометрический метод	1	-
1036	446426.72	1270266.20	437529.10	1267709.49	Картометрический метод	1	-
1037	446378.41	1270242.24	437523.36	1267696.93	Картометрический метод	1	-
1038	446355.22	1270215.03	437584.56	1267653.22	Картометрический метод	1	-
1039	446325.88	1270165.08	437661.50	1267604.26	Картометрический метод	1	-
1040	446331.89	1270135.75	437792.20	1267507.32	Картометрический метод	1	-
1041	446350.89	1270090.15	437797.83	1267517.50	Картометрический метод	1	-
1042	446367.11	1270045.06	437843.57	1267600.21	Картометрический метод	1	-
1043	446370.16	1270013.25	437873.62	1267599.12	Картометрический метод	1	-
1044	446373.96	1269967.53	437885.10	1267605.13	Картометрический метод	1	-
1045	446375.99	1269946.80	437894.39	1267625.90	Картометрический метод	1	-
1046	446384.93	1269949.84	437886.74	1267635.73	Картометрический метод	1	-
1047	446396.29	1269941.95	437873.07	1267647.75	Картометрический метод	1	-

1048	446401.41	1269951.05	437893.29	1267677.81	Картометрический метод	1	-
1049	446420.16	1269936.41	437780.18	1267737.91	Картометрический метод	1	-
1050	446485.69	1270009.45	437759.95	1267744.47	Картометрический метод	1	-
1051	446511.61	1270042.41	437686.20	1267807.04	Картометрический метод	1	-
1052	446524.30	1270057.28	437670.34	1267827.79	Картометрический метод	1	-
1053	446531.15	1270067.66	437657.24	1267826.16	Картометрический метод	1	-
1054	446529.35	1270069.15	437625.00	1267847.20	Картометрический метод	1	-
1055	446522.44	1270098.15	-	-	Картометрический метод	1	-
1056	446520.21	1270113.78	-	-	Картометрический метод	1	-
1057	446533.04	1270140.56	-	-	Картометрический метод	1	-
1058	446531.14	1270165.31	-	-	Картометрический метод	1	-
1059	446530.61	1270184.96	-	-	Картометрический метод	1	-
1060	446533.41	1270211.51	-	-	Картометрический метод	1	-
1061	446535.64	1270241.98	-	-	Картометрический метод	1	-
1062	446534.24	1270248.31	-	-	Картометрический метод	1	-
1063	446530.29	1270259.48	-	-	Картометрический метод	1	-
1064	446523.56	1270269.46	-	-	Картометрический метод	1	-
1034	446457.36	1270298.71	437603.14	1267816.60	Картометрический метод	1	-
Часть 17							
1065	446426.25	1270527.67	443288.25	1274006.90	Картометрический метод	1	-
1066	446407.76	1270526.16	443205.83	1273983.75	Картометрический метод	1	-

1067	446353.59	1270513.08	443197.49	1273973.49	Картометрический метод	1	-
1068	446324.58	1270499.45	443194.29	1273955.54	Картометрический метод	1	-
1069	446319.97	1270495.02	443210.96	1273885.01	Картометрический метод	1	-
1070	446341.15	1270392.38	443216.09	1273857.11	Картометрический метод	1	-
1071	446361.03	1270302.69	443215.23	1273827.64	Картометрический метод	1	-
1072	446374.78	1270305.77	443213.36	1273817.07	Картометрический метод	1	-
1073	446404.04	1270312.33	443231.68	1273820.63	Картометрический метод	1	-
1074	446432.71	1270314.42	443245.01	1273809.11	Картометрический метод	1	-
1075	446444.57	1270335.89	443256.48	1273793.01	Картометрический метод	1	-
1076	446452.30	1270365.32	443272.51	1273690.41	Картометрический метод	1	-
1077	446435.08	1270450.60	443276.36	1273673.74	Картометрический метод	1	-
1078	446460.80	1270456.06	443283.41	1273669.25	Картометрический метод	1	-
1079	446437.24	1270494.16	443357.79	1273670.85	Картометрический метод	1	-
608	-	-	443446.91	1273668.93	Картометрический метод	1	-
609	-	-	443495.64	1273667.01	Картометрический метод	1	-
610	-	-	443544.37	1273674.38	Картометрический метод	1	-
611	-	-	443563.61	1273688.49	Картометрический метод	1	-
612	-	-	443575.15	1273709.64	Картометрический метод	1	-
613	-	-	443576.43	1273791.71	Картометрический метод	1	-
614	-	-	443604.64	1273870.58	Картометрический метод	1	-

615	-	-	443595.16	1273880.09	Картометрический метод	1	-
616	-	-	443591.64	1273892.62	Картометрический метод	1	-
617	-	-	443595.59	1273974.58	Картометрический метод	1	-
618	-	-	443585.41	1273994.33	Картометрический метод	1	-
619	-	-	443570.02	1273999.47	Картометрический метод	1	-
620	-	-	443489.87	1274005.87	Картометрический метод	1	-
621	-	-	443402.67	1274019.33	Картометрический метод	1	-
622	-	-	443381.87	1274024.90	Картометрический метод	1	-
623	-	-	443366.77	1274028.95	Картометрический метод	1	-
1065	446426.25	1270527.67	443288.25	1274006.90	Картометрический метод	1	-
Часть 18							
1080	446338.99	1270097.10	442060.19	1265493.43	Картометрический метод	1	-
1081	446179.85	1270053.91	442056.56	1265409.09	Картометрический метод	1	-
1082	446185.02	1270012.26	442033.55	1265365.51	Картометрический метод	1	-
1083	446192.57	1269829.73	441998.45	1265289.23	Картометрический метод	1	-
1084	446195.32	1269796.42	441985.53	1265258.36	Картометрический метод	1	-
1085	446195.99	1269796.50	441970.20	1265232.74	Картометрический метод	1	-
1086	446224.81	1269799.28	441963.34	1265232.33	Картометрический метод	1	-
1087	446225.17	1269793.19	441953.25	1265238.39	Картометрический метод	1	-
1088	446259.56	1269796.75	441937.93	1265247.34	Картометрический метод	1	-
1089	446259.56	1269796.74	441927.02	1265253.72	Картометрический метод	1	-

1090	446312.48	1269799.12	441906.84	1265255.74	Картометрический метод	1	-
1091	446316.29	1269799.21	441897.96	1265250.09	Картометрический метод	1	-
1092	446319.49	1269809.85	441895.54	1265223.46	Картометрический метод	1	-
1093	446335.80	1269854.63	441885.05	1265183.50	Картометрический метод	1	-
1094	446361.29	1269940.31	441844.29	1265096.14	Картометрический метод	1	-
1095	446364.26	1269954.53	441814.83	1265054.17	Картометрический метод	1	-
1096	446362.27	1270024.86	441756.72	1265070.91	Картометрический метод	1	-
1097	446360.03	1270045.27	441748.65	1265068.90	Картометрический метод	1	-
1098	446345.98	1270082.46	441741.79	1265050.54	Картометрический метод	1	-
624	-	-	441736.54	1265000.50	Картометрический метод	1	-
625	-	-	441730.49	1264987.18	Картометрический метод	1	-
626	-	-	441720.40	1264977.90	Картометрический метод	1	-
627	-	-	441710.31	1264976.28	Картометрический метод	1	-
628	-	-	441690.30	1264978.16	Картометрический метод	1	-
629	-	-	441680.78	1264979.06	Картометрический метод	1	-
630	-	-	441643.73	1264982.54	Картометрический метод	1	-
631	-	-	441577.54	1264992.02	Картометрический метод	1	-
632	-	-	441529.52	1265006.35	Картометрический метод	1	-
633	-	-	441528.24	1265005.92	Картометрический метод	1	-
634	-	-	441517.41	1265002.31	Картометрический метод	1	-

635	-	-	441490.78	1264923.22	Картометрический метод	1	-
636	-	-	441478.27	1264868.13	Картометрический метод	1	-
637	-	-	441447.54	1264762.45	Картометрический метод	1	-
638	-	-	441445.06	1264753.91	Картометрический метод	1	-
639	-	-	441430.75	1264696.85	Картометрический метод	1	-
640	-	-	441425.16	1264671.82	Картометрический метод	1	-
641	-	-	441402.08	1264573.59	Картометрический метод	1	-
642	-	-	441402.88	1264561.27	Картометрический метод	1	-
643	-	-	441413.70	1264512.40	Картометрический метод	1	-
644	-	-	441421.37	1264499.49	Картометрический метод	1	-
645	-	-	441447.92	1264487.82	Картометрический метод	1	-
646	-	-	441453.71	1264485.27	Картометрический метод	1	-
647	-	-	441470.76	1264477.78	Картометрический метод	1	-
648	-	-	441474.29	1264476.22	Картометрический метод	1	-
649	-	-	441551.71	1264442.17	Картометрический метод	1	-
650	-	-	441577.13	1264479.71	Картометрический метод	1	-
651	-	-	441581.57	1264517.85	Картометрический метод	1	-
652	-	-	441592.47	1264545.48	Картометрический метод	1	-
653	-	-	441628.79	1264609.66	Картометрический метод	1	-
654	-	-	441650.59	1264664.34	Картометрический метод	1	-

655	-	-	441680.85	1264780.15	Картометрический метод	1	-
656	-	-	441774.88	1264755.34	Картометрический метод	1	-
657	-	-	441780.52	1264731.93	Картометрический метод	1	-
658	-	-	441791.42	1264712.16	Картометрический метод	1	-
659	-	-	441811.19	1264683.29	Картометрический метод	1	-
660	-	-	441806.76	1264641.74	Картометрический метод	1	-
661	-	-	441820.25	1264581.21	Картометрический метод	1	-
662	-	-	441905.28	1264520.16	Картометрический метод	1	-
663	-	-	441958.74	1264461.49	Картометрический метод	1	-
664	-	-	441944.90	1264446.76	Картометрический метод	1	-
665	-	-	441960.16	1264430.14	Картометрический метод	1	-
666	-	-	441987.55	1264415.65	Картометрический метод	1	-
667	-	-	441991.75	1264414.42	Картометрический метод	1	-
668	-	-	442021.18	1264509.21	Картометрический метод	1	-
669	-	-	442040.13	1264553.35	Картометрический метод	1	-
670	-	-	442033.34	1264556.27	Картометрический метод	1	-
671	-	-	442036.07	1264562.65	Картометрический метод	1	-
672	-	-	442042.87	1264559.73	Картометрический метод	1	-
673	-	-	442084.46	1264656.57	Картометрический метод	1	-
674	-	-	442083.94	1264656.74	Картометрический метод	1	-

675	-	-	442073.29	1264660.77	Картометрический метод	1	-
676	-	-	442040.90	1264673.42	Картометрический метод	1	-
677	-	-	442041.51	1264675.21	Картометрический метод	1	-
678	-	-	442034.19	1264678.25	Картометрический метод	1	-
679	-	-	442038.04	1264687.72	Картометрический метод	1	-
680	-	-	442045.36	1264684.83	Картометрический метод	1	-
681	-	-	442055.52	1264709.16	Картометрический метод	1	-
682	-	-	442087.17	1264695.84	Картометрический метод	1	-
683	-	-	442098.66	1264691.33	Картометрический метод	1	-
684	-	-	442099.29	1264691.10	Картометрический метод	1	-
685	-	-	442247.92	1265037.19	Картометрический метод	1	-
686	-	-	442252.34	1265055.62	Картометрический метод	1	-
687	-	-	442214.51	1265307.91	Картометрический метод	1	-
688	-	-	442164.80	1265506.44	Картометрический метод	1	-
689	-	-	442149.59	1265510.53	Картометрический метод	1	-
690	-	-	442107.40	1265509.98	Картометрический метод	1	-
691	-	-	442087.23	1265514.01	Картометрический метод	1	-
692	-	-	442058.57	1265529.35	Картометрический метод	1	-
1080	446338.99	1270097.10	442060.19	1265493.43	Картометрический метод	1	-
693	-	-	442115.36	1265133.94	Картометрический метод	1	-

694	-	-	442122.18	1265132.64	Картометрический метод	1	-
695	-	-	442120.83	1265125.58	Картометрический метод	1	-
696	-	-	442114.01	1265126.88	Картометрический метод	1	-
693	-	-	442115.36	1265133.94	Картометрический метод	1	-
1099	446311.68	1270979.50	440561.60	1268850.37	Картометрический метод	1	-
1100	446239.05	1270906.19	440538.34	1268789.88	Картометрический метод	1	-
1101	446332.86	1270903.38	440535.58	1268782.69	Картометрический метод	1	-
1102	446347.38	1270898.63	440533.10	1268776.25	Картометрический метод	1	-
1103	446361.44	1270864.54	440540.42	1268752.95	Картометрический метод	1	-
1104	446365.23	1270832.10	440588.94	1268711.75	Картометрический метод	1	-
1105	446406.19	1270833.59	440613.19	1268676.33	Картометрический метод	1	-
1106	446367.47	1270902.61	440614.35	1268662.47	Картометрический метод	1	-
1107	446334.75	1270956.68	440607.03	1268653.23	Картометрический метод	1	-
697	-	-	440591.88	1268652.35	Картометрический метод	1	-
698	-	-	440571.60	1268668.91	Картометрический метод	1	-
699	-	-	440549.99	1268688.35	Картометрический метод	1	-
700	-	-	440520.33	1268654.72	Картометрический метод	1	-
701	-	-	440513.85	1268647.26	Картометрический метод	1	-
702	-	-	440518.86	1268622.23	Картометрический метод	1	-
703	-	-	440511.16	1268601.44	Картометрический метод	1	-

704	-	-	440421.05	1268446.58	Картометрический метод	1	-
705	-	-	440423.12	1268440.50	Картометрический метод	1	-
706	-	-	440873.17	1268216.86	Картометрический метод	1	-
707	-	-	440936.83	1268352.40	Картометрический метод	1	-
708	-	-	441032.61	1268310.77	Картометрический метод	1	-
709	-	-	441074.97	1268375.27	Картометрический метод	1	-
710	-	-	441139.56	1268456.85	Картометрический метод	1	-
711	-	-	441200.01	1268549.84	Картометрический метод	1	-
712	-	-	441182.36	1268559.04	Картометрический метод	1	-
713	-	-	441046.76	1268629.74	Картометрический метод	1	-
714	-	-	441038.29	1268643.23	Картометрический метод	1	-
715	-	-	441060.24	1268643.60	Картометрический метод	1	-
716	-	-	441072.56	1268646.29	Картометрический метод	1	-
717	-	-	441095.66	1268657.08	Картометрический метод	1	-
718	-	-	441109.91	1268661.31	Картометрический метод	1	-
719	-	-	441125.31	1268660.16	Картометрический метод	1	-
720	-	-	441129.05	1268658.10	Картометрический метод	1	-
721	-	-	441143.53	1268660.27	Картометрический метод	1	-
722	-	-	441151.13	1268666.43	Картометрический метод	1	-
723	-	-	441150.41	1268670.41	Картометрический метод	1	-

724	-	-	441137.38	1268676.92	Картометрический метод	1	-
725	-	-	441114.21	1268688.14	Картометрический метод	1	-
726	-	-	441100.67	1268690.58	Картометрический метод	1	-
727	-	-	441083.73	1268689.81	Картометрический метод	1	-
728	-	-	441047.15	1268682.87	Картометрический метод	1	-
729	-	-	441024.04	1268689.81	Картометрический метод	1	-
730	-	-	441000.56	1268685.18	Картометрический метод	1	-
731	-	-	440985.15	1268687.50	Картометрический метод	1	-
732	-	-	440980.53	1268693.27	Картометрический метод	1	-
733	-	-	440982.46	1268705.59	Картометрический метод	1	-
734	-	-	440993.63	1268732.55	Картометрический метод	1	-
735	-	-	440994.78	1268742.17	Картометрический метод	1	-
736	-	-	440989.39	1268766.05	Картометрический метод	1	-
737	-	-	440992.86	1268782.60	Картометрический метод	1	-
738	-	-	441006.33	1268801.86	Картометрический метод	1	-
739	-	-	441015.75	1268812.31	Картометрический метод	1	-
740	-	-	441016.83	1268825.34	Картометрический метод	1	-
741	-	-	441012.85	1268832.94	Картометрический метод	1	-
742	-	-	441007.78	1268830.77	Картометрический метод	1	-
743	-	-	440995.84	1268822.44	Картометрический метод	1	-

744	-	-	440980.63	1268810.14	Картометрический метод	1	-
745	-	-	440968.33	1268797.47	Картометрический метод	1	-
746	-	-	440963.62	1268780.81	Картометрический метод	1	-
747	-	-	440962.90	1268760.18	Картометрический метод	1	-
748	-	-	440955.66	1268736.29	Картометрический метод	1	-
749	-	-	440942.62	1268713.48	Картометрический метод	1	-
750	-	-	440933.94	1268705.52	Картометрический метод	1	-
751	-	-	440932.16	1268714.25	Картометрический метод	1	-
752	-	-	440930.03	1268722.13	Картометрический метод	1	-
753	-	-	440933.94	1268740.85	Картометрический метод	1	-
754	-	-	440975.14	1268856.73	Картометрический метод	1	-
755	-	-	440993.63	1268901.39	Картометрический метод	1	-
756	-	-	440967.83	1268920.26	Картометрический метод	1	-
757	-	-	440907.76	1268925.84	Картометрический метод	1	-
758	-	-	440824.20	1268950.29	Картометрический метод	1	-
759	-	-	440807.65	1268951.45	Картометрический метод	1	-
760	-	-	440803.02	1268938.74	Картометрический метод	1	-
761	-	-	440780.69	1268937.20	Картометрический метод	1	-
762	-	-	440766.51	1268939.71	Картометрический метод	1	-
763	-	-	440691.36	1268952.99	Картометрический метод	1	-

764	-	-	440601.22	1268966.92	Картометрический метод	1	-
1099	446311.68	1270979.50	440561.60	1268850.37	Картометрический метод	1	-
765	-	-	440557.55	1268612.97	Картометрический метод	1	-
766	-	-	440564.46	1268612.33	Картометрический метод	1	-
767	-	-	440563.80	1268605.17	Картометрический метод	1	-
768	-	-	440556.89	1268605.81	Картометрический метод	1	-
765	-	-	440557.55	1268612.97	Картометрический метод	1	-
1108	446297.51	1269736.13	439421.97	1269470.10	Картометрический метод	1	-
1109	446247.95	1269735.33	439401.21	1269418.49	Картометрический метод	1	-
1110	446244.30	1269707.64	439387.77	1269378.18	Картометрический метод	1	-
1111	446241.50	1269705.07	439383.34	1269364.86	Картометрический метод	1	-
1112	446199.42	1269705.14	439499.82	1269335.46	Картометрический метод	1	-
1113	446201.32	1269646.52	439604.36	1269303.39	Картометрический метод	1	-
1114	446201.72	1269636.54	439956.30	1269204.43	Картометрический метод	1	-
1115	446210.99	1269627.65	440135.70	1269128.73	Картометрический метод	1	-
1116	446231.66	1269626.77	440140.58	1269131.30	Картометрический метод	1	-
1117	446300.79	1269624.81	440163.99	1269145.28	Картометрический метод	1	-
1118	446313.05	1269735.98	440173.19	1269166.92	Картометрический метод	1	-
769	-	-	440181.11	1269220.99	Картометрический метод	1	-
770	-	-	440185.06	1269241.27	Картометрический метод	1	-

771	-	-	440206.46	1269320.09	Картометрический метод	1	-
772	-	-	440208.72	1269329.20	Картометрический метод	1	-
773	-	-	440161.65	1269344.25	Картометрический метод	1	-
774	-	-	440096.78	1269367.31	Картометрический метод	1	-
775	-	-	440065.03	1269376.63	Картометрический метод	1	-
776	-	-	440034.36	1269385.62	Картометрический метод	1	-
777	-	-	439919.03	1269406.96	Картометрический метод	1	-
778	-	-	439850.99	1269422.82	Картометрический метод	1	-
779	-	-	439687.80	1269469.24	Картометрический метод	1	-
780	-	-	439581.48	1269493.40	Картометрический метод	1	-
781	-	-	439554.60	1269499.51	Картометрический метод	1	-
782	-	-	439449.07	1269521.42	Картометрический метод	1	-
1108	446297.51	1269736.13	439421.97	1269470.10	Картометрический метод	1	-
Часть 21							
1119	443961.79	1270860.61	440989.10	1275353.27	Картометрический метод	1	-
1120	443916.33	1270848.91	440920.45	1275306.26	Картометрический метод	1	-
1121	443868.71	1270832.62	440895.58	1275292.83	Картометрический метод	1	-
1122	443858.59	1270829.43	440876.18	1275269.45	Картометрический метод	1	-
1123	443861.66	1270781.18	440869.71	1275259.25	Картометрический метод	1	-
1124	443862.58	1270742.60	440801.07	1275179.41	Картометрический метод	1	-
1125	443867.47	1270701.06	440710.55	1275097.74	Картометрический метод	1	-

1126	443869.50	1270652.96	440640.90	1275034.89	Картометрический метод	1	-
1127	443872.28	1270650.82	440548.87	1274956.06	Картометрический метод	1	-
1128	443882.44	1270645.11	440409.08	1274825.47	Картометрический метод	1	-
1129	443897.31	1270639.59	440386.64	1274799.76	Картометрический метод	1	-
1130	443906.07	1270640.19	440379.72	1274780.21	Картометрический метод	1	-
1131	443926.32	1270648.79	440335.45	1274721.26	Картометрический метод	1	-
1132	443958.04	1270659.34	440231.48	1274607.09	Картометрический метод	1	-
1133	443974.89	1270663.93	440170.30	1274528.99	Картометрический метод	1	-
1134	443997.16	1270670.51	440168.80	1274519.04	Картометрический метод	1	-
1135	444018.72	1270674.38	440174.77	1274507.60	Картометрический метод	1	-
1136	443982.44	1270839.65	440206.61	1274468.05	Картометрический метод	1	-
783	-	-	440253.87	1274427.76	Картометрический метод	1	-
784	-	-	440276.75	1274412.59	Картометрический метод	1	-
785	-	-	440325.98	1274352.24	Картометрический метод	1	-
786	-	-	440340.92	1274328.02	Картометрический метод	1	-
787	-	-	440361.82	1274306.63	Картометрический метод	1	-
788	-	-	440383.70	1274294.20	Картометрический метод	1	-
789	-	-	440403.10	1274295.19	Картометрический метод	1	-
790	-	-	440425.99	1274301.91	Картометрический метод	1	-
791	-	-	440475.73	1274339.21	Картометрический метод	1	-

792	-	-	440509.56	1274365.83	Картометрический метод	1	-
793	-	-	440558.81	1274421.54	Картометрический метод	1	-
794	-	-	440569.45	1274418.96	Картометрический метод	1	-
795	-	-	440604.47	1274388.31	Картометрический метод	1	-
796	-	-	440616.01	1274380.95	Картометрический метод	1	-
797	-	-	440638.30	1274376.57	Картометрический метод	1	-
798	-	-	440677.30	1274380.55	Картометрический метод	1	-
799	-	-	440703.57	1274379.36	Картометрический метод	1	-
800	-	-	440553.93	1274246.04	Картометрический метод	1	-
801	-	-	440658.60	1274127.25	Картометрический метод	1	-
802	-	-	440670.53	1274124.47	Картометрический метод	1	-
803	-	-	440680.48	1274127.45	Картометрический метод	1	-
804	-	-	440801.46	1274236.29	Картометрический метод	1	-
805	-	-	440845.64	1274265.74	Картометрический метод	1	-
806	-	-	440882.25	1274294.59	Картометрический метод	1	-
807	-	-	440908.52	1274251.22	Картометрический метод	1	-
808	-	-	440918.07	1274252.01	Картометрический метод	1	-
809	-	-	440983.33	1274291.61	Картометрический метод	1	-
810	-	-	440993.62	1274277.88	Картометрический метод	1	-
811	-	-	441079.24	1274163.66	Картометрический метод	1	-

812	-	-	441100.33	1274148.94	Картометрический метод	1	-
813	-	-	441113.47	1274149.74	Картометрический метод	1	-
814	-	-	441218.13	1274222.36	Картометрический метод	1	-
815	-	-	441275.44	1274265.74	Картометрический метод	1	-
816	-	-	441304.09	1274293.60	Картометрический метод	1	-
817	-	-	441279.27	1274334.17	Картометрический метод	1	-
818	-	-	441311.92	1274356.98	Картометрический метод	1	-
819	-	-	441248.60	1274465.63	Картометрический метод	1	-
820	-	-	441259.04	1274472.43	Картометрический метод	1	-
821	-	-	441275.01	1274480.08	Картометрический метод	1	-
822	-	-	441449.25	1274565.06	Картометрический метод	1	-
823	-	-	441419.40	1274674.50	Картометрический метод	1	-
824	-	-	441417.79	1274698.11	Картометрический метод	1	-
825	-	-	441412.43	1274776.97	Картометрический метод	1	-
826	-	-	441405.47	1274837.41	Картометрический метод	1	-
827	-	-	441386.07	1274912.53	Картометрический метод	1	-
828	-	-	441355.72	1274968.49	Картометрический метод	1	-
829	-	-	441313.94	1275024.21	Картометрический метод	1	-
830	-	-	441245.79	1275114.00	Картометрический метод	1	-
831	-	-	441206.99	1275161.50	Картометрический метод	1	-

832	-	-	441112.97	1275293.82	Картометрический метод	1	-
833	-	-	441035.86	1275402.02	Картометрический метод	1	-
1119	443961.79	1270860.61	440989.10	1275353.27	Картометрический метод	1	-
834	-	-	441172.73	1274605.53	Картометрический метод	1	-
835	-	-	441173.62	1274599.20	Картометрический метод	1	-
836	-	-	441169.92	1274597.41	Картометрический метод	1	-
837	-	-	441174.66	1274595.20	Картометрический метод	1	-
838	-	-	441178.94	1274592.20	Картометрический метод	1	-
839	-	-	441182.64	1274588.50	Картометрический метод	1	-
840	-	-	441185.64	1274584.22	Картометрический метод	1	-
841	-	-	441187.85	1274579.48	Картометрический метод	1	-
842	-	-	441189.20	1274574.43	Картометрический метод	1	-
843	-	-	441189.66	1274569.22	Картометрический метод	1	-
844	-	-	441189.20	1274564.01	Картометрический метод	1	-
845	-	-	441187.85	1274558.96	Картометрический метод	1	-
846	-	-	441185.64	1274554.22	Картометрический метод	1	-
847	-	-	441182.64	1274549.94	Картометрический метод	1	-
848	-	-	441178.94	1274546.24	Картометрический метод	1	-
849	-	-	441174.66	1274543.24	Картометрический метод	1	-
850	-	-	441169.92	1274541.03	Картометрический метод	1	-

851	-	-	441164.87	1274539.68	Картометрический метод	1	-
852	-	-	441159.66	1274539.22	Картометрический метод	1	-
853	-	-	441154.45	1274539.68	Картометрический метод	1	-
854	-	-	441149.40	1274541.03	Картометрический метод	1	-
855	-	-	441144.66	1274543.24	Картометрический метод	1	-
856	-	-	441140.38	1274546.24	Картометрический метод	1	-
857	-	-	441136.68	1274549.94	Картометрический метод	1	-
858	-	-	441133.68	1274554.22	Картометрический метод	1	-
859	-	-	441131.47	1274558.96	Картометрический метод	1	-
860	-	-	441130.12	1274564.01	Картометрический метод	1	-
861	-	-	441129.66	1274569.22	Картометрический метод	1	-
862	-	-	441130.12	1274574.43	Картометрический метод	1	-
863	-	-	441131.47	1274579.48	Картометрический метод	1	-
864	-	-	441133.68	1274584.22	Картометрический метод	1	-
865	-	-	441136.68	1274588.50	Картометрический метод	1	-
866	-	-	441140.38	1274592.20	Картометрический метод	1	-
867	-	-	441144.66	1274595.20	Картометрический метод	1	-
868	-	-	441149.40	1274597.41	Картометрический метод	1	-
869	-	-	441154.45	1274598.76	Картометрический метод	1	-
870	-	-	441159.66	1274599.22	Картометрический метод	1	-

871	-	-	441164.87	1274598.76	Картометрический метод	1	-
872	-	-	441166.49	1274598.33	Картометрический метод	1	-
873	-	-	441165.64	1274604.46	Картометрический метод	1	-
834	-	-	441172.73	1274605.53	Картометрический метод	1	-
874	-	-	440555.75	1274687.78	Картометрический метод	1	-
875	-	-	440560.52	1274682.50	Картометрический метод	1	-
876	-	-	440555.30	1274677.78	Картометрический метод	1	-
877	-	-	440550.51	1274683.07	Картометрический метод	1	-
874	-	-	440555.75	1274687.78	Картометрический метод	1	-
1137	444910.89	1269948.41	442539.21	1275587.54	Картометрический метод	1	-
1138	444886.40	1269879.96	442509.79	1275519.19	Картометрический метод	1	-
1139	444814.82	1269855.08	442501.71	1275484.59	Картометрический метод	1	-
1140	444775.73	1269845.63	442486.72	1275445.35	Картометрический метод	1	-
1141	444796.80	1269763.89	442477.48	1275425.17	Картометрический метод	1	-
1142	444830.82	1269769.20	442453.25	1275394.60	Картометрический метод	1	-
1143	444879.07	1269785.68	442414.04	1275325.68	Картометрический метод	1	-
1144	444947.62	1269804.15	442399.04	1275292.80	Картометрический метод	1	-
1145	444943.79	1269818.74	442400.76	1275272.61	Картометрический метод	1	-
1146	444911.87	1269937.19	442408.27	1275259.91	Картометрический метод	1	-
878	-	-	442471.14	1275233.68	Картометрический метод	1	-

879	-	-	442540.36	1275219.83	Картометрический метод	1	-
880	-	-	442618.81	1275216.08	Картометрический метод	1	-
881	-	-	442648.22	1275217.24	Картометрический метод	1	-
882	-	-	442655.14	1275225.31	Картометрический метод	1	-
883	-	-	442685.28	1275332.83	Картометрический метод	1	-
884	-	-	442923.36	1275222.72	Картометрический метод	1	-
885	-	-	442980.13	1275280.00	Картометрический метод	1	-
886	-	-	443055.31	1275298.26	Картометрический метод	1	-
887	-	-	443093.56	1275337.55	Картометрический метод	1	-
888	-	-	443119.47	1275343.85	Картометрический метод	1	-
889	-	-	443147.03	1275343.27	Картометрический метод	1	-
890	-	-	443149.67	1275353.50	Картометрический метод	1	-
891	-	-	443155.23	1275361.73	Картометрический метод	1	-
892	-	-	443161.58	1275390.57	Картометрический метод	1	-
893	-	-	443165.61	1275434.40	Картометрический метод	1	-
894	-	-	443165.04	1275459.78	Картометрический метод	1	-
895	-	-	443157.54	1275497.28	Картометрический метод	1	-
896	-	-	443053.14	1275504.20	Картометрический метод	1	-
897	-	-	442998.67	1275483.27	Картометрический метод	1	-
898	-	-	442976.21	1275474.64	Картометрический метод	1	-

899	-	-	442928.55	1275456.32	Картометрический метод	1	-
900	-	-	442863.37	1275486.60	Картометрический метод	1	-
901	-	-	442816.65	1275513.14	Картометрический метод	1	-
902	-	-	442703.60	1275561.30	Картометрический метод	1	-
903	-	-	442676.91	1275575.24	Картометрический метод	1	-
904	-	-	442638.99	1275595.04	Картометрический метод	1	-
905	-	-	442588.24	1275618.12	Картометрический метод	1	-
906	-	-	442566.89	1275641.75	Картометрический метод	1	-
1137	444910.89	1269948.41	442539.21	1275587.54	Картометрический метод	1	-
Часть 23							
1147	440135.70	1269128.73	443336.44	1264766.53	Картометрический метод	1	-
1148	440140.58	1269131.30	443302.48	1264756.03	Картометрический метод	1	-
1149	440163.99	1269145.28	443266.70	1264751.82	Картометрический метод	1	-
1150	440173.19	1269166.92	443228.03	1264747.48	Картометрический метод	1	-
1151	440181.11	1269220.99	443174.22	1264737.11	Картометрический метод	1	-
1152	440185.06	1269241.27	443115.45	1264725.14	Картометрический метод	1	-
1153	440206.46	1269320.09	443092.27	1264720.34	Картометрический метод	1	-
1154	440208.72	1269329.20	443085.61	1264714.61	Картометрический метод	1	-
1155	440161.65	1269344.25	443081.42	1264705.54	Картометрический метод	1	-
1156	440096.78	1269367.31	443081.33	1264693.97	Картометрический метод	1	-
1157	440065.03	1269376.63	443081.29	1264687.36	Картометрический метод	1	-

1158	440034.36	1269385.62	443084.41	1264660.88	Картометрический метод	1	-
1159	439919.03	1269406.96	443081.87	1264652.64	Картометрический метод	1	-
1160	439850.99	1269422.82	443071.95	1264653.54	Картометрический метод	1	-
1161	439687.80	1269469.24	443050.22	1264673.07	Картометрический метод	1	-
1162	439581.48	1269493.40	443043.21	1264679.36	Картометрический метод	1	-
1163	439554.60	1269499.51	443010.36	1264708.54	Картометрический метод	1	-
1164	439449.07	1269521.42	442984.89	1264730.21	Картометрический метод	1	-
1165	439421.97	1269470.10	442970.85	1264731.97	Картометрический метод	1	-
1166	439401.21	1269418.49	442956.71	1264719.67	Картометрический метод	1	-
1167	439387.77	1269378.18	442925.93	1264691.78	Картометрический метод	1	-
1168	439383.34	1269364.86	442915.88	1264675.32	Картометрический метод	1	-
1169	439499.82	1269335.46	442900.07	1264659.73	Картометрический метод	1	-
1170	439604.36	1269303.39	442875.95	1264639.24	Картометрический метод	1	-
1171	439956.30	1269204.43	442870.10	1264629.36	Картометрический метод	1	-
907	-	-	442859.24	1264614.57	Картометрический метод	1	-
908	-	-	442836.76	1264590.75	Картометрический метод	1	-
909	-	-	442824.28	1264579.59	Картометрический метод	1	-
910	-	-	442825.74	1264571.46	Картометрический метод	1	-
911	-	-	442827.46	1264561.89	Картометрический метод	1	-
912	-	-	442844.76	1264552.67	Картометрический метод	1	-

913	-	-	442868.65	1264541.75	Картометрический метод	1	-
914	-	-	442904.90	1264524.96	Картометрический метод	1	-
915	-	-	442925.47	1264513.24	Картометрический метод	1	-
916	-	-	442938.96	1264508.89	Картометрический метод	1	-
917	-	-	442909.59	1264487.73	Картометрический метод	1	-
918	-	-	442882.12	1264460.64	Картометрический метод	1	-
919	-	-	442870.48	1264451.64	Картометрический метод	1	-
920	-	-	442863.77	1264438.46	Картометрический метод	1	-
921	-	-	442860.37	1264426.91	Картометрический метод	1	-
922	-	-	442864.40	1264411.18	Картометрический метод	1	-
923	-	-	442873.39	1264397.06	Картометрический метод	1	-
924	-	-	442885.66	1264377.96	Картометрический метод	1	-
925	-	-	442917.58	1264338.10	Картометрический метод	1	-
926	-	-	442949.63	1264284.40	Картометрический метод	1	-
927	-	-	442967.76	1264245.69	Картометрический метод	1	-
928	-	-	442975.51	1264226.35	Картометрический метод	1	-
929	-	-	442981.46	1264200.00	Картометрический метод	1	-
930	-	-	442981.33	1264182.47	Картометрический метод	1	-
931	-	-	442975.95	1264164.98	Картометрический метод	1	-
932	-	-	442954.76	1264143.22	Картометрический метод	1	-

933	-	-	442908.82	1264093.57	Картометрический метод	1	-
934	-	-	442884.92	1264062.19	Картометрический метод	1	-
935	-	-	442884.80	1264045.53	Картометрический метод	1	-
936	-	-	442889.95	1264028.84	Картометрический метод	1	-
937	-	-	442919.55	1264002.32	Картометрический метод	1	-
938	-	-	442979.52	1263946.06	Картометрический метод	1	-
939	-	-	443019.74	1263904.38	Картометрический метод	1	-
940	-	-	443031.32	1263895.98	Картометрический метод	1	-
941	-	-	443062.70	1263869.15	Картометрический метод	1	-
942	-	-	443081.78	1263864.03	Картометрический метод	1	-
943	-	-	443091.79	1263868.12	Картометрический метод	1	-
944	-	-	443103.51	1263879.67	Картометрический метод	1	-
945	-	-	443151.31	1263940.00	Картометрический метод	1	-
946	-	-	443178.94	1263968.06	Картометрический метод	1	-
947	-	-	443206.53	1263991.13	Картометрический метод	1	-
948	-	-	443222.36	1263995.17	Картометрический метод	1	-
949	-	-	443233.15	1263993.44	Картометрический метод	1	-
950	-	-	443247.18	1263980.87	Картометрический метод	1	-
951	-	-	443269.44	1263954.94	Картометрический метод	1	-
952	-	-	443288.24	1263911.59	Картометрический метод	1	-

953	-	-	443301.14	1263855.81	Картометрический метод	1	-
954	-	-	443306.58	1263803.41	Картометрический метод	1	-
955	-	-	443308.21	1263682.87	Картометрический метод	1	-
956	-	-	443341.13	1263605.62	Картометрический метод	1	-
957	-	-	443450.83	1263700.32	Картометрический метод	1	-
958	-	-	443463.02	1263713.87	Картометрический метод	1	-
959	-	-	443469.56	1263708.89	Картометрический метод	1	-
960	-	-	443470.29	1263696.55	Картометрический метод	1	-
961	-	-	443462.85	1263687.22	Картометрический метод	1	-
962	-	-	443462.30	1263680.92	Картометрический метод	1	-
963	-	-	443466.14	1263669.67	Картометрический метод	1	-
964	-	-	443461.75	1263654.86	Картометрический метод	1	-
965	-	-	443452.97	1263640.60	Картометрический метод	1	-
966	-	-	443440.22	1263631.79	Картометрический метод	1	-
967	-	-	443424.45	1263627.98	Картометрический метод	1	-
968	-	-	443414.30	1263619.21	Картометрический метод	1	-
969	-	-	443415.12	1263604.94	Картометрический метод	1	-
970	-	-	443422.80	1263594.80	Картометрический метод	1	-
971	-	-	443432.68	1263593.70	Картометрический метод	1	-
972	-	-	443446.52	1263591.45	Картометрический метод	1	-

973	-	-	443450.51	1263583.28	Картометрический метод	1	-
974	-	-	443449.13	1263572.58	Картометрический метод	1	-
975	-	-	443445.84	1263561.61	Картометрический метод	1	-
976	-	-	443452.15	1263550.91	Картометрический метод	1	-
977	-	-	443465.04	1263537.75	Картометрический метод	1	-
978	-	-	443484.51	1263530.34	Картометрический метод	1	-
979	-	-	443498.50	1263532.54	Картометрический метод	1	-
980	-	-	443505.09	1263540.49	Картометрический метод	1	-
981	-	-	443505.91	1263550.91	Картометрический метод	1	-
982	-	-	443496.86	1263562.71	Картометрический метод	1	-
983	-	-	443490.00	1263576.42	Картометрический метод	1	-
984	-	-	443488.08	1263589.31	Картометрический метод	1	-
985	-	-	443488.63	1263609.33	Картометрический метод	1	-
986	-	-	443492.77	1263620.71	Картометрический метод	1	-
987	-	-	443500.21	1263625.60	Картометрический метод	1	-
988	-	-	443510.13	1263632.10	Картометрический метод	1	-
989	-	-	443511.12	1263637.86	Картометрический метод	1	-
990	-	-	443509.20	1263643.34	Картометрический метод	1	-
991	-	-	443503.71	1263651.02	Картометрический метод	1	-
992	-	-	443504.26	1263659.25	Картометрический метод	1	-

993	-	-	443509.55	1263665.01	Картометрический метод	1	-
994	-	-	443522.71	1263665.74	Картометрический метод	1	-
995	-	-	443532.60	1263668.95	Картометрический метод	1	-
996	-	-	443557.96	1263651.50	Картометрический метод	1	-
997	-	-	443588.31	1263640.58	Картометрический метод	1	-
998	-	-	443609.69	1263638.79	Картометрический метод	1	-
999	-	-	443631.07	1263639.46	Картометрический метод	1	-
1000	-	-	443650.85	1263644.26	Картометрический метод	1	-
1001	-	-	443684.67	1263657.99	Картометрический метод	1	-
1002	-	-	443672.03	1263732.93	Картометрический метод	1	-
1003	-	-	443704.96	1263745.05	Картометрический метод	1	-
1004	-	-	443741.86	1263762.89	Картометрический метод	1	-
1005	-	-	443812.32	1263777.83	Картометрический метод	1	-
1006	-	-	443881.15	1263801.36	Картометрический метод	1	-
1007	-	-	443936.85	1263830.64	Картометрический метод	1	-
1008	-	-	443909.37	1263906.70	Картометрический метод	1	-
1009	-	-	443879.02	1263982.44	Картометрический метод	1	-
1010	-	-	443811.54	1264145.96	Картометрический метод	1	-
1011	-	-	443700.17	1264408.47	Картометрический метод	1	-
1012	-	-	443684.30	1264442.14	Картометрический метод	1	-

1013	-	-	443633.30	1264576.02	Картометрический метод	1	-
1014	-	-	443629.51	1264584.83	Картометрический метод	1	-
1015	-	-	443629.20	1264582.02	Картометрический метод	1	-
1016	-	-	443614.33	1264618.40	Картометрический метод	1	-
1017	-	-	443606.93	1264632.79	Картометрический метод	1	-
1018	-	-	443598.28	1264637.32	Картометрический метод	1	-
1019	-	-	443590.34	1264645.94	Картометрический метод	1	-
1020	-	-	443584.17	1264664.00	Картометрический метод	1	-
1021	-	-	443514.88	1264634.68	Картометрический метод	1	-
1022	-	-	443451.80	1264605.36	Картометрический метод	1	-
1023	-	-	443419.65	1264582.43	Картометрический метод	1	-
1024	-	-	443402.70	1264601.85	Картометрический метод	1	-
1025	-	-	443395.72	1264628.92	Картометрический метод	1	-
1026	-	-	443384.88	1264653.81	Картометрический метод	1	-
1027	-	-	443377.33	1264677.57	Картометрический метод	1	-
1028	-	-	443401.16	1264695.05	Картометрический метод	1	-
1029	-	-	443405.65	1264705.50	Картометрический метод	1	-
1030	-	-	443399.13	1264720.44	Картометрический метод	1	-
1031	-	-	443388.20	1264734.30	Картометрический метод	1	-
1032	-	-	443365.86	1264769.75	Картометрический метод	1	-

1033	-	-	443358.90	1264780.20	Картометрический метод	1	-
1147	440135.70	1269128.73	443336.44	1264766.53	Картометрический метод	1	-
1034	-	-	443344.33	1264404.98	Картометрический метод	1	-
1035	-	-	443348.75	1264399.64	Картометрический метод	1	-
1036	-	-	443343.21	1264395.05	Картометрический метод	1	-
1037	-	-	443338.79	1264400.40	Картометрический метод	1	-
1034	-	-	443344.33	1264404.98	Картометрический метод	1	-
1172	442058.57	1265529.35	-	-	Картометрический метод	1	-
1173	442060.19	1265493.43	-	-	Картометрический метод	1	-
1174	442056.56	1265409.09	-	-	Картометрический метод	1	-
1175	442033.55	1265365.51	-	-	Картометрический метод	1	-
1176	441998.45	1265289.23	-	-	Картометрический метод	1	-
1177	441985.53	1265258.36	-	-	Картометрический метод	1	-
1178	441970.20	1265232.74	-	-	Картометрический метод	1	-
1179	441963.34	1265232.33	-	-	Картометрический метод	1	-
1180	441953.25	1265238.39	-	-	Картометрический метод	1	-
1181	441937.93	1265247.34	-	-	Картометрический метод	1	-
1182	441927.02	1265253.72	-	-	Картометрический метод	1	-
1183	441906.84	1265255.74	-	-	Картометрический метод	1	-
1184	441897.96	1265250.09	-	-	Картометрический метод	1	-

1185	441895.54	1265223.46	-	-	Картометрический метод	1	-
1186	441885.05	1265183.50	-	-	Картометрический метод	1	-
1187	441844.29	1265096.14	-	-	Картометрический метод	1	-
1188	441814.83	1265054.17	-	-	Картометрический метод	1	-
1189	441799.03	1265058.72	-	-	Картометрический метод	1	-
1190	441789.73	1265044.19	-	-	Картометрический метод	1	-
1191	441807.61	1265037.84	-	-	Картометрический метод	1	-
1192	441825.91	1265030.53	-	-	Картометрический метод	1	-
1193	441836.11	1265024.07	-	-	Картометрический метод	1	-
1194	441841.18	1265018.49	-	-	Картометрический метод	1	-
1195	441839.39	1265013.16	-	-	Картометрический метод	1	-
1196	441823.65	1264990.82	-	-	Картометрический метод	1	-
1197	441814.47	1264976.23	-	-	Картометрический метод	1	-
1198	441807.19	1264957.65	-	-	Картометрический метод	1	-
1199	441803.31	1264942.88	-	-	Картометрический метод	1	-
1200	441786.64	1264923.09	-	-	Картометрический метод	1	-
1201	441778.98	1264908.95	-	-	Картометрический метод	1	-
1202	441768.61	1264883.29	-	-	Картометрический метод	1	-
1203	441766.34	1264867.02	-	-	Картометрический метод	1	-
1204	441767.06	1264862.20	-	-	Картометрический метод	1	-

1205	441761.69	1264856.80	-	-	Картометрический метод	1	-
1206	441751.43	1264832.13	-	-	Картометрический метод	1	-
1207	441740.00	1264790.00	-	-	Картометрический метод	1	-
1208	441719.84	1264789.00	-	-	Картометрический метод	1	-
1209	441719.72	1264769.90	-	-	Картометрический метод	1	-
1210	441774.88	1264755.34	-	-	Картометрический метод	1	-
1211	441780.52	1264731.93	-	-	Картометрический метод	1	-
1212	441791.42	1264712.16	-	-	Картометрический метод	1	-
1213	441811.19	1264683.29	-	-	Картометрический метод	1	-
1214	441806.76	1264641.74	-	-	Картометрический метод	1	-
1215	441820.25	1264581.21	-	-	Картометрический метод	1	-
1216	441905.28	1264520.16	-	-	Картометрический метод	1	-
1217	441958.74	1264461.49	-	-	Картометрический метод	1	-
1218	441944.90	1264446.76	-	-	Картометрический метод	1	-
1219	441960.16	1264430.14	-	-	Картометрический метод	1	-
1220	441987.55	1264415.65	-	-	Картометрический метод	1	-
1221	441991.75	1264414.42	-	-	Картометрический метод	1	-
1222	442021.18	1264509.21	-	-	Картометрический метод	1	-
1223	442084.26	1264656.10	-	-	Картометрический метод	1	-
1224	442073.29	1264660.77	-	-	Картометрический метод	1	-

1225	442040.90	1264673.42	-	-	Картометрический метод	1	-
1226	442041.51	1264675.21	-	-	Картометрический метод	1	-
1227	442034.19	1264678.25	-	-	Картометрический метод	1	-
1228	442038.04	1264687.72	-	-	Картометрический метод	1	-
1229	442045.36	1264684.83	-	-	Картометрический метод	1	-
1230	442055.52	1264709.16	-	-	Картометрический метод	1	-
1231	442087.17	1264695.84	-	-	Картометрический метод	1	-
1232	442099.22	1264690.94	-	-	Картометрический метод	1	-
1233	442247.92	1265037.19	-	-	Картометрический метод	1	-
1234	442252.34	1265055.62	-	-	Картометрический метод	1	-
1235	442214.51	1265307.91	-	-	Картометрический метод	1	-
1236	442164.80	1265506.44	-	-	Картометрический метод	1	-
1237	442149.59	1265510.53	-	-	Картометрический метод	1	-
1238	442107.40	1265509.98	-	-	Картометрический метод	1	-
1239	442087.23	1265514.01	-	-	Картометрический метод	1	-
1172	442058.57	1265529.35	-	-	Картометрический метод	1	-
Часть 25							
1240	441756.72	1265070.91	-	-	Картометрический метод	1	-
1241	441748.65	1265068.90	-	-	Картометрический метод	1	-
1242	441741.79	1265050.54	-	-	Картометрический метод	1	-
1243	441736.54	1265000.50	-	-	Картометрический метод	1	-

1244	441730.49	1264987.18	-	-	Картометрический метод	1	-
1245	441720.40	1264977.90	-	-	Картометрический метод	1	-
1246	441710.31	1264976.28	-	-	Картометрический метод	1	-
1247	441690.30	1264978.16	-	-	Картометрический метод	1	-
1248	441680.78	1264979.06	-	-	Картометрический метод	1	-
1249	441643.73	1264982.54	-	-	Картометрический метод	1	-
1250	441577.54	1264992.02	-	-	Картометрический метод	1	-
1251	441529.52	1265006.35	-	-	Картометрический метод	1	-
1252	441528.24	1265005.92	-	-	Картометрический метод	1	-
1253	441517.41	1265002.31	-	-	Картометрический метод	1	-
1254	441490.78	1264923.22	-	-	Картометрический метод	1	-
1255	441478.27	1264868.13	-	-	Картометрический метод	1	-
1256	441447.54	1264762.45	-	-	Картометрический метод	1	-
1257	441445.06	1264753.91	-	-	Картометрический метод	1	-
1258	441430.75	1264696.85	-	-	Картометрический метод	1	-
1259	441425.16	1264671.82	-	-	Картометрический метод	1	-
1260	441402.08	1264573.59	-	-	Картометрический метод	1	-
1261	441402.88	1264561.27	-	-	Картометрический метод	1	-
1262	441413.70	1264512.40	-	-	Картометрический метод	1	-
1263	441421.37	1264499.49	-	-	Картометрический метод	1	-

1264	441447.92	1264487.82	-	-	Картометрический метод	1	-
1265	441453.71	1264485.27	-	-	Картометрический метод	1	-
1266	441470.76	1264477.78	-	-	Картометрический метод	1	-
1267	441474.29	1264476.22	-	-	Картометрический метод	1	-
1268	441551.71	1264442.17	-	-	Картометрический метод	1	-
1269	441577.13	1264479.71	-	-	Картометрический метод	1	-
1270	441581.57	1264517.85	-	-	Картометрический метод	1	-
1271	441592.47	1264545.48	-	-	Картометрический метод	1	-
1272	441628.79	1264609.66	-	-	Картометрический метод	1	-
1273	441650.59	1264664.34	-	-	Картометрический метод	1	-
1274	441680.85	1264780.15	-	-	Картометрический метод	1	-
1275	441713.87	1264771.44	-	-	Картометрический метод	1	-
1276	441714.00	1264790.00	-	-	Картометрический метод	1	-
1277	441703.99	1264797.00	-	-	Картометрический метод	1	-
1278	441701.89	1264828.63	-	-	Картометрический метод	1	-
1279	441701.64	1264845.08	-	-	Картометрический метод	1	-
1280	441705.84	1264859.15	-	-	Картометрический метод	1	-
1281	441707.80	1264871.04	-	-	Картометрический метод	1	-
1282	441706.88	1264882.67	-	-	Картометрический метод	1	-
1283	441710.03	1264898.38	-	-	Картометрический метод	1	-

1284	441714.72	1264906.91	-	-	Картометрический метод	1	-
1285	441715.53	1264916.87	-	-	Картометрический метод	1	-
1286	441711.37	1264927.96	-	-	Картометрический метод	1	-
1287	441725.42	1264954.66	-	-	Картометрический метод	1	-
1288	441729.48	1264970.53	-	-	Картометрический метод	1	-
1289	441733.30	1264985.32	-	-	Картометрический метод	1	-
1290	441738.75	1265000.90	-	-	Картометрический метод	1	-
1291	441743.11	1265045.72	-	-	Картометрический метод	1	-
1292	441749.11	1265050.36	-	-	Картометрический метод	1	-
1293	441775.29	1265049.24	-	-	Картометрический метод	1	-
1294	441785.66	1265045.62	-	-	Картометрический метод	1	-
1295	441793.50	1265060.31	-	-	Картометрический метод	1	-
1240	441756.72	1265070.91	-	-	Картометрический метод	1	-
Часть 26							
1296	441035.86	1275402.02	-	-	Картометрический метод	1	-
1297	440989.10	1275353.27	-	-	Картометрический метод	1	-
1298	440920.45	1275306.26	-	-	Картометрический метод	1	-
1299	440895.58	1275292.83	-	-	Картометрический метод	1	-
1300	440876.18	1275269.45	-	-	Картометрический метод	1	-
1301	440869.71	1275259.25	-	-	Картометрический метод	1	-
1302	440801.07	1275179.41	-	-	Картометрический метод	1	-

1303	440710.55	1275097.74	-	-	Картометрический метод	1	-
1304	440640.90	1275034.89	-	-	Картометрический метод	1	-
1305	440548.87	1274956.06	-	-	Картометрический метод	1	-
1306	440409.08	1274825.47	-	-	Картометрический метод	1	-
1307	440386.64	1274799.76	-	-	Картометрический метод	1	-
1308	440379.72	1274780.21	-	-	Картометрический метод	1	-
1309	440335.45	1274721.26	-	-	Картометрический метод	1	-
1310	440231.48	1274607.09	-	-	Картометрический метод	1	-
1311	440170.30	1274528.99	-	-	Картометрический метод	1	-
1312	440168.80	1274519.04	-	-	Картометрический метод	1	-
1313	440174.77	1274507.60	-	-	Картометрический метод	1	-
1314	440206.61	1274468.05	-	-	Картометрический метод	1	-
1315	440253.87	1274427.76	-	-	Картометрический метод	1	-
1316	440276.75	1274412.59	-	-	Картометрический метод	1	-
1317	440325.98	1274352.24	-	-	Картометрический метод	1	-
1318	440340.92	1274328.02	-	-	Картометрический метод	1	-
1319	440361.82	1274306.63	-	-	Картометрический метод	1	-
1320	440383.70	1274294.20	-	-	Картометрический метод	1	-
1321	440403.10	1274295.19	-	-	Картометрический метод	1	-
1322	440425.99	1274301.91	-	-	Картометрический метод	1	-

1323	440475.73	1274339.21	-	-	Картометрический метод	1	-
1324	440509.56	1274365.83	-	-	Картометрический метод	1	-
1325	440558.81	1274421.54	-	-	Картометрический метод	1	-
1326	440569.45	1274418.96	-	-	Картометрический метод	1	-
1327	440603.90	1274388.81	-	-	Картометрический метод	1	-
1328	440613.46	1274407.88	-	-	Картометрический метод	1	-
1329	440585.63	1274428.03	-	-	Картометрический метод	1	-
1330	440616.95	1274458.77	-	-	Картометрический метод	1	-
1331	440616.95	1274479.67	-	-	Картометрический метод	1	-
1332	440636.98	1274498.83	-	-	Картометрический метод	1	-
1333	440654.13	1274538.83	-	-	Картометрический метод	1	-
1334	440679.08	1274537.48	-	-	Картометрический метод	1	-
1335	440705.13	1274574.77	-	-	Картометрический метод	1	-
1336	440735.75	1274616.04	-	-	Картометрический метод	1	-
1337	440765.24	1274626.65	-	-	Картометрический метод	1	-
1338	440781.54	1274610.82	-	-	Картометрический метод	1	-
1339	440763.90	1274598.60	-	-	Картометрический метод	1	-
1340	440757.80	1274584.60	-	-	Картометрический метод	1	-
1341	440741.70	1274553.70	-	-	Картометрический метод	1	-
1342	440741.60	1274540.70	-	-	Картометрический метод	1	-

1343	440758.49	1274523.60	-	-	Картометрический метод	1	-
1344	440748.50	1274511.70	-	-	Картометрический метод	1	-
1345	440729.39	1274499.79	-	-	Картометрический метод	1	-
1346	440700.39	1274493.89	-	-	Картометрический метод	1	-
1347	440685.30	1274483.00	-	-	Картометрический метод	1	-
1348	440670.10	1274432.99	-	-	Картометрический метод	1	-
1349	440674.00	1274413.00	-	-	Картометрический метод	1	-
1350	440671.00	1274405.99	-	-	Картометрический метод	1	-
1351	440644.28	1274392.12	-	-	Картометрический метод	1	-
1352	440616.85	1274405.63	-	-	Картометрический метод	1	-
1353	440606.64	1274386.93	-	-	Картометрический метод	1	-
1354	440616.01	1274380.95	-	-	Картометрический метод	1	-
1355	440638.30	1274376.57	-	-	Картометрический метод	1	-
1356	440677.30	1274380.55	-	-	Картометрический метод	1	-
1357	440703.57	1274379.36	-	-	Картометрический метод	1	-
1358	440553.93	1274246.04	-	-	Картометрический метод	1	-
1359	440658.60	1274127.25	-	-	Картометрический метод	1	-
1360	440670.53	1274124.47	-	-	Картометрический метод	1	-
1361	440680.48	1274127.45	-	-	Картометрический метод	1	-
1362	440801.46	1274236.29	-	-	Картометрический метод	1	-

1363	440845.64	1274265.74	-	-	Картометрический метод	1	-
1364	440882.25	1274294.59	-	-	Картометрический метод	1	-
1365	440908.52	1274251.22	-	-	Картометрический метод	1	-
1366	440918.07	1274252.01	-	-	Картометрический метод	1	-
1367	440983.33	1274291.61	-	-	Картометрический метод	1	-
1368	440993.62	1274277.88	-	-	Картометрический метод	1	-
1369	441079.24	1274163.66	-	-	Картометрический метод	1	-
1370	441100.33	1274148.94	-	-	Картометрический метод	1	-
1371	441113.47	1274149.74	-	-	Картометрический метод	1	-
1372	441218.13	1274222.36	-	-	Картометрический метод	1	-
1373	441275.44	1274265.74	-	-	Картометрический метод	1	-
1374	441304.09	1274293.60	-	-	Картометрический метод	1	-
1375	441279.27	1274334.17	-	-	Картометрический метод	1	-
1376	441311.92	1274356.98	-	-	Картометрический метод	1	-
1377	441248.60	1274465.63	-	-	Картометрический метод	1	-
1378	441259.04	1274472.43	-	-	Картометрический метод	1	-
1379	441275.01	1274480.08	-	-	Картометрический метод	1	-
1380	441449.25	1274565.06	-	-	Картометрический метод	1	-
1381	441419.40	1274674.50	-	-	Картометрический метод	1	-
1382	441417.79	1274698.11	-	-	Картометрический метод	1	-

1383	441412.43	1274776.97	-	-	Картометрический метод	1	-
1384	441405.47	1274837.41	-	-	Картометрический метод	1	-
1385	441386.07	1274912.53	-	-	Картометрический метод	1	-
1386	441355.72	1274968.49	-	-	Картометрический метод	1	-
1387	441313.94	1275024.21	-	-	Картометрический метод	1	-
1388	441245.79	1275114.00	-	-	Картометрический метод	1	-
1389	441206.99	1275161.50	-	-	Картометрический метод	1	-
1390	441112.97	1275293.82	-	-	Картометрический метод	1	-
1296	441035.86	1275402.02	-	-	Картометрический метод	1	-
1391	440916.77	1274876.05	-	-	Картометрический метод	1	-
1392	440936.09	1274863.80	-	-	Картометрический метод	1	-
1393	440937.00	1274837.80	-	-	Картометрический метод	1	-
1394	440927.90	1274818.89	-	-	Картометрический метод	1	-
1395	440930.69	1274787.79	-	-	Картометрический метод	1	-
1396	440945.70	1274772.80	-	-	Картометрический метод	1	-
1397	440948.60	1274763.79	-	-	Картометрический метод	1	-
1398	440946.60	1274754.79	-	-	Картометрический метод	1	-
1399	440940.50	1274748.80	-	-	Картометрический метод	1	-
1400	440931.49	1274748.80	-	-	Картометрический метод	1	-
1401	440912.60	1274753.89	-	-	Картометрический метод	1	-

1402	440899.49	1274746.00	-	-	Картометрический метод	1	-
1403	440888.22	1274725.50	-	-	Картометрический метод	1	-
1404	440872.29	1274704.10	-	-	Картометрический метод	1	-
1405	440858.30	1274691.19	-	-	Картометрический метод	1	-
1406	440857.19	1274682.20	-	-	Картометрический метод	1	-
1407	440862.20	1274677.20	-	-	Картометрический метод	1	-
1408	440895.20	1274674.00	-	-	Картометрический метод	1	-
1409	440904.19	1274677.00	-	-	Картометрический метод	1	-
1410	440910.19	1274674.89	-	-	Картометрический метод	1	-
1411	440909.19	1274665.89	-	-	Картометрический метод	1	-
1412	440893.10	1274651.00	-	-	Картометрический метод	1	-
1413	440889.09	1274642.99	-	-	Картометрический метод	1	-
1414	440860.99	1274620.20	-	-	Картометрический метод	1	-
1415	440864.89	1274608.09	-	-	Картометрический метод	1	-
1416	440861.89	1274603.19	-	-	Картометрический метод	1	-
1417	440845.38	1274594.67	-	-	Картометрический метод	1	-
1418	440819.02	1274599.41	-	-	Картометрический метод	1	-
1419	440774.23	1274649.73	-	-	Картометрический метод	1	-
1420	440763.27	1274666.58	-	-	Картометрический метод	1	-
1421	440789.31	1274682.42	-	-	Картометрический метод	1	-

1422	440796.79	1274692.59	-	-	Картометрический метод	1	-
1423	440801.99	1274709.80	-	-	Картометрический метод	1	-
1424	440806.21	1274748.77	-	-	Картометрический метод	1	-
1425	440814.98	1274758.51	-	-	Картометрический метод	1	-
1426	440824.07	1274762.09	-	-	Картометрический метод	1	-
1427	440844.21	1274761.76	-	-	Картометрический метод	1	-
1428	440865.97	1274782.22	-	-	Картометрический метод	1	-
1429	440883.50	1274813.72	-	-	Картометрический метод	1	-
1430	440904.29	1274860.16	-	-	Картометрический метод	1	-
1391	440916.77	1274876.05	-	-	Картометрический метод	1	-
1431	441184.56	1278686.58	-	-	Картометрический метод	1	-
1432	441164.81	1278680.66	-	-	Картометрический метод	1	-
1433	441147.06	1278663.64	-	-	Картометрический метод	1	-
1434	441149.02	1278650.32	-	-	Картометрический метод	1	-
1435	441114.01	1278574.84	-	-	Картометрический метод	1	-
1436	441077.99	1278449.27	-	-	Картометрический метод	1	-
1437	441081.94	1278430.03	-	-	Картометрический метод	1	-
1438	441108.58	1278405.38	-	-	Картометрический метод	1	-
1439	441117.76	1278367.93	-	-	Картометрический метод	1	-
1440	441123.53	1278329.95	-	-	Картометрический метод	1	-

1441	441092.15	1278221.36	-	-	Картометрический метод	1	-
1442	441083.42	1278117.57	-	-	Картометрический метод	1	-
1443	441088.96	1278071.98	-	-	Картометрический метод	1	-
1444	441124.66	1278049.93	-	-	Картометрический метод	1	-
1445	441156.41	1278047.79	-	-	Картометрический метод	1	-
1446	441196.14	1278038.93	-	-	Картометрический метод	1	-
1447	441243.32	1277999.51	-	-	Картометрический метод	1	-
1448	441281.72	1277991.98	-	-	Картометрический метод	1	-
1449	441290.52	1277965.07	-	-	Картометрический метод	1	-
1450	441331.10	1277930.34	-	-	Картометрический метод	1	-
1451	441360.00	1277910.99	-	-	Картометрический метод	1	-
1452	441364.68	1277889.02	-	-	Картометрический метод	1	-
1453	441342.14	1277886.84	-	-	Картометрический метод	1	-
1454	441323.51	1277873.70	-	-	Картометрический метод	1	-
1455	441315.99	1277855.99	-	-	Картометрический метод	1	-
1456	441297.65	1277882.56	-	-	Картометрический метод	1	-
1457	441292.48	1277900.08	-	-	Картометрический метод	1	-
1458	441251.63	1277934.75	-	-	Картометрический метод	1	-
1459	441207.24	1277960.09	-	-	Картометрический метод	1	-
1460	441153.83	1277964.65	-	-	Картометрический метод	1	-

1461	441124.82	1277952.21	-	-	Картометрический метод	1	-
1462	441096.05	1277940.63	-	-	Картометрический метод	1	-
1463	441068.91	1277937.81	-	-	Картометрический метод	1	-
1464	441026.92	1277958.00	-	-	Картометрический метод	1	-
1465	441006.46	1277927.56	-	-	Картометрический метод	1	-
1466	440972.42	1277901.67	-	-	Картометрический метод	1	-
1467	440963.54	1277892.30	-	-	Картометрический метод	1	-
1468	440939.35	1277857.27	-	-	Картометрический метод	1	-
1469	440961.07	1277840.98	-	-	Картометрический метод	1	-
1470	441025.70	1277809.91	-	-	Картометрический метод	1	-
1471	441069.11	1277768.96	-	-	Картометрический метод	1	-
1472	441111.54	1277737.63	-	-	Картометрический метод	1	-
1473	441114.99	1277721.34	-	-	Картометрический метод	1	-
1474	441085.38	1277684.85	-	-	Картометрический метод	1	-
1475	440993.13	1277757.86	-	-	Картометрический метод	1	-
1476	440927.52	1277688.79	-	-	Картометрический метод	1	-
1477	440963.54	1277651.79	-	-	Картометрический метод	1	-
1478	440903.84	1277641.19	-	-	Картометрический метод	1	-
1479	440889.54	1277632.79	-	-	Картометрический метод	1	-
1480	440869.79	1277608.13	-	-	Картометрический метод	1	-

1481	440950.71	1277474.93	-	-	Картометрический метод	1	-
1482	441070.10	1277358.25	-	-	Картометрический метод	1	-
1483	441128.81	1277309.66	-	-	Картометрический метод	1	-
1484	441232.90	1277400.68	-	-	Картометрический метод	1	-
1485	441244.24	1277405.11	-	-	Картометрический метод	1	-
1486	441260.03	1277403.63	-	-	Картометрический метод	1	-
1487	441348.63	1277369.19	-	-	Картометрический метод	1	-
1488	441367.09	1277366.89	-	-	Картометрический метод	1	-
1489	441469.70	1277427.82	-	-	Картометрический метод	1	-
1490	441552.10	1277494.17	-	-	Картометрический метод	1	-
1491	441611.79	1277547.45	-	-	Картометрический метод	1	-
1492	441641.06	1277560.41	-	-	Картометрический метод	1	-
1493	441664.09	1277567.92	-	-	Картометрический метод	1	-
1494	441680.85	1277567.92	-	-	Картометрический метод	1	-
1495	441820.47	1277491.69	-	-	Картометрический метод	1	-
1496	441826.40	1277491.69	-	-	Картометрический метод	1	-
1497	441905.82	1277595.54	-	-	Картометрический метод	1	-
1498	441930.98	1277614.78	-	-	Картометрический метод	1	-
1499	441960.02	1277614.78	-	-	Картометрический метод	1	-
1500	442012.39	1277585.44	-	-	Картометрический метод	1	-

1501	442046.88	1277559.58	-	-	Картометрический метод	1	-
1502	442052.13	1277564.23	-	-	Картометрический метод	1	-
1503	442028.67	1277590.13	-	-	Картометрический метод	1	-
1504	442009.43	1277622.69	-	-	Картометрический метод	1	-
1505	442001.53	1277747.50	-	-	Картометрический метод	1	-
1506	442004.49	1277820.27	-	-	Картометрический метод	1	-
1507	442005.30	1277837.64	-	-	Картометрический метод	1	-
1508	442010.41	1277947.06	-	-	Картометрический метод	1	-
1509	441995.61	1278012.43	-	-	Картометрический метод	1	-
1510	441979.33	1278089.88	-	-	Картометрический метод	1	-
1511	441967.49	1278100.74	-	-	Картометрический метод	1	-
1512	441904.34	1278122.20	-	-	Картометрический метод	1	-
1513	441755.35	1278151.80	-	-	Картометрический метод	1	-
1514	441745.49	1278174.98	-	-	Картометрический метод	1	-
1515	441745.98	1278202.61	-	-	Картометрический метод	1	-
1516	441755.85	1278233.69	-	-	Картометрический метод	1	-
1517	441785.94	1278287.22	-	-	Картометрический метод	1	-
1518	441803.21	1278406.61	-	-	Картометрический метод	1	-
1519	441793.69	1278417.06	-	-	Картометрический метод	1	-
1520	441782.98	1278428.81	-	-	Картометрический метод	1	-

1521	441726.74	1278447.06	-	-	Картометрический метод	1	-
1522	441702.07	1278471.98	-	-	Картометрический метод	1	-
1523	441684.81	1278507.00	-	-	Картометрический метод	1	-
1524	441680.86	1278541.54	-	-	Картометрический метод	1	-
1525	441687.27	1278581.01	-	-	Картометрический метод	1	-
1526	441707.99	1278628.86	-	-	Картометрический метод	1	-
1527	441701.09	1278637.25	-	-	Картометрический метод	1	-
1528	441665.57	1278644.89	-	-	Картометрический метод	1	-
1529	441589.59	1278654.02	-	-	Картометрический метод	1	-
1530	441478.09	1278671.04	-	-	Картометрический метод	1	-
1531	441255.60	1278683.87	-	-	Картометрический метод	1	-
1431	441184.56	1278686.58	-	-	Картометрический метод	1	-
1532	441778.21	1277843.69	-	-	Картометрический метод	1	-
1533	441797.67	1277826.99	-	-	Картометрический метод	1	-
1534	441824.81	1277819.53	-	-	Картометрический метод	1	-
1535	441850.36	1277825.34	-	-	Картометрический метод	1	-
1536	441874.18	1277817.89	-	-	Картометрический метод	1	-
1537	441828.01	1277798.62	-	-	Картометрический метод	1	-
1538	441845.80	1277778.29	-	-	Картометрический метод	1	-
1539	441877.52	1277761.51	-	-	Картометрический метод	1	-

1540	441900.85	1277722.91	-	-	Картометрический метод	1	-
1541	441948.59	1277664.60	-	-	Картометрический метод	1	-
1542	441893.42	1277697.10	-	-	Картометрический метод	1	-
1543	441854.06	1277712.59	-	-	Картометрический метод	1	-
1544	441816.78	1277742.99	-	-	Картометрический метод	1	-
1545	441787.31	1277749.48	-	-	Картометрический метод	1	-
1546	441730.49	1277782.32	-	-	Картометрический метод	1	-
1532	441778.21	1277843.69	-	-	Картометрический метод	1	-
1547	440607.03	1268653.23	-	-	Картометрический метод	1	-
1548	440591.88	1268652.35	-	-	Картометрический метод	1	-
1549	440571.60	1268668.91	-	-	Картометрический метод	1	-
1550	440549.99	1268688.35	-	-	Картометрический метод	1	-
1551	440520.33	1268654.72	-	-	Картометрический метод	1	-
1552	440513.85	1268647.26	-	-	Картометрический метод	1	-
1553	440518.86	1268622.23	-	-	Картометрический метод	1	-
1554	440511.16	1268601.44	-	-	Картометрический метод	1	-
1555	440421.05	1268446.58	-	-	Картометрический метод	1	-
1556	440423.12	1268440.50	-	-	Картометрический метод	1	-
1557	440873.17	1268216.86	-	-	Картометрический метод	1	-
1558	440936.83	1268352.40	-	-	Картометрический метод	1	-

1559	441032.61	1268310.77	-	-	Картометрический метод	1	-
1560	441074.97	1268375.27	-	-	Картометрический метод	1	-
1561	441139.56	1268456.85	-	-	Картометрический метод	1	-
1562	441200.01	1268549.84	-	-	Картометрический метод	1	-
1563	441182.36	1268559.04	-	-	Картометрический метод	1	-
1564	441046.76	1268629.74	-	-	Картометрический метод	1	-
1565	441038.29	1268643.23	-	-	Картометрический метод	1	-
1566	441012.78	1268647.12	-	-	Картометрический метод	1	-
1567	440989.33	1268625.10	-	-	Картометрический метод	1	-
1568	440974.50	1268620.10	-	-	Картометрический метод	1	-
1569	440937.60	1268634.30	-	-	Картометрический метод	1	-
1570	440925.59	1268634.30	-	-	Картометрический метод	1	-
1571	440913.60	1268621.39	-	-	Картометрический метод	1	-
1572	440914.50	1268602.40	-	-	Картометрический метод	1	-
1573	440901.39	1268579.40	-	-	Картометрический метод	1	-
1574	440898.30	1268562.49	-	-	Картометрический метод	1	-
1575	440890.20	1268547.50	-	-	Картометрический метод	1	-
1576	440893.10	1268516.50	-	-	Картометрический метод	1	-
1577	440885.99	1268504.49	-	-	Картометрический метод	1	-
1578	440883.99	1268494.50	-	-	Картометрический метод	1	-

1579	440865.10	1268508.60	-	-	Картометрический метод	1	-
1580	440846.19	1268528.69	-	-	Картометрический метод	1	-
1581	440829.30	1268548.79	-	-	Картометрический метод	1	-
1582	440815.20	1268543.80	-	-	Картометрический метод	1	-
1583	440791.19	1268546.99	-	-	Картометрический метод	1	-
1584	440752.20	1268527.10	-	-	Картометрический метод	1	-
1585	440748.91	1268535.96	-	-	Картометрический метод	1	-
1586	440734.80	1268533.81	-	-	Картометрический метод	1	-
1587	440720.69	1268535.73	-	-	Картометрический метод	1	-
1588	440703.46	1268549.39	-	-	Картометрический метод	1	-
1589	440687.20	1268570.49	-	-	Картометрический метод	1	-
1590	440670.69	1268598.79	-	-	Картометрический метод	1	-
1591	440665.43	1268614.37	-	-	Картометрический метод	1	-
1592	440641.39	1268642.19	-	-	Картометрический метод	1	-
1593	440621.77	1268648.66	-	-	Картометрический метод	1	-
1594	440610.60	1268657.73	-	-	Картометрический метод	1	-
1547	440607.03	1268653.23	-	-	Картометрический метод	1	-
Часть 29							
1595	440766.51	1268939.71	-	-	Картометрический метод	1	-
1596	440691.36	1268952.99	-	-	Картометрический метод	1	-
1597	440601.22	1268966.92	-	-	Картометрический метод	1	-

1598	440561.60	1268850.37	-	-	Картометрический метод	1	-
1599	440538.34	1268789.88	-	-	Картометрический метод	1	-
1600	440535.58	1268782.69	-	-	Картометрический метод	1	-
1601	440533.10	1268776.25	-	-	Картометрический метод	1	-
1602	440540.42	1268752.95	-	-	Картометрический метод	1	-
1603	440588.94	1268711.75	-	-	Картометрический метод	1	-
1604	440613.19	1268676.33	-	-	Картометрический метод	1	-
1605	440614.35	1268662.47	-	-	Картометрический метод	1	-
1606	440624.41	1268654.90	-	-	Картометрический метод	1	-
1607	440645.93	1268648.66	-	-	Картометрический метод	1	-
1608	440670.33	1268618.45	-	-	Картометрический метод	1	-
1609	440676.55	1268601.18	-	-	Картометрический метод	1	-
1610	440693.30	1268572.41	-	-	Картометрический метод	1	-
1611	440707.17	1268553.71	-	-	Картометрический метод	1	-
1612	440721.52	1268541.24	-	-	Картометрический метод	1	-
1613	440734.92	1268539.32	-	-	Картометрический метод	1	-
1614	440747.35	1268541.25	-	-	Картометрический метод	1	-
1615	440742.30	1268555.40	-	-	Картометрический метод	1	-
1616	440737.80	1268622.21	-	-	Картометрический метод	1	-
1617	440743.60	1268640.20	-	-	Картометрический метод	1	-

1618	440797.60	1268632.89	-	-	Картометрический метод	1	-
1619	440823.60	1268633.80	-	-	Картометрический метод	1	-
1620	440855.70	1268649.69	-	-	Картометрический метод	1	-
1621	440896.89	1268698.50	-	-	Картометрический метод	1	-
1622	440924.89	1268697.30	-	-	Картометрический метод	1	-
1623	440933.94	1268705.52	-	-	Картометрический метод	1	-
1624	440932.16	1268714.25	-	-	Картометрический метод	1	-
1625	440930.03	1268722.13	-	-	Картометрический метод	1	-
1626	440933.94	1268740.85	-	-	Картометрический метод	1	-
1627	440975.14	1268856.73	-	-	Картометрический метод	1	-
1628	440993.63	1268901.39	-	-	Картометрический метод	1	-
1629	440967.83	1268920.26	-	-	Картометрический метод	1	-
1630	440907.76	1268925.84	-	-	Картометрический метод	1	-
1631	440824.20	1268950.29	-	-	Картометрический метод	1	-
1632	440807.65	1268951.45	-	-	Картометрический метод	1	-
1633	440803.02	1268938.74	-	-	Картометрический метод	1	-
1634	440780.69	1268937.20	-	-	Картометрический метод	1	-
1595	440766.51	1268939.71	-	-	Картометрический метод	1	-
Часть 30							
1635	439251.92	1267513.03	-	-	Картометрический метод	1	-
1636	439247.86	1267510.05	-	-	Картометрический метод	1	-

1637	439222.61	1267482.31	-	-	Картометрический метод	1	-
1638	439193.25	1267442.49	-	-	Картометрический метод	1	-
1639	439116.01	1267341.93	-	-	Картометрический метод	1	-
1640	439115.14	1267330.43	-	-	Картометрический метод	1	-
1641	439121.69	1267321.70	-	-	Картометрический метод	1	-
1642	439136.87	1267309.56	-	-	Картометрический метод	1	-
1643	439161.01	1267292.65	-	-	Картометрический метод	1	-
1644	439135.96	1267247.25	-	-	Картометрический метод	1	-
1645	439147.20	1267237.76	-	-	Картометрический метод	1	-
1646	439141.71	1267230.58	-	-	Картометрический метод	1	-
1647	439117.15	1267167.59	-	-	Картометрический метод	1	-
1648	439099.07	1267111.22	-	-	Картометрический метод	1	-
1649	439099.72	1267101.21	-	-	Картометрический метод	1	-
1650	439103.91	1267096.69	-	-	Картометрический метод	1	-
1651	439129.56	1267069.54	-	-	Картометрический метод	1	-
1652	439169.87	1267043.47	-	-	Картометрический метод	1	-
1653	439204.96	1267024.22	-	-	Картометрический метод	1	-
1654	439235.64	1267009.47	-	-	Картометрический метод	1	-
1655	439287.53	1266994.14	-	-	Картометрический метод	1	-
1656	439313.13	1266996.91	-	-	Картометрический метод	1	-

1657	439362.50	1267103.07	-	-	Картометрический метод	1	-
1658	439380.50	1267136.92	-	-	Картометрический метод	1	-
1659	439372.64	1267155.38	-	-	Картометрический метод	1	-
1660	439379.36	1267158.84	-	-	Картометрический метод	1	-
1661	439364.48	1267192.85	-	-	Картометрический метод	1	-
1662	439362.93	1267208.88	-	-	Картометрический метод	1	-
1663	439365.51	1267219.99	-	-	Картометрический метод	1	-
1664	439388.25	1267232.39	-	-	Картометрический метод	1	-
1665	439402.21	1267245.18	-	-	Картометрический метод	1	-
1666	439420.04	1267266.63	-	-	Картометрический метод	1	-
1667	439435.03	1267289.63	-	-	Картометрический метод	1	-
1668	439499.64	1267368.84	-	-	Картометрический метод	1	-
1669	439371.95	1267440.33	-	-	Картометрический метод	1	-
1670	439340.97	1267450.62	-	-	Картометрический метод	1	-
1671	439330.69	1267452.18	-	-	Картометрический метод	1	-
1672	439310.34	1267471.24	-	-	Картометрический метод	1	-
1673	439289.02	1267489.66	-	-	Картометрический метод	1	-
1635	439251.92	1267513.03	-	-	Картометрический метод	1	-
Часть 31							
1674	438996.25	1266581.83	-	-	Картометрический метод	1	-
1675	438964.34	1266522.37	-	-	Картометрический метод	1	-

1676	438936.98	1266460.10	-	-	Картометрический метод	1	-
1677	438907.93	1266383.49	-	-	Картометрический метод	1	-
1678	438903.65	1266342.47	-	-	Картометрический метод	1	-
1679	438922.27	1266311.44	-	-	Картометрический метод	1	-
1680	438948.23	1266302.64	-	-	Картометрический метод	1	-
1681	438978.68	1266287.69	-	-	Картометрический метод	1	-
1682	439023.71	1266266.79	-	-	Картометрический метод	1	-
1683	439042.44	1266260.31	-	-	Картометрический метод	1	-
1684	439063.24	1266246.66	-	-	Картометрический метод	1	-
1685	439079.41	1266234.57	-	-	Картометрический метод	1	-
1686	439078.11	1266221.76	-	-	Картометрический метод	1	-
1687	439070.90	1266190.60	-	-	Картометрический метод	1	-
1688	439079.71	1266188.61	-	-	Картометрический метод	1	-
1689	439048.55	1266030.15	-	-	Картометрический метод	1	-
1690	439033.90	1265996.64	-	-	Картометрический метод	1	-
1691	439062.99	1265982.18	-	-	Картометрический метод	1	-
1692	439087.33	1265977.68	-	-	Картометрический метод	1	-
1693	439105.89	1265976.26	-	-	Картометрический метод	1	-
1694	439124.13	1265972.98	-	-	Картометрический метод	1	-
1695	439148.65	1265965.87	-	-	Картометрический метод	1	-

1696	439171.20	1265962.33	-	-	Картометрический метод	1	-
1697	439204.80	1265954.66	-	-	Картометрический метод	1	-
1698	439225.44	1265949.37	-	-	Картометрический метод	1	-
1699	439254.95	1265945.57	-	-	Картометрический метод	1	-
1700	439288.68	1265938.26	-	-	Картометрический метод	1	-
1701	439306.67	1265932.17	-	-	Картометрический метод	1	-
1702	439333.92	1265927.24	-	-	Картометрический метод	1	-
1703	439370.70	1265917.88	-	-	Картометрический метод	1	-
1704	439376.78	1265920.79	-	-	Картометрический метод	1	-
1705	439392.13	1265937.73	-	-	Картометрический метод	1	-
1706	439413.34	1265957.92	-	-	Картометрический метод	1	-
1707	439433.39	1265977.28	-	-	Картометрический метод	1	-
1708	439449.22	1265993.09	-	-	Картометрический метод	1	-
1709	439468.49	1266034.52	-	-	Картометрический метод	1	-
1710	439481.88	1266056.88	-	-	Картометрический метод	1	-
1711	439486.45	1266062.14	-	-	Картометрический метод	1	-
1712	439491.85	1266066.26	-	-	Картометрический метод	1	-
1713	439517.48	1266066.07	-	-	Картометрический метод	1	-
1714	439552.89	1266050.62	-	-	Картометрический метод	1	-
1715	439570.28	1266042.76	-	-	Картометрический метод	1	-

1716	439601.33	1266035.30	-	-	Картометрический метод	1	-
1717	439609.61	1266047.73	-	-	Картометрический метод	1	-
1718	439621.30	1266061.47	-	-	Картометрический метод	1	-
1719	439639.71	1266091.37	-	-	Картометрический метод	1	-
1720	439654.33	1266120.95	-	-	Картометрический метод	1	-
1721	439653.47	1266128.69	-	-	Картометрический метод	1	-
1722	439645.90	1266136.26	-	-	Картометрический метод	1	-
1723	439626.59	1266145.44	-	-	Картометрический метод	1	-
1724	439608.92	1266160.51	-	-	Картометрический метод	1	-
1725	439605.82	1266176.51	-	-	Картометрический метод	1	-
1726	439607.54	1266202.65	-	-	Картометрический метод	1	-
1727	439611.33	1266256.83	-	-	Картометрический метод	1	-
1728	439611.33	1266324.09	-	-	Картометрический метод	1	-
1729	439610.98	1266394.78	-	-	Картометрический метод	1	-
1730	439609.95	1266421.09	-	-	Картометрический метод	1	-
1731	439608.40	1266430.21	-	-	Картометрический метод	1	-
1732	439599.29	1266436.57	-	-	Картометрический метод	1	-
1733	439574.66	1266440.03	-	-	Картометрический метод	1	-
1734	439518.48	1266452.99	-	-	Картометрический метод	1	-
1735	439509.85	1266454.98	-	-	Картометрический метод	1	-

1736	439499.19	1266457.39	-	-	Картометрический метод	1	-
1737	439491.62	1266459.10	-	-	Картометрический метод	1	-
1738	439486.91	1266462.17	-	-	Картометрический метод	1	-
1739	439479.42	1266470.61	-	-	Картометрический метод	1	-
1740	439470.53	1266483.74	-	-	Картометрический метод	1	-
1741	439459.28	1266478.37	-	-	Картометрический метод	1	-
1742	439450.16	1266474.41	-	-	Картометрический метод	1	-
1743	439436.23	1266474.41	-	-	Картометрический метод	1	-
1744	439427.35	1266474.41	-	-	Картометрический метод	1	-
1745	439420.24	1266474.41	-	-	Картометрический метод	1	-
1746	439419.29	1266461.07	-	-	Картометрический метод	1	-
1747	439424.13	1266446.47	-	-	Картометрический метод	1	-
1748	439429.87	1266427.41	-	-	Картометрический метод	1	-
1749	439438.07	1266406.99	-	-	Картометрический метод	1	-
1750	439443.63	1266392.67	-	-	Картометрический метод	1	-
1751	439443.99	1266374.99	-	-	Картометрический метод	1	-
1752	439439.13	1266345.19	-	-	Картометрический метод	1	-
1753	439435.96	1266346.79	-	-	Картометрический метод	1	-
1754	439439.92	1266377.82	-	-	Картометрический метод	1	-
1755	439439.39	1266390.81	-	-	Картометрический метод	1	-

1756	439426.15	1266425.89	-	-	Картометрический метод	1	-
1757	439418.34	1266447.75	-	-	Картометрический метод	1	-
1758	439416.11	1266406.64	-	-	Картометрический метод	1	-
1759	439416.69	1266386.27	-	-	Картометрический метод	1	-
1760	439416.66	1266381.24	-	-	Картометрический метод	1	-
1761	439419.55	1266366.74	-	-	Картометрический метод	1	-
1762	439421.10	1266357.11	-	-	Картометрический метод	1	-
1763	439421.96	1266348.85	-	-	Картометрический метод	1	-
1764	439419.03	1266343.87	-	-	Картометрический метод	1	-
1765	439411.34	1266342.66	-	-	Картометрический метод	1	-
1766	439398.22	1266339.91	-	-	Картометрический метод	1	-
1767	439395.64	1266332.69	-	-	Картометрический метод	1	-
1768	439394.95	1266317.89	-	-	Картометрический метод	1	-
1769	439402.69	1266295.19	-	-	Картометрический метод	1	-
1770	439404.00	1266304.62	-	-	Картометрический метод	1	-
1771	439410.17	1266315.85	-	-	Картометрический метод	1	-
1772	439417.89	1266320.92	-	-	Картометрический метод	1	-
1773	439472.10	1266320.43	-	-	Картометрический метод	1	-
1774	439476.56	1266315.37	-	-	Картометрический метод	1	-
1775	439474.26	1266306.67	-	-	Картометрический метод	1	-

1776	439465.45	1266291.21	-	-	Картометрический метод	1	-
1777	439461.58	1266281.80	-	-	Картометрический метод	1	-
1778	439458.09	1266269.49	-	-	Картометрический метод	1	-
1779	439455.30	1266256.08	-	-	Картометрический метод	1	-
1780	439440.62	1266250.80	-	-	Картометрический метод	1	-
1781	439442.11	1266239.50	-	-	Картометрический метод	1	-
1782	439447.46	1266210.47	-	-	Картометрический метод	1	-
1783	439447.99	1266196.94	-	-	Картометрический метод	1	-
1784	439443.18	1266186.91	-	-	Картометрический метод	1	-
1785	439458.97	1266184.74	-	-	Картометрический метод	1	-
1786	439467.44	1266181.29	-	-	Картометрический метод	1	-
1787	439464.06	1266170.73	-	-	Картометрический метод	1	-
1788	439461.77	1266156.00	-	-	Картометрический метод	1	-
1789	439454.29	1266143.57	-	-	Картометрический метод	1	-
1790	439442.97	1266140.71	-	-	Картометрический метод	1	-
1791	439441.91	1266118.17	-	-	Картометрический метод	1	-
1792	439439.79	1266100.67	-	-	Картометрический метод	1	-
1793	439429.47	1266067.52	-	-	Картометрический метод	1	-
1794	439419.68	1266043.38	-	-	Картометрический метод	1	-
1795	439416.24	1266025.88	-	-	Картометрический метод	1	-

1796	439410.42	1266013.41	-	-	Картометрический метод	1	-
1797	439403.28	1266008.37	-	-	Картометрический метод	1	-
1798	439397.99	1266005.72	-	-	Картометрический метод	1	-
1799	439390.58	1265993.79	-	-	Картометрический метод	1	-
1800	439382.91	1265968.06	-	-	Картометрический метод	1	-
1801	439375.76	1265955.06	-	-	Картометрический метод	1	-
1802	439369.15	1265947.11	-	-	Картометрический метод	1	-
1803	439366.77	1265949.23	-	-	Картометрический метод	1	-
1804	439374.44	1265960.63	-	-	Картометрический метод	1	-
1805	439378.67	1265969.92	-	-	Картометрический метод	1	-
1806	439383.17	1265982.91	-	-	Картометрический метод	1	-
1807	439387.93	1265997.50	-	-	Картометрический метод	1	-
1808	439396.40	1266009.96	-	-	Картометрический метод	1	-
1809	439406.98	1266015.53	-	-	Картометрический метод	1	-
1810	439412.80	1266028.26	-	-	Картометрический метод	1	-
1811	439416.24	1266044.97	-	-	Картометрический метод	1	-
1812	439425.77	1266070.70	-	-	Картометрический метод	1	-
1813	439435.82	1266101.73	-	-	Картометрический метод	1	-
1814	439439.26	1266140.98	-	-	Картометрический метод	1	-
1815	439433.77	1266141.51	-	-	Картометрический метод	1	-

1816	439428.09	1266151.65	-	-	Картометрический метод	1	-
1817	439424.35	1266166.74	-	-	Картометрический метод	1	-
1818	439420.49	1266172.79	-	-	Картометрический метод	1	-
1819	439420.24	1266180.39	-	-	Картометрический метод	1	-
1820	439427.25	1266190.29	-	-	Картометрический метод	1	-
1821	439435.34	1266189.80	-	-	Картометрический метод	1	-
1822	439438.92	1266188.74	-	-	Картометрический метод	1	-
1823	439444.82	1266200.12	-	-	Картометрический метод	1	-
1824	439444.03	1266212.32	-	-	Картометрический метод	1	-
1825	439438.47	1266239.64	-	-	Картометрический метод	1	-
1826	439436.88	1266252.10	-	-	Картометрический метод	1	-
1827	439428.32	1266254.77	-	-	Картометрический метод	1	-
1828	439436.92	1266234.47	-	-	Картометрический метод	1	-
1829	439439.16	1266226.22	-	-	Картометрический метод	1	-
1830	439436.92	1266214.01	-	-	Картометрический метод	1	-
1831	439431.24	1266201.62	-	-	Картометрический метод	1	-
1832	439394.41	1266203.04	-	-	Картометрический метод	1	-
1833	439355.63	1266205.15	-	-	Картометрический метод	1	-
1834	439282.49	1266218.25	-	-	Картометрический метод	1	-
1835	439228.05	1266229.54	-	-	Картометрический метод	1	-

1836	439174.60	1266238.85	-	-	Картометрический метод	1	-
1837	439138.08	1266247.71	-	-	Картометрический метод	1	-
1838	439107.51	1266252.00	-	-	Картометрический метод	1	-
1839	439099.40	1266254.47	-	-	Картометрический метод	1	-
1840	439116.67	1266293.62	-	-	Картометрический метод	1	-
1841	439137.49	1266289.04	-	-	Картометрический метод	1	-
1842	439178.05	1266378.27	-	-	Картометрический метод	1	-
1843	439195.68	1266449.87	-	-	Картометрический метод	1	-
1844	439187.22	1266512.30	-	-	Картометрический метод	1	-
1845	439187.52	1266515.01	-	-	Картометрический метод	1	-
1846	439163.67	1266525.29	-	-	Картометрический метод	1	-
1847	439128.73	1266542.22	-	-	Картометрический метод	1	-
1848	439098.11	1266556.43	-	-	Картометрический метод	1	-
1849	439049.40	1266570.39	-	-	Картометрический метод	1	-
1674	438996.25	1266581.83	-	-	Картометрический метод	1	-
Часть 32							
1850	440427.34	1263963.03	-	-	Картометрический метод	1	-
1851	440264.51	1263770.00	-	-	Картометрический метод	1	-
1852	439945.92	1263293.45	-	-	Картометрический метод	1	-
1853	439847.70	1263366.95	-	-	Картометрический метод	1	-
1854	439801.88	1263351.84	-	-	Картометрический метод	1	-

1855	439767.78	1263328.69	-	-	Картометрический метод	1	-
1856	439729.77	1263320.41	-	-	Картометрический метод	1	-
1857	439770.70	1263252.18	-	-	Картометрический метод	1	-
1858	439803.27	1263196.96	-	-	Картометрический метод	1	-
1859	439826.74	1263157.15	-	-	Картометрический метод	1	-
1860	439876.41	1263082.44	-	-	Картометрический метод	1	-
1861	439886.08	1263113.63	-	-	Картометрический метод	1	-
1862	439913.22	1263151.06	-	-	Картометрический метод	1	-
1863	439926.63	1263152.93	-	-	Картометрический метод	1	-
1864	439939.10	1263145.13	-	-	Картометрический метод	1	-
1865	439964.06	1263125.01	-	-	Картометрический метод	1	-
1866	440016.45	1263094.61	-	-	Картометрический метод	1	-
1867	440063.55	1263057.33	-	-	Картометрический метод	1	-
1868	440076.02	1263052.66	-	-	Картометрический метод	1	-
1869	440086.94	1263053.59	-	-	Картометрический метод	1	-
1870	440111.27	1263073.71	-	-	Картометрический метод	1	-
1871	440141.52	1263112.54	-	-	Картометрический метод	1	-
1872	440184.25	1263162.44	-	-	Картометрический метод	1	-
1873	440199.64	1263179.36	-	-	Картометрический метод	1	-
1874	440205.29	1263185.57	-	-	Картометрический метод	1	-

1875	440229.79	1263212.50	-	-	Картометрический метод	1	-
1876	440252.87	1263232.93	-	-	Картометрический метод	1	-
1877	440299.51	1263290.09	-	-	Картометрический метод	1	-
1878	440304.34	1263296.01	-	-	Картометрический метод	1	-
1879	440377.31	1263385.44	-	-	Картометрический метод	1	-
1880	440435.32	1263487.71	-	-	Картометрический метод	1	-
1881	440492.24	1263573.87	-	-	Картометрический метод	1	-
1882	440554.33	1263659.59	-	-	Картометрический метод	1	-
1883	440566.41	1263673.93	-	-	Картометрический метод	1	-
1884	440671.29	1263798.48	-	-	Картометрический метод	1	-
1885	440619.15	1263825.28	-	-	Картометрический метод	1	-
1886	440584.55	1263852.57	-	-	Картометрический метод	1	-
1887	440489.52	1263911.28	-	-	Картометрический метод	1	-
1888	440447.51	1263946.70	-	-	Картометрический метод	1	-
1850	440427.34	1263963.03	-	-	Картометрический метод	1	-
Часть 33							
1889	440124.23	1264193.52	-	-	Картометрический метод	1	-
1890	440077.04	1264154.91	-	-	Картометрический метод	1	-
1891	440043.22	1264120.09	-	-	Картометрический метод	1	-
1892	439998.59	1264070.33	-	-	Картометрический метод	1	-
1893	439969.17	1264044.58	-	-	Картометрический метод	1	-

1894	439939.14	1264015.17	-	-	Картометрический метод	1	-
1895	439927.13	1264002.70	-	-	Картометрический метод	1	-
1896	439915.26	1263990.37	-	-	Картометрический метод	1	-
1897	439911.83	1263975.79	-	-	Картометрический метод	1	-
1898	439967.55	1263932.72	-	-	Картометрический метод	1	-
1899	440029.17	1263892.93	-	-	Картометрический метод	1	-
1900	440089.85	1263850.64	-	-	Картометрический метод	1	-
1901	440269.61	1264067.76	-	-	Картометрический метод	1	-
1902	440283.58	1264111.39	-	-	Картометрический метод	1	-
1903	440240.07	1264111.39	-	-	Картометрический метод	1	-
1904	440177.55	1264148.16	-	-	Картометрический метод	1	-
1889	440124.23	1264193.52	-	-	Картометрический метод	1	-
Часть 34							
1905	439276.45	1268500.75	-	-	Картометрический метод	1	-
1906	439230.41	1268537.97	-	-	Картометрический метод	1	-
1907	439093.05	1268645.70	-	-	Картометрический метод	1	-
1908	439057.18	1268676.57	-	-	Картометрический метод	1	-
1909	438985.47	1268746.15	-	-	Картометрический метод	1	-
1910	438982.34	1268746.17	-	-	Картометрический метод	1	-
1911	438930.95	1268694.74	-	-	Картометрический метод	1	-
1912	438900.88	1268658.85	-	-	Картометрический метод	1	-

1913	438861.42	1268628.53	-	-	Картометрический метод	1	-
1914	438816.34	1268580.98	-	-	Картометрический метод	1	-
1915	438808.79	1268572.79	-	-	Картометрический метод	1	-
1916	438808.72	1268572.71	-	-	Картометрический метод	1	-
1917	438808.43	1268572.40	-	-	Картометрический метод	1	-
1918	438891.12	1268501.95	-	-	Картометрический метод	1	-
1919	438980.83	1268422.58	-	-	Картометрический метод	1	-
1920	439019.01	1268388.80	-	-	Картометрический метод	1	-
1921	439077.50	1268338.15	-	-	Картометрический метод	1	-
1922	439086.87	1268331.80	-	-	Картометрический метод	1	-
1923	439092.36	1268330.19	-	-	Картометрический метод	1	-
1924	439129.69	1268329.63	-	-	Картометрический метод	1	-
1925	439162.18	1268329.16	-	-	Картометрический метод	1	-
1926	439172.47	1268337.46	-	-	Картометрический метод	1	-
1927	439177.36	1268364.12	-	-	Картометрический метод	1	-
1928	439247.08	1268454.65	-	-	Картометрический метод	1	-
1929	439266.12	1268474.93	-	-	Картометрический метод	1	-
1930	439276.34	1268487.40	-	-	Картометрический метод	1	-
1905	439276.45	1268500.75	-	-	Картометрический метод	1	-
Часть 35							
1931	437625.00	1267847.20	-	-	Картометрический метод	1	-

1932	437603.14	1267816.60	-	-	Картометрический метод	1	-
1933	437532.10	1267716.06	-	-	Картометрический метод	1	-
1934	437529.10	1267709.49	-	-	Картометрический метод	1	-
1935	437523.36	1267696.93	-	-	Картометрический метод	1	-
1936	437584.56	1267653.22	-	-	Картометрический метод	1	-
1937	437661.50	1267604.26	-	-	Картометрический метод	1	-
1938	437792.20	1267507.32	-	-	Картометрический метод	1	-
1939	437797.83	1267517.50	-	-	Картометрический метод	1	-
1940	437843.57	1267600.21	-	-	Картометрический метод	1	-
1941	437873.62	1267599.12	-	-	Картометрический метод	1	-
1942	437885.10	1267605.13	-	-	Картометрический метод	1	-
1943	437894.39	1267625.90	-	-	Картометрический метод	1	-
1944	437886.74	1267635.73	-	-	Картометрический метод	1	-
1945	437873.07	1267647.75	-	-	Картометрический метод	1	-
1946	437893.29	1267677.81	-	-	Картометрический метод	1	-
1947	437780.18	1267737.91	-	-	Картометрический метод	1	-
1948	437759.95	1267744.47	-	-	Картометрический метод	1	-
1949	437686.20	1267807.04	-	-	Картометрический метод	1	-
1950	437670.34	1267827.79	-	-	Картометрический метод	1	-
1951	437657.24	1267826.16	-	-	Картометрический метод	1	-

1931	437625.00	1267847.20	-	-	Картометрический метод	1	-

Приложение 2
к правилам землепользования и застройки
сельского поселения Александровский сельсовет
Краснинского муниципального района
Липецкой области

ГРАФИЧЕСКОЕ ОПИСАНИЕ

местоположения границ населенных пунктов, территориальных зон, особо охраняемых природных территорий, зон с особыми условиями использования территории

Территориальная зона Ж-2 - Зона застройки малоэтажными жилыми домами (до 4 этажей, включая мансардный)

(наименование объекта, местоположение границ которого описано (далее - объект))

Раздел 1

Сведения об объекте

№ п/п	Характеристики объекта	Описание характеристик
1	2	3
1.	Местоположение объекта	Липецкая область, м.р-н Краснинский, с.п Александровский сельсовет, поселок Краснинский
2.	Площадь объекта +/- величина погрешности определения площади (Р +/- Дельта Р)	135362 +/- 1288 м²
3.	Иные характеристики объекта	-

Раздел 2

Сведения о местоположении границ объекта

1. Система координат -

2. Сведения о характерных точках границ объекта

Обозначение характерных точек границ	Координаты, м		Метод определения координат характерной точки	Средняя квадратическая погрешность положения характерной точки (Mt), м	Описание обозначения точки на местности (при наличии)
	X	Y			
1	2	3	4	5	6
-	-	-	-	-	-

3. Сведения о характерных точках части (частей) границы объекта

Обозначение характерных точек части границы	Координаты, м		Метод определения координат характерной точки	Средняя квадратическая погрешность положения характерной точки (Mt), м	Описание обозначения точки на местности (при наличии)
	X	Y			
1	2	3	4	5	6
-	-	-	-	-	-

Раздел 3

Сведения о местоположении измененных (уточненных) границ объекта

1. Система координат МСК-48, зона 1

2. Сведения о характерных точках границ объекта

Обозначение характерных точек границ	Существующие координаты, м		Измененные (уточненные) координаты, м		Метод определения координат характерной точки	Средняя квадратическая погрешность положения характерной точки (Mt), м	Описание обозначения точки на местности (при наличии)
	X	Y	X	Y			
1	2	3	4	5	6	7	8
1	445049.57	1269735.99	446379.67	1270631.67	Картометрический метод	1	-
18	445022.41	1269726.40	446380.82	1270642.34	Картометрический метод	1	-
17	445001.40	1269719.29	446379.50	1270668.80	Картометрический метод	1	-
16	444855.36	1269670.11	446376.52	1270707.49	Картометрический метод	1	-
15	444697.98	1269619.65	446357.78	1270830.14	Картометрический метод	1	-
14	444695.09	1269632.53	446354.03	1270854.67	Картометрический метод	1	-
13	444662.96	1269820.91	446352.04	1270861.31	Картометрический метод	1	-
12	444742.73	1269837.65	446304.43	1270860.11	Картометрический метод	1	-
11	444775.73	1269845.63	446300.87	1270805.00	Картометрический метод	1	-
10	444796.80	1269763.89	446329.47	1270788.26	Картометрический метод	1	-

9	444830.82	1269769.20	446329.17	1270780.87	Картометрический метод	1	-
8	444879.07	1269785.68	446329.17	1270756.55	Картометрический метод	1	-
7	444947.62	1269804.15	446315.98	1270751.33	Картометрический метод	1	-
6	444961.70	1269750.58	446297.99	1270742.28	Картометрический метод	1	-
5	444967.51	1269731.91	446298.71	1270739.83	Картометрический метод	1	-
4	445022.19	1269742.74	446308.72	1270681.35	Картометрический метод	1	-
3	445040.30	1269746.33	446307.62	1270597.94	Картометрический метод	1	-
2	445046.15	1269747.47	446318.27	1270598.90	Картометрический метод	1	-
1	-	-	446317.28	1270576.71	Картометрический метод	1	-
2	-	-	446346.47	1270575.13	Картометрический метод	1	-
3	-	-	446356.94	1270573.77	Картометрический метод	1	-
1	445049.57	1269735.99	446379.67	1270631.67	Картометрический метод	1	-
19	446349.51	1270575.27	-	-	Картометрический метод	1	-
20	446317.28	1270576.71	-	-	Картометрический метод	1	-
21	446318.27	1270598.90	-	-	Картометрический метод	1	-
22	446307.44	1270598.61	-	-	Картометрический метод	1	-
23	446308.77	1270682.56	-	-	Картометрический метод	1	-
24	446298.58	1270741.53	-	-	Картометрический метод	1	-
25	446315.98	1270751.33	-	-	Картометрический метод	1	-
26	446329.17	1270756.55	-	-	Картометрический метод	1	-

27	446329.17	1270780.87	-	-	Картометрический метод	1	-
28	446329.18	1270789.86	-	-	Картометрический метод	1	-
29	446300.35	1270806.51	-	-	Картометрический метод	1	-
30	446304.10	1270862.00	-	-	Картометрический метод	1	-
31	446353.58	1270862.86	-	-	Картометрический метод	1	-
32	446371.25	1270719.86	-	-	Картометрический метод	1	-
33	446378.23	1270638.03	-	-	Картометрический метод	1	-
19	446349.51	1270575.27	-	-	Картометрический метод	1	-
34	445986.72	1270333.72	-	-	Картометрический метод	1	-
35	445967.19	1270327.98	-	-	Картометрический метод	1	-
36	445963.26	1270338.74	-	-	Картометрический метод	1	-
37	445930.68	1270330.14	-	-	Картометрический метод	1	-
38	445922.36	1270365.83	-	-	Картометрический метод	1	-
39	445920.39	1270374.30	-	-	Картометрический метод	1	-
40	445906.81	1270372.27	-	-	Картометрический метод	1	-
41	445898.76	1270371.15	-	-	Картометрический метод	1	-
42	445895.19	1270370.66	-	-	Картометрический метод	1	-
43	445872.29	1270424.13	-	-	Картометрический метод	1	-
44	445863.19	1270429.20	-	-	Картометрический метод	1	-
45	445844.88	1270483.21	-	-	Картометрический метод	1	-

46	445867.24	1270491.60	-	-	Картометрический метод	1	-
47	445902.63	1270511.22	-	-	Картометрический метод	1	-
48	445924.71	1270519.94	-	-	Картометрический метод	1	-
49	445976.26	1270369.77	-	-	Картометрический метод	1	-
34	445986.72	1270333.72	-	-	Картометрический метод	1	-
50	446059.01	1270396.62	-	-	Картометрический метод	1	-
51	446019.78	1270378.23	-	-	Картометрический метод	1	-
52	445986.74	1270372.44	-	-	Картометрический метод	1	-
53	445915.65	1270571.79	-	-	Картометрический метод	1	-
54	445883.58	1270666.14	-	-	Картометрический метод	1	-
55	445885.91	1270678.28	-	-	Картометрический метод	1	-
56	445899.07	1270695.69	-	-	Картометрический метод	1	-
57	445906.83	1270701.64	-	-	Картометрический метод	1	-
58	445978.21	1270749.60	-	-	Картометрический метод	1	-
59	446014.30	1270702.62	-	-	Картометрический метод	1	-
60	446006.06	1270654.00	-	-	Картометрический метод	1	-
61	446003.33	1270641.31	-	-	Картометрический метод	1	-
62	445994.84	1270578.27	-	-	Картометрический метод	1	-
63	446009.86	1270525.23	-	-	Картометрический метод	1	-
64	446060.99	1270408.26	-	-	Картометрический метод	1	-

50	446059.01	1270396.62	-	-	Картометрический метод	1	-
65	446296.46	1270503.43	-	-	Картометрический метод	1	-
66	446295.87	1270525.67	-	-	Картометрический метод	1	-
67	446294.86	1270540.93	-	-	Картометрический метод	1	-
68	446264.42	1270542.89	-	-	Картометрический метод	1	-
69	446160.33	1270540.01	-	-	Картометрический метод	1	-
70	446087.10	1270530.55	-	-	Картометрический метод	1	-
71	446087.83	1270620.89	-	-	Картометрический метод	1	-
72	446050.75	1270618.56	-	-	Картометрический метод	1	-
73	446007.70	1270615.00	-	-	Картометрический метод	1	-
74	446003.50	1270579.86	-	-	Картометрический метод	1	-
75	446020.71	1270522.06	-	-	Картометрический метод	1	-
76	446039.68	1270473.76	-	-	Картометрический метод	1	-
77	446043.06	1270473.74	-	-	Картометрический метод	1	-
78	446107.32	1270474.60	-	-	Картометрический метод	1	-
79	446113.69	1270474.67	-	-	Картометрический метод	1	-
80	446123.69	1270474.77	-	-	Картометрический метод	1	-
81	446125.11	1270474.78	-	-	Картометрический метод	1	-
82	446127.14	1270474.69	-	-	Картометрический метод	1	-
83	446127.32	1270467.77	-	-	Картометрический метод	1	-

84	446126.23	1270466.87	-	-	Картометрический метод	1	-
85	446126.27	1270461.09	-	-	Картометрический метод	1	-
86	446130.44	1270460.93	-	-	Картометрический метод	1	-
87	446132.73	1270431.22	-	-	Картометрический метод	1	-
88	446195.21	1270465.92	-	-	Картометрический метод	1	-
65	446296.46	1270503.43	-	-	Картометрический метод	1	-
4	-	-	445048.83	1269735.73	Картометрический метод	1	-
5	-	-	445045.86	1269747.41	Картометрический метод	1	-
6	-	-	445040.30	1269746.33	Картометрический метод	1	-
7	-	-	445022.19	1269742.74	Картометрический метод	1	-
8	-	-	444967.51	1269731.91	Картометрический метод	1	-
9	-	-	444961.70	1269750.58	Картометрический метод	1	-
10	-	-	444947.62	1269804.15	Картометрический метод	1	-
11	-	-	444879.07	1269785.68	Картометрический метод	1	-
12	-	-	444832.57	1269768.49	Картометрический метод	1	-
13	-	-	444797.07	1269762.68	Картометрический метод	1	-
14	-	-	444775.62	1269845.60	Картометрический метод	1	-
15	-	-	444742.73	1269837.65	Картометрический метод	1	-
16	-	-	444662.96	1269820.91	Картометрический метод	1	-
17	-	-	444695.09	1269632.53	Картометрический метод	1	-

18	-	-	444697.98	1269619.65	Картометрический метод	1	-
19	-	-	444723.56	1269628.01	Картометрический метод	1	-
20	-	-	444855.27	1269669.12	Картометрический метод	1	-
21	-	-	444876.27	1269676.17	Картометрический метод	1	-
22	-	-	444991.66	1269714.89	Картометрический метод	1	-
4	-	-	445048.83	1269735.73	Картометрический метод	1	-
23	-	-	446296.83	1270498.05	Картометрический метод	1	-
24	-	-	446295.87	1270525.67	Картометрический метод	1	-
25	-	-	446294.86	1270540.93	Картометрический метод	1	-
26	-	-	446264.42	1270542.89	Картометрический метод	1	-
27	-	-	446156.86	1270539.08	Картометрический метод	1	-
28	-	-	446087.95	1270530.39	Картометрический метод	1	-
29	-	-	446087.55	1270620.17	Картометрический метод	1	-
30	-	-	446003.89	1270613.69	Картометрический метод	1	-
31	-	-	446005.28	1270625.89	Картометрический метод	1	-
32	-	-	446008.26	1270645.40	Картометрический метод	1	-
33	-	-	446015.20	1270685.75	Картометрический метод	1	-
34	-	-	446015.04	1270695.75	Картометрический метод	1	-
35	-	-	446018.77	1270707.76	Картометрический метод	1	-
36	-	-	445981.35	1270759.79	Картометрический метод	1	-

37	-	-	445951.74	1270736.28	Картометрический метод	1	-
38	-	-	445920.95	1270712.47	Картометрический метод	1	-
39	-	-	445899.07	1270695.69	Картометрический метод	1	-
40	-	-	445885.91	1270678.28	Картометрический метод	1	-
41	-	-	445883.58	1270666.14	Картометрический метод	1	-
42	-	-	445881.82	1270666.80	Картометрический метод	1	-
43	-	-	445881.09	1270663.84	Картометрический метод	1	-
44	-	-	445879.60	1270663.42	Картометрический метод	1	-
45	-	-	445883.21	1270653.12	Картометрический метод	1	-
46	-	-	445897.13	1270613.32	Картометрический метод	1	-
47	-	-	445926.23	1270527.30	Картометрический метод	1	-
48	-	-	445890.96	1270507.73	Картометрический метод	1	-
49	-	-	445864.22	1270492.93	Картометрический метод	1	-
50	-	-	445844.80	1270482.31	Картометрический метод	1	-
51	-	-	445863.88	1270428.47	Картометрический метод	1	-
52	-	-	445872.29	1270424.13	Картометрический метод	1	-
53	-	-	445895.19	1270370.66	Картометрический метод	1	-
54	-	-	445898.76	1270371.15	Картометрический метод	1	-
55	-	-	445906.81	1270372.27	Картометрический метод	1	-
56	-	-	445920.39	1270374.30	Картометрический метод	1	-

57	-	-	445922.36	1270365.83	Картометрический метод	1	-
58	-	-	445930.68	1270330.14	Картометрический метод	1	-
59	-	-	445963.26	1270338.74	Картометрический метод	1	-
60	-	-	445967.23	1270327.87	Картометрический метод	1	-
61	-	-	445989.49	1270334.94	Картометрический метод	1	-
62	-	-	445981.70	1270359.98	Картометрический метод	1	-
63	-	-	446071.11	1270396.84	Картометрический метод	1	-
64	-	-	446038.35	1270467.80	Картометрический метод	1	-
65	-	-	446035.99	1270473.79	Картометрический метод	1	-
66	-	-	446039.68	1270473.76	Картометрический метод	1	-
67	-	-	446043.06	1270473.74	Картометрический метод	1	-
68	-	-	446107.32	1270474.60	Картометрический метод	1	-
69	-	-	446113.69	1270474.67	Картометрический метод	1	-
70	-	-	446123.69	1270474.77	Картометрический метод	1	-
71	-	-	446125.11	1270474.78	Картометрический метод	1	-
72	-	-	446127.14	1270474.69	Картометрический метод	1	-
73	-	-	446127.32	1270467.77	Картометрический метод	1	-
74	-	-	446126.23	1270466.87	Картометрический метод	1	-
75	-	-	446126.27	1270461.09	Картометрический метод	1	-
76	-	-	446130.44	1270460.93	Картометрический метод	1	-

77	-	-	446130.63	1270454.10	Картометрический метод	1	-
78	-	-	446130.72	1270440.86	Картометрический метод	1	-
79	-	-	446128.02	1270429.61	Картометрический метод	1	-
80	-	-	446130.37	1270426.23	Картометрический метод	1	-
81	-	-	446198.98	1270459.03	Картометрический метод	1	-
82	-	-	446222.90	1270470.77	Картометрический метод	1	-
23	-	-	446296.83	1270498.05	Картометрический метод	1	-
83	-	-	446155.49	1270527.39	Картометрический метод	1	-
84	-	-	446155.43	1270520.30	Картометрический метод	1	-
85	-	-	446143.35	1270520.45	Картометрический метод	1	-
86	-	-	446143.59	1270527.58	Картометрический метод	1	-
83	-	-	446155.49	1270527.39	Картометрический метод	1	-

3. Сведения о характерных точках части (частей) границы объекта

Обозначение характерных точек части границы	Существующие координаты, м		Измененные (уточненные) координаты, м		Метод определения координат характерной точки	Средняя квадратическая погрешность положения характерной точки (Mt), м	Описание обозначения точки на местности (при наличии)
	X	Y	X	Y			
1	2	3	4	5	6	7	8
-	-	-	-	-	-	-	-

Приложение 3
к правилам землепользования и застройки
сельского поселения Александровский сельсовет
Краснинского муниципального района
Липецкой области

ГРАФИЧЕСКОЕ ОПИСАНИЕ
местоположения границ населенных пунктов, территориальных зон, особо охраняемых природных территорий, зон с особыми условиями использования территории

Территориальная зона Ж-3 - Зона застройки среднеэтажными жилыми домами (от 5 до 8 этажей, включая мансардный)

(наименование объекта, местоположение границ которого описано (далее - объект))

Раздел 1

Сведения об объекте

№ п/п	Характеристики объекта	Описание характеристик
1	2	3
1.	Местоположение объекта	Липецкая область, м.р-н Краснинский, с.п Александровский сельсовет, поселок Краснинский
2.	Площадь объекта +/- величина погрешности определения площади (Р +/- Дельта Р)	26266 +/- 567 м²
3.	Иные характеристики объекта	-

Раздел 2

Сведения о местоположении границ объекта

1. Система координат -

2. Сведения о характерных точках границ объекта

Обозначение характерных точек границ	Координаты, м		Метод определения координат характерной точки	Средняя квадратическая погрешность положения характерной точки (Mt), м	Описание обозначения точки на местности (при наличии)
	X	Y			
1	2	3	4	5	6
-	-	-	-	-	-

3. Сведения о характерных точках части (частей) границы объекта

Обозначение характерных точек части границы	Координаты, м		Метод определения координат характерной точки	Средняя квадратическая погрешность положения характерной	Описание обозначения точки на местности (при наличии)
	X	Y			

				точки (Mt), м	
1	2	3	4	5	6
-	-	-	-	-	-

Раздел 3

Сведения о местоположении измененных (уточненных) границ объекта

1. Система координат 48.1

2. Сведения о характерных точках границ объекта

Обозначение характерных точек границ	Существующие координаты, м		Измененные (уточненные) координаты, м		Метод определения координат характерной точки	Средняя квадратическая погрешность положения характерной точки (Mt), м	Описание обозначения точки на местности (при наличии)
	X	Y	X	Y			
1	2	3	4	5	6	7	8
1	446329.17	1270756.55	446329.17	1270756.55	Картометрический метод	1	-
2	446329.17	1270780.87	446329.17	1270780.87	Картометрический метод	1	-
3	446329.18	1270789.86	446329.47	1270788.26	Картометрический метод	1	-
4	446300.35	1270806.51	446300.87	1270805.00	Картометрический метод	1	-
5	446304.10	1270862.00	446304.43	1270860.11	Картометрический метод	1	-
6	446353.58	1270862.86	446352.04	1270861.31	Картометрический метод	1	-
1	-	-	446349.07	1270871.53	Картометрический метод	1	-
2	-	-	446341.13	1270885.42	Картометрический метод	1	-
7	446341.65	1270891.09	446336.84	1270892.37	Картометрический метод	1	-
3	-	-	446333.53	1270895.35	Картометрический метод	1	-
8	446327.07	1270894.41	446328.57	1270896.67	Картометрический метод	1	-
9	446249.95	1270899.06	446248.53	1270900.64	Картометрический метод	1	-
4	-	-	446243.67	1270900.48	Картометрический метод	1	-
5	-	-	446238.11	1270905.24	Картометрический метод	1	-
10	446196.88	1270851.57	446211.83	1270878.71	Картометрический метод	1	-
6	-	-	446120.11	1270791.19	Картометрический метод	1	-

11	446112.52	1270775.65	446108.28	1270781.45	Картометрический метод	1	-
12	446123.02	1270759.47	446123.72	1270758.09	Картометрический метод	1	-
13	446210.13	1270759.81	446210.43	1270758.01	Картометрический метод	1	-
14	446201.32	1270710.01	446201.96	1270708.65	Картометрический метод	1	-
15	446196.63	1270699.58	446197.53	1270699.31	Картометрический метод	1	-
16	446212.54	1270699.33	446212.54	1270699.33	Картометрический метод	1	-
17	446298.58	1270741.53	446297.99	1270742.28	Картометрический метод	1	-
18	446315.98	1270751.33	446315.98	1270751.33	Картометрический метод	1	-
1	446329.17	1270756.55	446329.17	1270756.55	Картометрический метод	1	-

3. Сведения о характерных точках части (частей) границы объекта

Обозначение характерных точек части границы	Существующие координаты, м		Измененные (уточненные) координаты, м		Метод определения координат характерной точки	Средняя квадратическая погрешность положения характерной точки (Mt), м	Описание обозначения точки на местности (при наличии)
	X	Y	X	Y			
1	2	3	4	5	6	7	8
-	-	-	-	-	-	-	-

Приложение 4
к правилам землепользования и застройки
сельского поселения Александровский сельсовет
Краснинского муниципального района
Липецкой области

ГРАФИЧЕСКОЕ ОПИСАНИЕ

местоположения границ населенных пунктов, территориальных зон, особо охраняемых природных территорий, зон с особыми условиями использования территории

Территориальная зона ОД-1 - Общественно-деловая зона

(наименование объекта, местоположение границ которого описано (далее - объект))

Раздел 1

Сведения об объекте

№ п/п	Характеристики объекта	Описание характеристик
1	2	3
1.	Местоположение объекта	Липецкая область, м.р-н Краснинский, с.п Александровский сельсовет
2.	Площадь объекта +/- величина погрешности определения площади (Р +/- Дельта Р	121343 +/- 1219 м²
3.	Иные характеристики объекта	-

Раздел 2

Сведения о местоположении границ объекта

1. Система координат -

2. Сведения о характерных точках границ объекта

Обозначение характерных точек границ	Координаты, м		Метод определения координат характерной точки	Средняя квадратическая погрешность положения характерной точки (Mt), м	Описание обозначения точки на местности (при наличии)
	X	Y			
1	2	3	4	5	6
-	-	-	-	-	-

3. Сведения о характерных точках части (частей) границы объекта

Обозначение характерных точек части границы	Координаты, м		Метод определения координат характерной точки	Средняя квадратическая погрешность положения характерной точки (Mt), м	Описание обозначения точки на местности (при наличии)
	X	Y			
1	2	3	4	5	6
-	-	-	-	-	-

Раздел 3

Сведения о местоположении измененных (уточненных) границ объекта

1. Система координат 48.1

2. Сведения о характерных точках границ объекта

Обозначение характерных точек границ	Существующие координаты, м		Измененные (уточненные) координаты, м		Метод определения координат характерной точки	Средняя квадратическая погрешность положения характерной точки (Mt), м	Описание обозначения точки на местности (при наличии)
	X	Y	X	Y			
1	2	3	4	5	6	7	8
-	-	-	-	-	-	-	-

3. Сведения о характерных точках части (частей) границы объекта

Обозначение характерных точек части границы	Существующие координаты, м		Измененные (уточненные) координаты, м		Метод определения координат характерной точки	Средняя квадратическая погрешность положения характерной точки (Mt), м	Описание обозначения точки на местности (при наличии)
	X	Y	X	Y			
1	2	3	4	5	6	7	8
Часть 1							
1	446317.28	1270576.71	446241.50	1269705.07	Картометрический метод	1	-
2	446318.27	1270598.90	446244.30	1269707.64	Картометрический метод	1	-
3	446307.44	1270598.61	446247.95	1269735.33	Картометрический метод	1	-
4	446308.77	1270682.56	446250.16	1269736.21	Картометрический метод	1	-

5	446298.58	1270741.53	446255.74	1269736.15	Картометрический метод	1	-
6	446212.54	1270699.33	446276.27	1269736.04	Картометрический метод	1	-
7	446196.63	1270699.58	446297.51	1269736.13	Картометрический метод	1	-
8	446124.05	1270700.71	446307.14	1269736.18	Картометрический метод	1	-
9	446123.02	1270759.47	446312.48	1269799.12	Картометрический метод	1	-
10	446112.52	1270775.65	446259.56	1269796.74	Картометрический метод	1	-
11	446020.32	1270693.85	446259.56	1269796.75	Картометрический метод	1	-
12	446009.45	1270643.00	446225.17	1269793.19	Картометрический метод	1	-
13	446007.70	1270615.00	446224.81	1269799.28	Картометрический метод	1	-
14	446050.75	1270618.56	446195.99	1269796.50	Картометрический метод	1	-
15	446087.83	1270620.89	446195.32	1269796.42	Картометрический метод	1	-
16	446087.10	1270530.55	446196.51	1269761.47	Картометрический метод	1	-
17	446160.33	1270540.01	446197.40	1269735.20	Картометрический метод	1	-
18	446264.42	1270542.89	446197.83	1269735.09	Картометрический метод	1	-
19	446294.86	1270540.93	446199.42	1269705.14	Картометрический метод	1	-
20	446295.87	1270525.67	-	-	Картометрический метод	1	-
21	446296.46	1270503.43	-	-	Картометрический метод	1	-
22	446311.59	1270508.94	-	-	Картометрический метод	1	-
23	446324.29	1270523.96	-	-	Картометрический метод	1	-
24	446333.78	1270543.24	-	-	Картометрический метод	1	-

25	446349.51	1270575.27	-	-	Картометрический метод	1	-
1	446317.28	1270576.71	446241.50	1269705.07	Картометрический метод	1	-
26	442356.10	1267137.06	-	-	Картометрический метод	1	-
27	442378.92	1267178.26	-	-	Картометрический метод	1	-
28	442394.98	1267170.25	-	-	Картометрический метод	1	-
29	442412.74	1267162.33	-	-	Картометрический метод	1	-
30	442390.72	1267119.51	-	-	Картометрический метод	1	-
26	442356.10	1267137.06	-	-	Картометрический метод	1	-
31	442481.99	1267292.22	-	-	Картометрический метод	1	-
32	442445.14	1267309.75	-	-	Картометрический метод	1	-
33	442465.94	1267348.28	-	-	Картометрический метод	1	-
34	442500.59	1267328.92	-	-	Картометрический метод	1	-
31	442481.99	1267292.22	-	-	Картометрический метод	1	-
35	442961.94	1270004.00	-	-	Картометрический метод	1	-
36	442970.07	1270000.35	-	-	Картометрический метод	1	-
37	443019.18	1269972.46	-	-	Картометрический метод	1	-
38	442995.63	1269934.75	-	-	Картометрический метод	1	-
39	442993.45	1269931.84	-	-	Картометрический метод	1	-
40	442969.99	1269908.32	-	-	Картометрический метод	1	-
41	442942.85	1269911.75	-	-	Картометрический метод	1	-

35	442961.94	1270004.00	-	-	Картометрический метод	1	-
42	445512.27	1269804.13	-	-	Картометрический метод	1	-
43	445442.85	1269813.15	-	-	Картометрический метод	1	-
44	445449.29	1269862.73	-	-	Картометрический метод	1	-
45	445518.71	1269853.71	-	-	Картометрический метод	1	-
42	445512.27	1269804.13	-	-	Картометрический метод	1	-
46	445598.98	1269740.49	-	-	Картометрический метод	1	-
47	445599.08	1269753.72	-	-	Картометрический метод	1	-
48	445668.36	1269753.93	-	-	Картометрический метод	1	-
49	445693.18	1269736.96	-	-	Картометрический метод	1	-
50	445691.59	1269702.03	-	-	Картометрический метод	1	-
51	445618.01	1269734.60	-	-	Картометрический метод	1	-
46	445598.98	1269740.49	-	-	Картометрический метод	1	-
52	446146.11	1269673.28	-	-	Картометрический метод	1	-
53	446162.34	1269672.26	-	-	Картометрический метод	1	-
54	446162.54	1269681.94	-	-	Картометрический метод	1	-
55	446162.80	1269651.89	-	-	Картометрический метод	1	-
56	446162.76	1269632.61	-	-	Картометрический метод	1	-
57	446162.71	1269629.48	-	-	Картометрический метод	1	-
58	446148.11	1269630.06	-	-	Картометрический метод	1	-

59	446145.97	1269642.29	-	-	Картометрический метод	1	-
60	446143.55	1269651.86	-	-	Картометрический метод	1	-
61	446135.58	1269679.29	-	-	Картометрический метод	1	-
62	446141.53	1269679.11	-	-	Картометрический метод	1	-
63	446145.57	1269679.76	-	-	Картометрический метод	1	-
64	446145.66	1269678.48	-	-	Картометрический метод	1	-
52	446146.11	1269673.28	-	-	Картометрический метод	1	-
65	446140.15	1269834.12	-	-	Картометрический метод	1	-
66	446161.71	1269834.17	-	-	Картометрический метод	1	-
67	446165.87	1269833.99	-	-	Картометрический метод	1	-
68	446180.14	1269834.19	-	-	Картометрический метод	1	-
69	446183.05	1269834.29	-	-	Картометрический метод	1	-
70	446186.53	1269754.98	-	-	Картометрический метод	1	-
71	446185.37	1269755.07	-	-	Картометрический метод	1	-
72	446179.05	1269755.83	-	-	Картометрический метод	1	-
73	446173.83	1269756.50	-	-	Картометрический метод	1	-
74	446169.36	1269757.18	-	-	Картометрический метод	1	-
75	446159.18	1269758.60	-	-	Картометрический метод	1	-
76	446150.83	1269759.44	-	-	Картометрический метод	1	-
77	446150.20	1269761.10	-	-	Картометрический метод	1	-

78	446146.61	1269771.16	-	-	Картометрический метод	1	-
79	446139.20	1269771.35	-	-	Картометрический метод	1	-
80	446137.89	1269773.05	-	-	Картометрический метод	1	-
81	446139.69	1269777.06	-	-	Картометрический метод	1	-
82	446140.26	1269792.24	-	-	Картометрический метод	1	-
83	446128.35	1269791.91	-	-	Картометрический метод	1	-
84	446127.98	1269812.92	-	-	Картометрический метод	1	-
85	446140.20	1269813.43	-	-	Картометрический метод	1	-
65	446140.15	1269834.12	-	-	Картометрический метод	1	-
86	446259.56	1269796.74	-	-	Картометрический метод	1	-
87	446312.48	1269799.12	-	-	Картометрический метод	1	-
88	446316.29	1269799.21	-	-	Картометрический метод	1	-
89	446314.83	1269759.02	-	-	Картометрический метод	1	-
90	446313.05	1269735.98	-	-	Картометрический метод	1	-
91	446297.51	1269736.13	-	-	Картометрический метод	1	-
92	446247.95	1269735.33	-	-	Картометрический метод	1	-
93	446244.30	1269707.64	-	-	Картометрический метод	1	-
94	446241.50	1269705.07	-	-	Картометрический метод	1	-
95	446199.42	1269705.14	-	-	Картометрический метод	1	-
96	446197.40	1269735.20	-	-	Картометрический метод	1	-

97	446195.32	1269796.42	-	-	Картометрический метод	1	-
98	446195.99	1269796.50	-	-	Картометрический метод	1	-
99	446224.81	1269799.28	-	-	Картометрический метод	1	-
100	446225.17	1269793.19	-	-	Картометрический метод	1	-
101	446259.56	1269796.75	-	-	Картометрический метод	1	-
86	446259.56	1269796.74	-	-	Картометрический метод	1	-
102	443100.07	1270240.41	-	-	Картометрический метод	1	-
103	443125.28	1270268.18	-	-	Картометрический метод	1	-
104	443159.67	1270238.26	-	-	Картометрический метод	1	-
105	443150.79	1270226.29	-	-	Картометрический метод	1	-
106	443134.07	1270209.49	-	-	Картометрический метод	1	-
107	443130.07	1270213.35	-	-	Картометрический метод	1	-
108	443105.80	1270234.86	-	-	Картометрический метод	1	-
102	443100.07	1270240.41	-	-	Картометрический метод	1	-
109	443918.60	1275389.02	-	-	Картометрический метод	1	-
110	443968.04	1275400.40	-	-	Картометрический метод	1	-
111	443973.62	1275406.10	-	-	Картометрический метод	1	-
112	444008.07	1275412.20	-	-	Картометрический метод	1	-
113	444016.81	1275365.84	-	-	Картометрический метод	1	-
114	443971.00	1275350.00	-	-	Картометрический метод	1	-

115	443933.99	1275340.00	-	-	Картометрический метод	1	-
109	443918.60	1275389.02	-	-	Картометрический метод	1	-
116	444078.98	1274980.36	-	-	Картометрический метод	1	-
117	444066.55	1274980.68	-	-	Картометрический метод	1	-
118	444043.76	1275016.11	-	-	Картометрический метод	1	-
119	444103.24	1275021.43	-	-	Картометрический метод	1	-
120	444102.54	1274989.56	-	-	Картометрический метод	1	-
121	444103.44	1274983.21	-	-	Картометрический метод	1	-
116	444078.98	1274980.36	-	-	Картометрический метод	1	-
122	446127.14	1270474.69	-	-	Картометрический метод	1	-
123	446127.32	1270467.77	-	-	Картометрический метод	1	-
124	446126.23	1270466.87	-	-	Картометрический метод	1	-
125	446126.27	1270461.09	-	-	Картометрический метод	1	-
126	446130.44	1270460.93	-	-	Картометрический метод	1	-
127	446132.73	1270431.22	-	-	Картометрический метод	1	-
128	446075.07	1270404.37	-	-	Картометрический метод	1	-
129	446067.20	1270411.95	-	-	Картометрический метод	1	-
130	446053.64	1270441.42	-	-	Картометрический метод	1	-
131	446039.68	1270473.76	-	-	Картометрический метод	1	-
132	446043.06	1270473.74	-	-	Картометрический метод	1	-

133	446107.32	1270474.60	-	-	Картометрический метод	1	-
134	446113.69	1270474.67	-	-	Картометрический метод	1	-
135	446123.69	1270474.77	-	-	Картометрический метод	1	-
136	446125.11	1270474.78	-	-	Картометрический метод	1	-
122	446127.14	1270474.69	-	-	Картометрический метод	1	-
137	446241.17	1270135.78	-	-	Картометрический метод	1	-
138	446241.47	1270134.87	-	-	Картометрический метод	1	-
139	446243.13	1270129.78	-	-	Картометрический метод	1	-
140	446245.39	1270121.23	-	-	Картометрический метод	1	-
141	446245.56	1270120.23	-	-	Картометрический метод	1	-
142	446168.94	1270101.38	-	-	Картометрический метод	1	-
143	446168.55	1270102.90	-	-	Картометрический метод	1	-
144	446162.27	1270124.97	-	-	Картометрический метод	1	-
145	446157.35	1270148.81	-	-	Картометрический метод	1	-
146	446231.83	1270165.59	-	-	Картометрический метод	1	-
147	446233.65	1270158.52	-	-	Картометрический метод	1	-
148	446235.40	1270150.63	-	-	Картометрический метод	1	-
149	446236.08	1270147.53	-	-	Картометрический метод	1	-
150	446237.92	1270147.79	-	-	Картометрический метод	1	-
137	446241.17	1270135.78	-	-	Картометрический метод	1	-

151	446269.43	1270180.07	-	-	Картометрический метод	1	-
152	446296.23	1270197.97	-	-	Картометрический метод	1	-
153	446316.99	1270170.46	-	-	Картометрический метод	1	-
154	446317.93	1270147.61	-	-	Картометрический метод	1	-
155	446312.63	1270139.79	-	-	Картометрический метод	1	-
156	446285.98	1270131.44	-	-	Картометрический метод	1	-
157	446285.08	1270134.04	-	-	Картометрический метод	1	-
158	446279.83	1270149.48	-	-	Картометрический метод	1	-
151	446269.43	1270180.07	-	-	Картометрический метод	1	-
159	446355.97	1270553.92	-	-	Картометрический метод	1	-
160	446383.31	1270621.55	-	-	Картометрический метод	1	-
161	446394.06	1270604.94	-	-	Картометрический метод	1	-
162	446413.42	1270573.98	-	-	Картометрический метод	1	-
163	446415.81	1270569.83	-	-	Картометрический метод	1	-
164	446426.25	1270527.67	-	-	Картометрический метод	1	-
165	446407.76	1270526.16	-	-	Картометрический метод	1	-
166	446353.59	1270513.08	-	-	Картометрический метод	1	-
167	446324.58	1270499.45	-	-	Картометрический метод	1	-
168	446319.97	1270495.02	-	-	Картометрический метод	1	-
169	446323.39	1270504.52	-	-	Картометрический метод	1	-

170	446338.01	1270521.49	-	-	Картометрический метод	1	-
159	446355.97	1270553.92	-	-	Картометрический метод	1	-
171	446435.08	1270450.60	-	-	Картометрический метод	1	-
172	446460.80	1270456.06	-	-	Картометрический метод	1	-
173	446470.69	1270440.09	-	-	Картометрический метод	1	-
174	446515.47	1270365.57	-	-	Картометрический метод	1	-
175	446450.30	1270304.51	-	-	Картометрический метод	1	-
176	446423.32	1270273.66	-	-	Картометрический метод	1	-
177	446394.09	1270261.60	-	-	Картометрический метод	1	-
178	446373.10	1270254.45	-	-	Картометрический метод	1	-
179	446370.04	1270262.18	-	-	Картометрический метод	1	-
180	446361.03	1270302.69	-	-	Картометрический метод	1	-
181	446374.78	1270305.77	-	-	Картометрический метод	1	-
182	446404.04	1270312.33	-	-	Картометрический метод	1	-
183	446432.71	1270314.42	-	-	Картометрический метод	1	-
184	446444.57	1270335.89	-	-	Картометрический метод	1	-
185	446452.30	1270365.32	-	-	Картометрический метод	1	-
171	446435.08	1270450.60	-	-	Картометрический метод	1	-
186	442045.36	1264684.83	-	-	Картометрический метод	1	-
187	442038.04	1264687.72	-	-	Картометрический метод	1	-

188	442034.19	1264678.25	-	-	Картометрический метод	1	-
189	442041.51	1264675.21	-	-	Картометрический метод	1	-
190	442040.90	1264673.42	-	-	Картометрический метод	1	-
191	442073.29	1264660.77	-	-	Картометрический метод	1	-
192	442084.26	1264656.10	-	-	Картометрический метод	1	-
193	442099.22	1264690.94	-	-	Картометрический метод	1	-
194	442087.17	1264695.84	-	-	Картометрический метод	1	-
195	442055.52	1264709.16	-	-	Картометрический метод	1	-
186	442045.36	1264684.83	-	-	Картометрический метод	1	-
1	-	-	446165.87	1269833.99	Картометрический метод	1	-
2	-	-	446161.71	1269834.17	Картометрический метод	1	-
3	-	-	446140.15	1269834.12	Картометрический метод	1	-
4	-	-	446140.20	1269813.43	Картометрический метод	1	-
5	-	-	446127.98	1269812.92	Картометрический метод	1	-
6	-	-	446128.35	1269791.91	Картометрический метод	1	-
7	-	-	446140.26	1269792.24	Картометрический метод	1	-
8	-	-	446139.69	1269777.06	Картометрический метод	1	-
9	-	-	446137.89	1269773.05	Картометрический метод	1	-
10	-	-	446139.20	1269771.35	Картометрический метод	1	-
11	-	-	446146.61	1269771.16	Картометрический метод	1	-

12	-	-	446150.20	1269761.10	Картометрический метод	1	-
13	-	-	446150.83	1269759.44	Картометрический метод	1	-
14	-	-	446159.18	1269758.60	Картометрический метод	1	-
15	-	-	446169.36	1269757.18	Картометрический метод	1	-
16	-	-	446173.83	1269756.50	Картометрический метод	1	-
17	-	-	446178.78	1269755.85	Картометрический метод	1	-
18	-	-	446179.05	1269755.83	Картометрический метод	1	-
19	-	-	446185.37	1269755.07	Картометрический метод	1	-
20	-	-	446180.79	1269815.40	Картометрический метод	1	-
21	-	-	446180.14	1269834.19	Картометрический метод	1	-
1	-	-	446165.87	1269833.99	Картометрический метод	1	-
Часть 3							
22	-	-	446135.58	1269679.29	Картометрический метод	1	-
23	-	-	446139.20	1269665.37	Картометрический метод	1	-
24	-	-	446143.55	1269651.86	Картометрический метод	1	-
25	-	-	446145.97	1269642.29	Картометрический метод	1	-
26	-	-	446145.87	1269638.15	Картометрический метод	1	-
27	-	-	446148.11	1269630.05	Картометрический метод	1	-
28	-	-	446162.81	1269629.48	Картометрический метод	1	-
29	-	-	446162.76	1269632.08	Картометрический метод	1	-
30	-	-	446162.80	1269651.89	Картометрический метод	1	-

31	-	-	446162.06	1269658.77	Картометрический метод	1	-
32	-	-	446162.34	1269672.26	Картометрический метод	1	-
33	-	-	446146.11	1269673.28	Картометрический метод	1	-
34	-	-	446145.66	1269678.48	Картометрический метод	1	-
35	-	-	446145.57	1269679.76	Картометрический метод	1	-
36	-	-	446141.53	1269679.11	Картометрический метод	1	-
22	-	-	446135.58	1269679.29	Картометрический метод	1	-
Часть 4							
37	-	-	446519.94	1270357.73	Картометрический метод	1	-
38	-	-	446512.61	1270371.06	Картометрический метод	1	-
39	-	-	446470.69	1270440.09	Картометрический метод	1	-
40	-	-	446460.85	1270456.07	Картометрический метод	1	-
41	-	-	446453.74	1270454.37	Картометрический метод	1	-
42	-	-	446435.08	1270450.60	Картометрический метод	1	-
43	-	-	446449.34	1270379.98	Картометрический метод	1	-
44	-	-	446451.09	1270371.34	Картометрический метод	1	-
45	-	-	446452.30	1270365.32	Картометрический метод	1	-
46	-	-	446444.57	1270335.89	Картометрический метод	1	-
47	-	-	446432.71	1270314.42	Картометрический метод	1	-
48	-	-	446404.04	1270312.33	Картометрический метод	1	-
49	-	-	446374.78	1270305.77	Картометрический метод	1	-

50	-	-	446356.46	1270302.44	Картометрический метод	1	-
51	-	-	446369.42	1270244.89	Картометрический метод	1	-
52	-	-	446374.04	1270247.53	Картометрический метод	1	-
53	-	-	446392.57	1270255.47	Картометрический метод	1	-
54	-	-	446414.06	1270266.38	Картометрический метод	1	-
55	-	-	446425.64	1270277.30	Картометрический метод	1	-
56	-	-	446463.67	1270318.31	Картометрический метод	1	-
57	-	-	446492.78	1270341.46	Картометрический метод	1	-
58	-	-	446516.26	1270356.34	Картометрический метод	1	-
37	-	-	446519.94	1270357.73	Картометрический метод	1	-
Часть 5							
59	-	-	446130.37	1270426.23	Картометрический метод	1	-
60	-	-	446128.02	1270429.61	Картометрический метод	1	-
61	-	-	446130.72	1270440.86	Картометрический метод	1	-
62	-	-	446130.63	1270454.10	Картометрический метод	1	-
63	-	-	446130.44	1270460.93	Картометрический метод	1	-
64	-	-	446126.27	1270461.09	Картометрический метод	1	-
65	-	-	446126.23	1270466.87	Картометрический метод	1	-
66	-	-	446127.32	1270467.77	Картометрический метод	1	-
67	-	-	446127.14	1270474.69	Картометрический метод	1	-
68	-	-	446125.11	1270474.78	Картометрический метод	1	-

69	-	-	446123.69	1270474.77	Картометрический метод	1	-
70	-	-	446113.69	1270474.67	Картометрический метод	1	-
71	-	-	446107.32	1270474.60	Картометрический метод	1	-
72	-	-	446043.06	1270473.74	Картометрический метод	1	-
73	-	-	446039.68	1270473.76	Картометрический метод	1	-
74	-	-	446035.99	1270473.79	Картометрический метод	1	-
75	-	-	446038.35	1270467.80	Картометрический метод	1	-
76	-	-	446071.11	1270396.84	Картометрический метод	1	-
59	-	-	446130.37	1270426.23	Картометрический метод	1	-
Часть 6							
77	-	-	446287.41	1270127.88	Картометрический метод	1	-
78	-	-	446325.43	1270137.95	Картометрический метод	1	-
79	-	-	446322.78	1270145.83	Картометрический метод	1	-
80	-	-	446322.12	1270154.43	Картометрический метод	1	-
81	-	-	446322.12	1270162.04	Картометрический метод	1	-
82	-	-	446323.77	1270168.65	Картометрический метод	1	-
83	-	-	446306.63	1270193.26	Картометрический метод	1	-
84	-	-	446300.62	1270201.89	Картометрический метод	1	-
85	-	-	446269.43	1270180.07	Картометрический метод	1	-
86	-	-	446285.08	1270134.04	Картометрический метод	1	-
77	-	-	446287.41	1270127.88	Картометрический метод	1	-

Часть 7							
87	-	-	446171.51	1270097.20	Картометрический метод	1	-
88	-	-	446246.57	1270117.07	Картометрический метод	1	-
89	-	-	446245.39	1270121.23	Картометрический метод	1	-
90	-	-	446243.13	1270129.78	Картометрический метод	1	-
91	-	-	446241.47	1270134.87	Картометрический метод	1	-
92	-	-	446241.17	1270135.78	Картометрический метод	1	-
93	-	-	446237.92	1270147.79	Картометрический метод	1	-
94	-	-	446236.08	1270147.53	Картометрический метод	1	-
95	-	-	446235.40	1270150.63	Картометрический метод	1	-
96	-	-	446233.65	1270158.52	Картометрический метод	1	-
97	-	-	446232.06	1270166.40	Картометрический метод	1	-
98	-	-	446157.71	1270149.89	Картометрический метод	1	-
99	-	-	446162.82	1270125.66	Картометрический метод	1	-
100	-	-	446169.19	1270102.90	Картометрический метод	1	-
87	-	-	446171.51	1270097.20	Картометрический метод	1	-
Часть 8							
101	-	-	445599.08	1269753.72	Картометрический метод	1	-
102	-	-	445598.00	1269740.80	Картометрический метод	1	-
103	-	-	445618.01	1269734.60	Картометрический метод	1	-
104	-	-	445691.59	1269702.03	Картометрический метод	1	-

105	-	-	445692.95	1269705.49	Картометрический метод	1	-
106	-	-	445694.21	1269726.16	Картометрический метод	1	-
107	-	-	445691.58	1269729.03	Картометрический метод	1	-
108	-	-	445688.94	1269735.64	Картометрический метод	1	-
109	-	-	445688.07	1269743.23	Картометрический метод	1	-
110	-	-	445668.36	1269753.93	Картометрический метод	1	-
111	-	-	445609.20	1269753.75	Картометрический метод	1	-
101	-	-	445599.08	1269753.72	Картометрический метод	1	-
Часть 9							
112	-	-	445512.27	1269804.13	Картометрический метод	1	-
113	-	-	445518.71	1269853.71	Картометрический метод	1	-
114	-	-	445449.29	1269862.73	Картометрический метод	1	-
115	-	-	445442.85	1269813.15	Картометрический метод	1	-
112	-	-	445512.27	1269804.13	Картометрический метод	1	-
Часть 10							
116	-	-	446018.77	1270707.76	Картометрический метод	1	-
117	-	-	446015.04	1270695.75	Картометрический метод	1	-
118	-	-	446015.20	1270685.75	Картометрический метод	1	-
119	-	-	446008.26	1270645.40	Картометрический метод	1	-
120	-	-	446005.28	1270625.89	Картометрический метод	1	-
121	-	-	446003.89	1270613.69	Картометрический метод	1	-

122	-	-	446087.55	1270620.17	Картометрический метод	1	-
123	-	-	446087.95	1270530.39	Картометрический метод	1	-
124	-	-	446156.86	1270539.08	Картометрический метод	1	-
125	-	-	446264.42	1270542.89	Картометрический метод	1	-
126	-	-	446294.86	1270540.93	Картометрический метод	1	-
127	-	-	446295.87	1270525.67	Картометрический метод	1	-
128	-	-	446296.83	1270498.05	Картометрический метод	1	-
129	-	-	446311.21	1270503.35	Картометрический метод	1	-
130	-	-	446313.15	1270494.74	Картометрический метод	1	-
131	-	-	446319.97	1270495.02	Картометрический метод	1	-
132	-	-	446324.58	1270499.45	Картометрический метод	1	-
133	-	-	446353.59	1270513.08	Картометрический метод	1	-
134	-	-	446407.76	1270526.16	Картометрический метод	1	-
135	-	-	446422.51	1270527.44	Картометрический метод	1	-
136	-	-	446427.17	1270527.80	Картометрический метод	1	-
137	-	-	446422.09	1270545.03	Картометрический метод	1	-
138	-	-	446423.05	1270545.31	Картометрический метод	1	-
139	-	-	446415.81	1270569.83	Картометрический метод	1	-
140	-	-	446413.42	1270573.98	Картометрический метод	1	-
141	-	-	446394.06	1270604.94	Картометрический метод	1	-

142	-	-	446383.31	1270621.55	Картометрический метод	1	-
143	-	-	446379.67	1270631.67	Картометрический метод	1	-
144	-	-	446356.94	1270573.77	Картометрический метод	1	-
145	-	-	446346.47	1270575.13	Картометрический метод	1	-
146	-	-	446317.28	1270576.71	Картометрический метод	1	-
147	-	-	446318.27	1270598.90	Картометрический метод	1	-
148	-	-	446307.62	1270597.94	Картометрический метод	1	-
149	-	-	446308.72	1270681.35	Картометрический метод	1	-
150	-	-	446298.71	1270739.83	Картометрический метод	1	-
151	-	-	446297.99	1270742.28	Картометрический метод	1	-
152	-	-	446212.54	1270699.33	Картометрический метод	1	-
153	-	-	446124.12	1270699.21	Картометрический метод	1	-
154	-	-	446123.72	1270758.09	Картометрический метод	1	-
155	-	-	446108.28	1270781.45	Картометрический метод	1	-
116	-	-	446018.77	1270707.76	Картометрический метод	1	-
Часть 11							
156	-	-	444007.49	1275409.77	Картометрический метод	1	-
157	-	-	443968.04	1275400.40	Картометрический метод	1	-
158	-	-	443939.91	1275393.35	Картометрический метод	1	-
159	-	-	443928.50	1275366.78	Картометрический метод	1	-
160	-	-	443928.12	1275359.88	Картометрический метод	1	-

161	-	-	443937.63	1275327.56	Картометрический метод	1	-
162	-	-	444019.38	1275353.04	Картометрический метод	1	-
156	-	-	444007.49	1275409.77	Картометрический метод	1	-
Часть 12							
163	-	-	444069.95	1274969.95	Картометрический метод	1	-
164	-	-	444102.40	1274979.40	Картометрический метод	1	-
165	-	-	444102.54	1274989.56	Картометрический метод	1	-
166	-	-	444103.24	1275021.43	Картометрический метод	1	-
167	-	-	444039.78	1275013.57	Картометрический метод	1	-
168	-	-	444054.92	1274992.24	Картометрический метод	1	-
163	-	-	444069.95	1274969.95	Картометрический метод	1	-
Часть 13							
169	-	-	443693.86	1274987.97	Картометрический метод	1	-
170	-	-	443696.12	1275037.33	Картометрический метод	1	-
171	-	-	443653.01	1275032.48	Картометрический метод	1	-
172	-	-	443654.29	1274985.00	Картометрический метод	1	-
169	-	-	443693.86	1274987.97	Картометрический метод	1	-
Часть 14							
173	-	-	443853.50	1275651.07	Картометрический метод	1	-
174	-	-	443845.32	1275648.62	Картометрический метод	1	-
175	-	-	443845.57	1275630.90	Картометрический метод	1	-

176	-	-	443868.39	1275631.56	Картометрический метод	1	-
177	-	-	443867.06	1275653.72	Картометрический метод	1	-
173	-	-	443853.50	1275651.07	Картометрический метод	1	-
Часть 15							
178	-	-	442960.85	1270003.94	Картометрический метод	1	-
179	-	-	442959.69	1269996.70	Картометрический метод	1	-
180	-	-	442954.99	1269971.62	Картометрический метод	1	-
181	-	-	442951.25	1269955.20	Картометрический метод	1	-
182	-	-	442944.02	1269919.65	Картометрический метод	1	-
183	-	-	442942.60	1269912.30	Картометрический метод	1	-
184	-	-	442956.14	1269911.09	Картометрический метод	1	-
185	-	-	442970.21	1269908.84	Картометрический метод	1	-
186	-	-	442992.36	1269931.01	Картометрический метод	1	-
187	-	-	443019.18	1269972.46	Картометрический метод	1	-
188	-	-	442970.07	1270000.35	Картометрический метод	1	-
178	-	-	442960.85	1270003.94	Картометрический метод	1	-
Часть 16							
189	-	-	443135.06	1270210.48	Картометрический метод	1	-
190	-	-	443150.79	1270226.29	Картометрический метод	1	-
191	-	-	443159.67	1270238.26	Картометрический метод	1	-
192	-	-	443161.62	1270240.73	Картометрический метод	1	-

193	-	-	443125.00	1270272.69	Картометрический метод	1	-
194	-	-	443098.10	1270241.35	Картометрический метод	1	-
195	-	-	443105.80	1270234.86	Картометрический метод	1	-
196	-	-	443130.07	1270213.35	Картометрический метод	1	-
189	-	-	443135.06	1270210.48	Картометрический метод	1	-
Часть 17							
197	-	-	442509.68	1267328.65	Картометрический метод	1	-
198	-	-	442456.33	1267357.11	Картометрический метод	1	-
199	-	-	442440.35	1267326.19	Картометрический метод	1	-
200	-	-	442436.63	1267317.38	Картометрический метод	1	-
201	-	-	442453.35	1267310.71	Картометрический метод	1	-
202	-	-	442452.70	1267309.17	Картометрический метод	1	-
203	-	-	442464.67	1267304.11	Картометрический метод	1	-
204	-	-	442485.92	1267290.17	Картометрический метод	1	-
197	-	-	442509.68	1267328.65	Картометрический метод	1	-
Часть 18							
205	-	-	442419.64	1267158.99	Картометрический метод	1	-
206	-	-	442412.74	1267162.33	Картометрический метод	1	-
207	-	-	442394.98	1267170.25	Картометрический метод	1	-
208	-	-	442378.90	1267178.99	Картометрический метод	1	-
209	-	-	442358.77	1267143.44	Картометрический метод	1	-

210	-	-	442397.93	1267116.86	Картометрический метод	1	-
205	-	-	442419.64	1267158.99	Картометрический метод	1	-
Часть 19							
211	-	-	442083.94	1264656.74	Картометрический метод	1	-
212	-	-	442084.46	1264656.57	Картометрический метод	1	-
213	-	-	442099.29	1264691.10	Картометрический метод	1	-
214	-	-	442098.66	1264691.33	Картометрический метод	1	-
215	-	-	442087.17	1264695.84	Картометрический метод	1	-
216	-	-	442055.52	1264709.16	Картометрический метод	1	-
217	-	-	442045.36	1264684.83	Картометрический метод	1	-
218	-	-	442038.04	1264687.72	Картометрический метод	1	-
219	-	-	442034.19	1264678.25	Картометрический метод	1	-
220	-	-	442041.51	1264675.21	Картометрический метод	1	-
221	-	-	442040.90	1264673.42	Картометрический метод	1	-
222	-	-	442073.29	1264660.77	Картометрический метод	1	-
211	-	-	442083.94	1264656.74	Картометрический метод	1	-

Приложение 5
к правилам землепользования и застройки
сельского поселения Александровский сельсовет
Краснинского муниципального района
Липецкой области

ГРАФИЧЕСКОЕ ОПИСАНИЕ

местоположения границ населенных пунктов, территориальных зон, особо охраняемых природных территорий, зон с особыми условиями использования территории

Территориальная зона И-1.1 - Зона инженерной инфраструктуры в границах населенного пункта

(наименование объекта, местоположение границ которого описано (далее - объект))

Раздел 1

Сведения об объекте

№ п/п	Характеристики объекта	Описание характеристик
1	2	3
1.	Местоположение объекта	Липецкая область, м.р-н Краснинский, с.п Александровский сельсовет
2.	Площадь объекта +/- величина погрешности определения площади (Р +/- Дельта Р)	15258 +/- 432 м²
3.	Иные характеристики объекта	-

Раздел 2

Сведения о местоположении границ объекта

1. Система координат -

2. Сведения о характерных точках границ объекта

Обозначение характерных точек границ	Координаты, м		Метод определения координат характерной точки	Средняя квадратическая погрешность положения характерной точки (Mt), м	Описание обозначения точки на местности (при наличии)
	X	Y			
1	2	3	4	5	6
-	-	-	-	-	-

3. Сведения о характерных точках части (частей) границы объекта

Обозначение характерных точек части границы	Координаты, м		Метод определения координат характерной точки	Средняя квадратическая погрешность положения характерной точки (Mt), м	Описание обозначения точки на местности (при наличии)
	X	Y			
1	2	3	4	5	6
-	-	-	-	-	-

Раздел 3

Сведения о местоположении измененных (уточненных) границ объекта

1. Система координат 48.1

2. Сведения о характерных точках границ объекта

Обозначение характерных точек границ	Существующие координаты, м		Измененные (уточненные) координаты, м		Метод определения координат характерной точки	Средняя квадратическая погрешность положения характерной точки (Mt), м	Описание обозначения точки на местности (при наличии)
	X	Y	X	Y			
1	2	3	4	5	6	7	8
-	-	-	-	-	-	-	-

3. Сведения о характерных точках части (частей) границы объекта

Обозначение характерных точек части границы	Существующие координаты, м		Измененные (уточненные) координаты, м		Метод определения координат характерной точки	Средняя квадратическая погрешность положения характерной точки (Mt), м	Описание обозначения точки на местности (при наличии)
	X	Y	X	Y			
1	2	3	4	5	6	7	8
Часть 1							
1	445316.31	1271801.41	446197.53	1270699.31	Картометрический метод	1	-
2	445317.63	1271828.52	446201.96	1270708.65	Картометрический метод	1	-
3	445324.86	1271860.46	446210.43	1270758.01	Картометрический метод	1	-
4	445322.83	1271904.23	446123.72	1270758.09	Картометрический метод	1	-

5	445325.02	1271926.41	446124.12	1270699.21	Картометрический метод	1	-
6	445327.71	1271966.39	-	-	Картометрический метод	1	-
7	445281.68	1271967.57	-	-	Картометрический метод	1	-
8	445277.74	1271970.00	-	-	Картометрический метод	1	-
9	445200.51	1271990.00	-	-	Картометрический метод	1	-
10	445197.91	1272000.47	-	-	Картометрический метод	1	-
11	445169.61	1272005.09	-	-	Картометрический метод	1	-
12	445100.04	1272012.84	-	-	Картометрический метод	1	-
13	445056.36	1272015.85	-	-	Картометрический метод	1	-
14	445011.76	1272014.95	-	-	Картометрический метод	1	-
15	445005.82	1272015.28	-	-	Картометрический метод	1	-
16	444999.22	1271978.75	-	-	Картометрический метод	1	-
17	444998.16	1271928.41	-	-	Картометрический метод	1	-
18	445000.42	1271907.63	-	-	Картометрический метод	1	-
19	445009.06	1271897.78	-	-	Картометрический метод	1	-
20	445015.11	1271887.58	-	-	Картометрический метод	1	-
21	445081.95	1271888.02	-	-	Картометрический метод	1	-
22	445082.99	1271880.95	-	-	Картометрический метод	1	-
23	445081.50	1271866.99	-	-	Картометрический метод	1	-
24	445081.50	1271843.84	-	-	Картометрический метод	1	-

25	445100.87	1271844.16	-	-	Картометрический метод	1	-
26	445154.85	1271844.16	-	-	Картометрический метод	1	-
27	445151.94	1271822.42	-	-	Картометрический метод	1	-
28	445151.99	1271814.65	-	-	Картометрический метод	1	-
29	445160.11	1271814.71	-	-	Картометрический метод	1	-
1	445316.31	1271801.41	446197.53	1270699.31	Картометрический метод	1	-
30	446196.63	1270699.58	-	-	Картометрический метод	1	-
31	446124.05	1270700.71	-	-	Картометрический метод	1	-
32	446123.02	1270759.47	-	-	Картометрический метод	1	-
33	446210.13	1270759.81	-	-	Картометрический метод	1	-
34	446201.32	1270710.01	-	-	Картометрический метод	1	-
30	446196.63	1270699.58	-	-	Картометрический метод	1	-
35	445882.29	1270033.49	-	-	Картометрический метод	1	-
36	445879.04	1270048.29	-	-	Картометрический метод	1	-
37	445874.74	1270067.23	-	-	Картометрический метод	1	-
38	445874.15	1270069.62	-	-	Картометрический метод	1	-
39	445841.19	1270066.83	-	-	Картометрический метод	1	-
40	445848.33	1270026.66	-	-	Картометрический метод	1	-
35	445882.29	1270033.49	-	-	Картометрический метод	1	-
1	-	-	446155.49	1270527.39	Картометрический метод	1	-

2	-	-	446143.59	1270527.58	Картометрический метод	1	-
3	-	-	446143.35	1270520.45	Картометрический метод	1	-
4	-	-	446155.43	1270520.30	Картометрический метод	1	-
1	-	-	446155.49	1270527.39	Картометрический метод	1	-
Часть 3							
5	-	-	445912.60	1270212.21	Картометрический метод	1	-
6	-	-	445882.86	1270206.46	Картометрический метод	1	-
7	-	-	445887.34	1270187.90	Картометрический метод	1	-
8	-	-	445890.02	1270177.50	Картометрический метод	1	-
9	-	-	445912.94	1270182.27	Картометрический метод	1	-
10	-	-	445919.27	1270183.57	Картометрический метод	1	-
5	-	-	445912.60	1270212.21	Картометрический метод	1	-
Часть 4							
11	-	-	445995.59	1270068.77	Картометрический метод	1	-
12	-	-	445997.71	1270062.03	Картометрический метод	1	-
13	-	-	446004.46	1270064.15	Картометрический метод	1	-
14	-	-	446002.34	1270070.89	Картометрический метод	1	-
11	-	-	445995.59	1270068.77	Картометрический метод	1	-
Часть 5							
15	-	-	446459.65	1270267.84	Картометрический метод	1	-
16	-	-	446454.80	1270274.10	Картометрический метод	1	-

17	-	-	446449.79	1270270.23	Картометрический метод	1	-
18	-	-	446454.64	1270263.97	Картометрический метод	1	-
15	-	-	446459.65	1270267.84	Картометрический метод	1	-
Часть 6							
19	-	-	445877.65	1270404.58	Картометрический метод	1	-
20	-	-	445871.72	1270421.67	Картометрический метод	1	-
21	-	-	445857.64	1270416.78	Картометрический метод	1	-
22	-	-	445863.58	1270399.68	Картометрический метод	1	-
19	-	-	445877.65	1270404.58	Картометрический метод	1	-
Часть 7							
23	-	-	445871.28	1270368.73	Картометрический метод	1	-
24	-	-	445870.07	1270374.69	Картометрический метод	1	-
25	-	-	445864.31	1270373.34	Картометрический метод	1	-
26	-	-	445866.06	1270367.64	Картометрический метод	1	-
27	-	-	445866.98	1270367.50	Картометрический метод	1	-
23	-	-	445871.28	1270368.73	Картометрический метод	1	-
Часть 8							
28	-	-	442867.83	1269651.73	Картометрический метод	1	-
29	-	-	442867.54	1269645.94	Картометрический метод	1	-
30	-	-	442877.23	1269645.46	Картометрический метод	1	-
31	-	-	442877.52	1269651.25	Картометрический метод	1	-

28	-	-	442867.83	1269651.73	Картометрический метод	1	-
Часть 9							
32	-	-	443301.40	1270427.21	Картометрический метод	1	-
33	-	-	443305.78	1270432.59	Картометрический метод	1	-
34	-	-	443300.20	1270437.13	Картометрический метод	1	-
35	-	-	443295.82	1270431.74	Картометрический метод	1	-
32	-	-	443301.40	1270427.21	Картометрический метод	1	-
Часть 10							
36	-	-	443163.85	1270262.72	Картометрический метод	1	-
37	-	-	443168.27	1270268.39	Картометрический метод	1	-
38	-	-	443162.79	1270272.67	Картометрический метод	1	-
39	-	-	443158.37	1270267.00	Картометрический метод	1	-
36	-	-	443163.85	1270262.72	Картометрический метод	1	-
Часть 11							
40	-	-	442650.59	1269699.52	Картометрический метод	1	-
41	-	-	442650.13	1269704.73	Картометрический метод	1	-
42	-	-	442648.78	1269709.78	Картометрический метод	1	-
43	-	-	442646.57	1269714.52	Картометрический метод	1	-
44	-	-	442643.57	1269718.80	Картометрический метод	1	-
45	-	-	442639.87	1269722.50	Картометрический метод	1	-
46	-	-	442635.59	1269725.50	Картометрический метод	1	-

47	-	-	442630.85	1269727.71	Картометрический метод	1	-
48	-	-	442625.80	1269729.06	Картометрический метод	1	-
49	-	-	442620.59	1269729.52	Картометрический метод	1	-
50	-	-	442615.38	1269729.06	Картометрический метод	1	-
51	-	-	442610.33	1269727.71	Картометрический метод	1	-
52	-	-	442605.59	1269725.50	Картометрический метод	1	-
53	-	-	442601.31	1269722.50	Картометрический метод	1	-
54	-	-	442597.61	1269718.80	Картометрический метод	1	-
55	-	-	442594.61	1269714.52	Картометрический метод	1	-
56	-	-	442592.40	1269709.78	Картометрический метод	1	-
57	-	-	442591.05	1269704.73	Картометрический метод	1	-
58	-	-	442590.59	1269699.52	Картометрический метод	1	-
59	-	-	442591.05	1269694.31	Картометрический метод	1	-
60	-	-	442592.40	1269689.26	Картометрический метод	1	-
61	-	-	442594.61	1269684.52	Картометрический метод	1	-
62	-	-	442597.61	1269680.24	Картометрический метод	1	-
63	-	-	442601.31	1269676.54	Картометрический метод	1	-
64	-	-	442605.59	1269673.54	Картометрический метод	1	-
65	-	-	442610.33	1269671.33	Картометрический метод	1	-
66	-	-	442612.94	1269670.63	Картометрический метод	1	-

67	-	-	442612.29	1269666.70	Картометрический метод	1	-
68	-	-	442617.79	1269665.75	Картометрический метод	1	-
69	-	-	442618.38	1269669.71	Картометрический метод	1	-
70	-	-	442620.59	1269669.52	Картометрический метод	1	-
71	-	-	442625.80	1269669.98	Картометрический метод	1	-
72	-	-	442630.85	1269671.33	Картометрический метод	1	-
73	-	-	442635.59	1269673.54	Картометрический метод	1	-
74	-	-	442639.87	1269676.54	Картометрический метод	1	-
75	-	-	442643.57	1269680.24	Картометрический метод	1	-
76	-	-	442646.57	1269684.52	Картометрический метод	1	-
77	-	-	442648.78	1269689.26	Картометрический метод	1	-
78	-	-	442650.13	1269694.31	Картометрический метод	1	-
40	-	-	442650.59	1269699.52	Картометрический метод	1	-
Часть 12							
79	-	-	443823.64	1275679.73	Картометрический метод	1	-
80	-	-	443823.97	1275683.72	Картометрический метод	1	-
81	-	-	443821.97	1275683.88	Картометрический метод	1	-
82	-	-	443821.65	1275679.89	Картометрический метод	1	-
79	-	-	443823.64	1275679.73	Картометрический метод	1	-
Часть 13							
83	-	-	443713.95	1274923.27	Картометрический метод	1	-

84	-	-	443712.60	1274928.32	Картометрический метод	1	-
85	-	-	443710.39	1274933.06	Картометрический метод	1	-
86	-	-	443707.39	1274937.34	Картометрический метод	1	-
87	-	-	443703.69	1274941.04	Картометрический метод	1	-
88	-	-	443699.41	1274944.04	Картометрический метод	1	-
89	-	-	443694.67	1274946.25	Картометрический метод	1	-
90	-	-	443689.62	1274947.60	Картометрический метод	1	-
91	-	-	443684.41	1274948.06	Картометрический метод	1	-
92	-	-	443679.20	1274947.60	Картометрический метод	1	-
93	-	-	443674.15	1274946.25	Картометрический метод	1	-
94	-	-	443669.41	1274944.04	Картометрический метод	1	-
95	-	-	443665.13	1274941.04	Картометрический метод	1	-
96	-	-	443661.43	1274937.34	Картометрический метод	1	-
97	-	-	443658.43	1274933.06	Картометрический метод	1	-
98	-	-	443656.22	1274928.32	Картометрический метод	1	-
99	-	-	443654.87	1274923.27	Картометрический метод	1	-
100	-	-	443654.41	1274918.06	Картометрический метод	1	-
101	-	-	443654.87	1274912.85	Картометрический метод	1	-
102	-	-	443656.22	1274907.80	Картометрический метод	1	-
103	-	-	443658.43	1274903.06	Картометрический метод	1	-

104	-	-	443661.43	1274898.78	Картометрический метод	1	-
105	-	-	443665.13	1274895.08	Картометрический метод	1	-
106	-	-	443669.41	1274892.08	Картометрический метод	1	-
107	-	-	443674.15	1274889.87	Картометрический метод	1	-
108	-	-	443679.20	1274888.52	Картометрический метод	1	-
109	-	-	443684.41	1274888.06	Картометрический метод	1	-
110	-	-	443689.62	1274888.52	Картометрический метод	1	-
111	-	-	443694.67	1274889.87	Картометрический метод	1	-
112	-	-	443699.41	1274892.08	Картометрический метод	1	-
113	-	-	443703.69	1274895.08	Картометрический метод	1	-
114	-	-	443707.39	1274898.78	Картометрический метод	1	-
115	-	-	443710.39	1274903.06	Картометрический метод	1	-
116	-	-	443712.60	1274907.80	Картометрический метод	1	-
117	-	-	443713.95	1274912.85	Картометрический метод	1	-
118	-	-	443714.41	1274918.06	Картометрический метод	1	-
83	-	-	443713.95	1274923.27	Картометрический метод	1	-
Часть 14							
119	-	-	443759.68	1274928.82	Картометрический метод	1	-
120	-	-	443759.75	1274931.96	Картометрический метод	1	-
121	-	-	443756.62	1274932.08	Картометрический метод	1	-
122	-	-	443756.54	1274928.92	Картометрический метод	1	-

119	-	-	443759.68	1274928.82	Картометрический метод	1	-
Часть 15							
123	-	-	444089.05	1275405.08	Картометрический метод	1	-
124	-	-	444087.47	1275411.81	Картометрический метод	1	-
125	-	-	444080.44	1275410.16	Картометрический метод	1	-
126	-	-	444082.02	1275403.43	Картометрический метод	1	-
123	-	-	444089.05	1275405.08	Картометрический метод	1	-
Часть 16							
127	-	-	444038.54	1275597.41	Картометрический метод	1	-
128	-	-	444038.54	1275604.26	Картометрический метод	1	-
129	-	-	444031.32	1275604.34	Картометрический метод	1	-
130	-	-	444031.32	1275597.41	Картометрический метод	1	-
127	-	-	444038.54	1275597.41	Картометрический метод	1	-
Часть 17							
131	-	-	442653.52	1267372.27	Картометрический метод	1	-
132	-	-	442652.17	1267377.32	Картометрический метод	1	-
133	-	-	442649.96	1267382.06	Картометрический метод	1	-
134	-	-	442646.96	1267386.34	Картометрический метод	1	-
135	-	-	442643.26	1267390.04	Картометрический метод	1	-
136	-	-	442638.98	1267393.04	Картометрический метод	1	-
137	-	-	442634.24	1267395.25	Картометрический метод	1	-

138	-	-	442629.19	1267396.60	Картометрический метод	1	-
139	-	-	442623.98	1267397.06	Картометрический метод	1	-
140	-	-	442618.77	1267396.60	Картометрический метод	1	-
141	-	-	442613.72	1267395.25	Картометрический метод	1	-
142	-	-	442608.98	1267393.04	Картометрический метод	1	-
143	-	-	442604.70	1267390.04	Картометрический метод	1	-
144	-	-	442601.00	1267386.34	Картометрический метод	1	-
145	-	-	442598.00	1267382.06	Картометрический метод	1	-
146	-	-	442595.79	1267377.32	Картометрический метод	1	-
147	-	-	442594.44	1267372.27	Картометрический метод	1	-
148	-	-	442593.98	1267367.06	Картометрический метод	1	-
149	-	-	442594.44	1267361.85	Картометрический метод	1	-
150	-	-	442595.79	1267356.80	Картометрический метод	1	-
151	-	-	442598.00	1267352.06	Картометрический метод	1	-
152	-	-	442601.00	1267347.78	Картометрический метод	1	-
153	-	-	442604.70	1267344.08	Картометрический метод	1	-
154	-	-	442608.98	1267341.08	Картометрический метод	1	-
155	-	-	442613.72	1267338.87	Картометрический метод	1	-
156	-	-	442618.77	1267337.52	Картометрический метод	1	-
157	-	-	442623.98	1267337.06	Картометрический метод	1	-

158	-	-	442629.19	1267337.52	Картометрический метод	1	-
159	-	-	442634.24	1267338.87	Картометрический метод	1	-
160	-	-	442638.98	1267341.08	Картометрический метод	1	-
161	-	-	442643.26	1267344.08	Картометрический метод	1	-
162	-	-	442646.96	1267347.78	Картометрический метод	1	-
163	-	-	442649.96	1267352.06	Картометрический метод	1	-
164	-	-	442652.17	1267356.80	Картометрический метод	1	-
165	-	-	442653.52	1267361.85	Картометрический метод	1	-
166	-	-	442653.98	1267367.06	Картометрический метод	1	-
131	-	-	442653.52	1267372.27	Картометрический метод	1	-
Часть 18							
167	-	-	442503.60	1267416.97	Картометрический метод	1	-
168	-	-	442508.68	1267422.06	Картометрический метод	1	-
169	-	-	442503.77	1267426.97	Картометрический метод	1	-
170	-	-	442498.69	1267421.88	Картометрический метод	1	-
167	-	-	442503.60	1267416.97	Картометрический метод	1	-
Часть 19							
171	-	-	442355.81	1267137.16	Картометрический метод	1	-
172	-	-	442358.77	1267143.44	Картометрический метод	1	-
173	-	-	442352.26	1267146.50	Картометрический метод	1	-
174	-	-	442349.31	1267140.22	Картометрический метод	1	-

171	-	-	442355.81	1267137.16	Картометрический метод	1	-
Часть 20							
175	-	-	441881.60	1277874.90	Картометрический метод	1	-
176	-	-	441882.42	1277878.90	Картометрический метод	1	-
177	-	-	441878.21	1277879.88	Картометрический метод	1	-
178	-	-	441877.39	1277875.89	Картометрический метод	1	-
175	-	-	441881.60	1277874.90	Картометрический метод	1	-
Часть 21							
179	-	-	441107.89	1278088.30	Картометрический метод	1	-
180	-	-	441111.12	1278094.60	Картометрический метод	1	-
181	-	-	441104.83	1278097.84	Картометрический метод	1	-
182	-	-	441101.59	1278091.55	Картометрический метод	1	-
179	-	-	441107.89	1278088.30	Картометрический метод	1	-
Часть 22							
183	-	-	441491.63	1277688.12	Картометрический метод	1	-
184	-	-	441495.12	1277694.09	Картометрический метод	1	-
185	-	-	441488.88	1277697.73	Картометрический метод	1	-
186	-	-	441485.39	1277691.76	Картометрический метод	1	-
183	-	-	441491.63	1277688.12	Картометрический метод	1	-
Часть 23							
187	-	-	443348.75	1264399.64	Картометрический метод	1	-
188	-	-	443344.33	1264404.98	Картометрический метод	1	-

189	-	-	443338.79	1264400.40	Картометрический метод	1	-
190	-	-	443343.21	1264395.05	Картометрический метод	1	-
187	-	-	443348.75	1264399.64	Картометрический метод	1	-
Часть 24							
191	-	-	442120.83	1265125.58	Картометрический метод	1	-
192	-	-	442122.18	1265132.64	Картометрический метод	1	-
193	-	-	442115.36	1265133.94	Картометрический метод	1	-
194	-	-	442114.01	1265126.88	Картометрический метод	1	-
191	-	-	442120.83	1265125.58	Картометрический метод	1	-
Часть 25							
195	-	-	440563.80	1268605.17	Картометрический метод	1	-
196	-	-	440564.46	1268612.33	Картометрический метод	1	-
197	-	-	440557.55	1268612.97	Картометрический метод	1	-
198	-	-	440556.89	1268605.81	Картометрический метод	1	-
195	-	-	440563.80	1268605.17	Картометрический метод	1	-

Приложение 6
к правилам землепользования и застройки
сельского поселения Александровский сельсовет
Краснинского муниципального района
Липецкой области

ГРАФИЧЕСКОЕ ОПИСАНИЕ

местоположения границ населенных пунктов, территориальных зон, особо охраняемых природных территорий, зон с особыми условиями использования территории

Территориальная зона И-1.2 - Зона инженерной инфраструктуры за границами населенного пункта

(наименование объекта, местоположение границ которого описано (далее - объект))

Раздел 1

Сведения об объекте

№ п/п	Характеристики объекта	Описание характеристик
1	2	3
1.	Местоположение объекта	Липецкая область, м.р-н Краснинский, с.п Александровский сельсовет
2.	Площадь объекта +/- величина погрешности определения площади (Р +/- Дельта Р)	60999 +/- 864 м²
3.	Иные характеристики объекта	-

Раздел 2

Сведения о местоположении границ объекта

1. Система координат МСК-48, зона 1

2. Сведения о характерных точках границ объекта

Обозначение характерных точек границ	Координаты, м		Метод определения координат характерной точки	Средняя квадратическая погрешность положения характерной точки (Mt), м	Описание обозначения точки на местности (при наличии)
	X	Y			
1	2	3	4	5	6
-	-	-	-	-	-

3. Сведения о характерных точках части (частей) границы объекта

Обозначение характерных точек части границы	Координаты, м		Метод определения координат характерной точки	Средняя квадратическая погрешность положения характерной точки (Mt), м	Описание обозначения точки на местности (при наличии)
	X	Y			
1	2	3	4	5	6
Часть 1					
1	444883.31	1269886.76	Картометрический метод	1	-
2	444882.83	1269890.12	Картометрический метод	1	-
3	444878.90	1269889.56	Картометрический метод	1	-
4	444879.38	1269886.20	Картометрический метод	1	-
1	444883.31	1269886.76	Картометрический метод	1	-
Часть 2					
5	445316.31	1271801.41	Картометрический метод	1	-
6	445317.63	1271828.52	Картометрический метод	1	-
7	445324.86	1271860.46	Картометрический метод	1	-
8	445322.83	1271904.23	Картометрический метод	1	-
9	445325.02	1271926.41	Картометрический метод	1	-
10	445327.71	1271966.39	Картометрический метод	1	-
11	445281.68	1271967.57	Картометрический метод	1	-
12	445277.74	1271970.00	Картометрический метод	1	-
13	445200.51	1271990.00	Картометрический метод	1	-
14	445197.91	1272000.47	Картометрический метод	1	-
15	445169.61	1272005.09	Картометрический метод	1	-
16	445100.04	1272012.84	Картометрический метод	1	-
17	445056.36	1272015.85	Картометрический метод	1	-
18	445011.76	1272014.95	Картометрический метод	1	-
19	445005.82	1272015.28	Картометрический метод	1	-
20	444999.22	1271978.75	Картометрический метод	1	-
21	444998.16	1271928.41	Картометрический метод	1	-

22	445000.42	1271907.63	Картометрический метод	1	-
23	445009.06	1271897.78	Картометрический метод	1	-
24	445015.11	1271887.58	Картометрический метод	1	-
25	445081.95	1271888.02	Картометрический метод	1	-
26	445082.99	1271880.95	Картометрический метод	1	-
27	445081.50	1271866.99	Картометрический метод	1	-
28	445081.50	1271843.84	Картометрический метод	1	-
29	445100.87	1271844.16	Картометрический метод	1	-
30	445154.85	1271844.16	Картометрический метод	1	-
31	445151.94	1271822.42	Картометрический метод	1	-
32	445151.99	1271814.65	Картометрический метод	1	-
33	445160.11	1271814.71	Картометрический метод	1	-
5	445316.31	1271801.41	Картометрический метод	1	-
34	445312.73	1271955.28	Картометрический метод	1	-
35	445312.55	1271955.32	Картометрический метод	1	-
36	445313.39	1271959.28	Картометрический метод	1	-
37	445313.45	1271959.56	Картометрический метод	1	-
38	445313.62	1271959.52	Картометрический метод	1	-
39	445313.57	1271959.25	Картометрический метод	1	-
34	445312.73	1271955.28	Картометрический метод	1	-
Часть 3					
40	443319.23	1268068.25	Картометрический метод	1	-
41	443322.08	1268074.58	Картометрический метод	1	-
42	443315.52	1268077.53	Картометрический метод	1	-
43	443312.67	1268071.21	Картометрический метод	1	-
40	443319.23	1268068.25	Картометрический метод	1	-
Часть 4					
44	442039.94	1264553.44	Картометрический метод	1	-

45	442042.68	1264559.81	Картометрический метод	1	-
46	442036.07	1264562.65	Картометрический метод	1	-
47	442033.34	1264556.27	Картометрический метод	1	-
44	442039.94	1264553.44	Картометрический метод	1	-
Часть 5					
48	440957.37	1278173.88	Картометрический метод	1	-
49	440956.02	1278178.93	Картометрический метод	1	-
50	440953.81	1278183.67	Картометрический метод	1	-
51	440950.81	1278187.95	Картометрический метод	1	-
52	440947.11	1278191.65	Картометрический метод	1	-
53	440942.83	1278194.65	Картометрический метод	1	-
54	440938.09	1278196.86	Картометрический метод	1	-
55	440933.04	1278198.21	Картометрический метод	1	-
56	440927.83	1278198.67	Картометрический метод	1	-
57	440922.62	1278198.21	Картометрический метод	1	-
58	440917.57	1278196.86	Картометрический метод	1	-
59	440912.83	1278194.65	Картометрический метод	1	-
60	440908.55	1278191.65	Картометрический метод	1	-
61	440904.85	1278187.95	Картометрический метод	1	-
62	440901.85	1278183.67	Картометрический метод	1	-
63	440899.64	1278178.93	Картометрический метод	1	-
64	440898.29	1278173.88	Картометрический метод	1	-
65	440897.83	1278168.67	Картометрический метод	1	-
66	440898.29	1278163.46	Картометрический метод	1	-
67	440899.64	1278158.41	Картометрический метод	1	-
68	440901.85	1278153.67	Картометрический метод	1	-
69	440904.85	1278149.39	Картометрический метод	1	-
70	440908.55	1278145.69	Картометрический метод	1	-

71	440912.83	1278142.69	Картометрический метод	1	-
72	440917.57	1278140.48	Картометрический метод	1	-
73	440922.62	1278139.13	Картометрический метод	1	-
74	440927.83	1278138.67	Картометрический метод	1	-
75	440933.04	1278139.13	Картометрический метод	1	-
76	440938.09	1278140.48	Картометрический метод	1	-
77	440942.83	1278142.69	Картометрический метод	1	-
78	440947.11	1278145.69	Картометрический метод	1	-
79	440950.81	1278149.39	Картометрический метод	1	-
80	440953.81	1278153.67	Картометрический метод	1	-
81	440956.02	1278158.41	Картометрический метод	1	-
82	440957.37	1278163.46	Картометрический метод	1	-
83	440957.83	1278168.67	Картометрический метод	1	-
48	440957.37	1278173.88	Картометрический метод	1	-
Часть 6					
84	441624.53	1264128.21	Картометрический метод	1	-
85	441623.18	1264133.26	Картометрический метод	1	-
86	441620.97	1264138.00	Картометрический метод	1	-
87	441617.97	1264142.28	Картометрический метод	1	-
88	441614.27	1264145.98	Картометрический метод	1	-
89	441609.99	1264148.98	Картометрический метод	1	-
90	441605.25	1264151.19	Картометрический метод	1	-
91	441600.20	1264152.54	Картометрический метод	1	-
92	441594.99	1264153.00	Картометрический метод	1	-
93	441589.78	1264152.54	Картометрический метод	1	-
94	441584.73	1264151.19	Картометрический метод	1	-
95	441579.99	1264148.98	Картометрический метод	1	-
96	441575.71	1264145.98	Картометрический метод	1	-

97	441572.01	1264142.28	Картометрический метод	1	-
98	441569.01	1264138.00	Картометрический метод	1	-
99	441566.80	1264133.26	Картометрический метод	1	-
100	441565.45	1264128.21	Картометрический метод	1	-
101	441564.99	1264123.00	Картометрический метод	1	-
102	441565.45	1264117.79	Картометрический метод	1	-
103	441566.80	1264112.74	Картометрический метод	1	-
104	441569.01	1264108.00	Картометрический метод	1	-
105	441572.01	1264103.72	Картометрический метод	1	-
106	441575.71	1264100.02	Картометрический метод	1	-
107	441579.99	1264097.02	Картометрический метод	1	-
108	441584.73	1264094.81	Картометрический метод	1	-
109	441589.78	1264093.46	Картометрический метод	1	-
110	441594.99	1264093.00	Картометрический метод	1	-
111	441600.20	1264093.46	Картометрический метод	1	-
112	441605.25	1264094.81	Картометрический метод	1	-
113	441609.99	1264097.02	Картометрический метод	1	-
114	441614.27	1264100.02	Картометрический метод	1	-
115	441617.97	1264103.72	Картометрический метод	1	-
116	441620.97	1264108.00	Картометрический метод	1	-
117	441623.18	1264112.74	Картометрический метод	1	-
118	441624.53	1264117.79	Картометрический метод	1	-
119	441624.99	1264123.00	Картометрический метод	1	-
84	441624.53	1264128.21	Картометрический метод	1	-
Часть 7					
120	439741.13	1263780.80	Картометрический метод	1	-
121	439739.78	1263785.85	Картометрический метод	1	-
122	439737.57	1263790.59	Картометрический метод	1	-

123	439734.57	1263794.87	Картометрический метод	1	-
124	439730.87	1263798.57	Картометрический метод	1	-
125	439726.59	1263801.57	Картометрический метод	1	-
126	439721.85	1263803.78	Картометрический метод	1	-
127	439716.80	1263805.13	Картометрический метод	1	-
128	439711.59	1263805.59	Картометрический метод	1	-
129	439706.38	1263805.13	Картометрический метод	1	-
130	439701.33	1263803.78	Картометрический метод	1	-
131	439696.59	1263801.57	Картометрический метод	1	-
132	439692.31	1263798.57	Картометрический метод	1	-
133	439688.61	1263794.87	Картометрический метод	1	-
134	439685.61	1263790.59	Картометрический метод	1	-
135	439683.40	1263785.85	Картометрический метод	1	-
136	439682.05	1263780.80	Картометрический метод	1	-
137	439681.59	1263775.59	Картометрический метод	1	-
138	439682.05	1263770.38	Картометрический метод	1	-
139	439683.40	1263765.33	Картометрический метод	1	-
140	439685.61	1263760.59	Картометрический метод	1	-
141	439688.61	1263756.31	Картометрический метод	1	-
142	439692.31	1263752.61	Картометрический метод	1	-
143	439696.59	1263749.61	Картометрический метод	1	-
144	439701.33	1263747.40	Картометрический метод	1	-
145	439706.38	1263746.05	Картометрический метод	1	-
146	439711.59	1263745.59	Картометрический метод	1	-
147	439716.80	1263746.05	Картометрический метод	1	-
148	439721.85	1263747.40	Картометрический метод	1	-
149	439726.59	1263749.61	Картометрический метод	1	-
150	439730.87	1263752.61	Картометрический метод	1	-

151	439734.57	1263756.31	Картометрический метод	1	-
152	439737.57	1263760.59	Картометрический метод	1	-
153	439739.78	1263765.33	Картометрический метод	1	-
154	439741.13	1263770.38	Картометрический метод	1	-
155	439741.59	1263775.59	Картометрический метод	1	-
120	439741.13	1263780.80	Картометрический метод	1	-
Часть 8					
156	439811.20	1263741.90	Картометрический метод	1	-
157	439816.07	1263746.87	Картометрический метод	1	-
158	439810.96	1263751.88	Картометрический метод	1	-
159	439806.09	1263746.91	Картометрический метод	1	-
156	439811.20	1263741.90	Картометрический метод	1	-
Часть 9					
160	442211.29	1270102.04	Картометрический метод	1	-
161	442221.38	1270118.65	Картометрический метод	1	-
162	442213.21	1270123.64	Картометрический метод	1	-
163	442203.20	1270106.92	Картометрический метод	1	-
160	442211.29	1270102.04	Картометрический метод	1	-
Часть 10					
164	442152.70	1269803.06	Картометрический метод	1	-
165	442147.23	1269815.44	Картометрический метод	1	-
166	442155.97	1269819.35	Картометрический метод	1	-
167	442161.43	1269806.90	Картометрический метод	1	-
164	442152.70	1269803.06	Картометрический метод	1	-
Часть 11					
168	442182.14	1274016.77	Картометрический метод	1	-
169	442182.07	1274022.77	Картометрический метод	1	-
170	442190.02	1274022.86	Картометрический метод	1	-
171	442190.15	1274016.86	Картометрический метод	1	-

168	442182.14	1274016.77	Картометрический метод	1	-
Часть 12					
172	442462.05	1271825.16	Картометрический метод	1	-
173	442464.38	1271830.61	Картометрический метод	1	-
174	442471.75	1271827.58	Картометрический метод	1	-
175	442469.46	1271822.04	Картометрический метод	1	-
172	442462.05	1271825.16	Картометрический метод	1	-
Часть 13					
176	442575.36	1271883.98	Картометрический метод	1	-
177	442576.74	1271890.26	Картометрический метод	1	-
178	442579.69	1271889.59	Картометрический метод	1	-
179	442579.46	1271888.58	Картометрический метод	1	-
180	442579.43	1271888.59	Картометрический метод	1	-
181	442579.23	1271888.64	Картометрический метод	1	-
182	442579.03	1271888.65	Картометрический метод	1	-
183	442578.83	1271888.62	Картометрический метод	1	-
184	442578.63	1271888.56	Картометрический метод	1	-
185	442578.46	1271888.46	Картометрический метод	1	-
186	442578.30	1271888.33	Картометрический метод	1	-
187	442578.16	1271888.18	Картометрический метод	1	-
188	442578.06	1271888.01	Картометрический метод	1	-
189	442577.99	1271887.82	Картометрический метод	1	-
190	442577.95	1271887.62	Картометрический метод	1	-
191	442577.95	1271887.42	Картометрический метод	1	-
192	442577.99	1271887.22	Картометрический метод	1	-
193	442578.06	1271887.03	Картометрический метод	1	-
194	442578.16	1271886.85	Картометрический метод	1	-
195	442578.30	1271886.70	Картометрический метод	1	-

196	442578.46	1271886.57	Картометрический метод	1	-
197	442578.63	1271886.48	Картометрический метод	1	-
198	442578.83	1271886.42	Картометрический метод	1	-
199	442578.96	1271886.40	Картометрический метод	1	-
200	442578.24	1271883.32	Картометрический метод	1	-
176	442575.36	1271883.98	Картометрический метод	1	-
Часть 14					
201	441797.82	1267734.68	Картометрический метод	1	-
202	441799.23	1267736.83	Картометрический метод	1	-
203	441799.40	1267739.49	Картометрический метод	1	-
204	441799.77	1267740.01	Картометрический метод	1	-
205	441802.37	1267738.16	Картометрический метод	1	-
206	441802.02	1267737.66	Картометрический метод	1	-
207	441800.09	1267736.32	Картометрический метод	1	-
208	441798.65	1267734.13	Картометрический метод	1	-
201	441797.82	1267734.68	Картометрический метод	1	-
Часть 15					
209	442469.43	1271838.10	Картометрический метод	1	-
210	442469.87	1271840.20	Картометрический метод	1	-
211	442469.34	1271842.75	Картометрический метод	1	-
212	442469.52	1271843.36	Картометрический метод	1	-
213	442472.58	1271842.48	Картометрический метод	1	-
214	442472.41	1271841.90	Картометрический метод	1	-
215	442470.84	1271839.98	Картометрический метод	1	-
216	442470.41	1271837.90	Картометрический метод	1	-
209	442469.43	1271838.10	Картометрический метод	1	-
Часть 16					
217	442017.78	1274353.21	Картометрический метод	1	-
218	442017.66	1274354.20	Картометрический метод	1	-

219	442018.27	1274355.89	Картометрический метод	1	-
220	442019.25	1274356.11	Картометрический метод	1	-
221	442020.96	1274354.60	Картометрический метод	1	-
222	442021.07	1274353.60	Картометрический метод	1	-
217	442017.78	1274353.21	Картометрический метод	1	-
Часть 17					
223	442571.63	1271887.89	Картометрический метод	1	-
224	442569.66	1271886.22	Картометрический метод	1	-
225	442569.01	1271886.98	Картометрический метод	1	-
226	442571.36	1271888.97	Картометрический метод	1	-
227	442572.37	1271888.75	Картометрический метод	1	-
228	442572.16	1271887.77	Картометрический метод	1	-
223	442571.63	1271887.89	Картометрический метод	1	-
Часть 18					
229	442188.39	1274013.03	Картометрический метод	1	-
230	442188.30	1274014.02	Картометрический метод	1	-
231	442191.71	1274014.33	Картометрический метод	1	-
232	442191.80	1274013.34	Картометрический метод	1	-
229	442188.39	1274013.03	Картометрический метод	1	-
Часть 19					
233	442183.16	1274026.91	Картометрический метод	1	-
234	442183.06	1274027.91	Картометрический метод	1	-
235	442186.42	1274028.24	Картометрический метод	1	-
236	442186.52	1274027.24	Картометрический метод	1	-
233	442183.16	1274026.91	Картометрический метод	1	-
Часть 20					
237	442121.65	1274162.36	Картометрический метод	1	-
238	442121.15	1274163.23	Картометрический метод	1	-
239	442124.01	1274164.89	Картометрический метод	1	-

240	442124.51	1274164.03	Картометрический метод	1	-
237	442121.65	1274162.36	Картометрический метод	1	-
Часть 21					
241	442147.29	1269795.61	Картометрический метод	1	-
242	442147.52	1269796.58	Картометрический метод	1	-
243	442150.58	1269795.86	Картометрический метод	1	-
244	442150.35	1269794.89	Картометрический метод	1	-
241	442147.29	1269795.61	Картометрический метод	1	-
Часть 22					
245	442157.19	1269830.20	Картометрический метод	1	-
246	442157.41	1269831.18	Картометрический метод	1	-
247	442160.45	1269830.50	Картометрический метод	1	-
248	442160.23	1269829.52	Картометрический метод	1	-
245	442157.19	1269830.20	Картометрический метод	1	-
Часть 23					
249	442483.26	1271901.77	Картометрический метод	1	-
250	442483.94	1271904.80	Картометрический метод	1	-
251	442484.92	1271904.58	Картометрический метод	1	-
252	442484.24	1271901.55	Картометрический метод	1	-
249	442483.26	1271901.77	Картометрический метод	1	-
Часть 24					
253	442213.27	1270137.27	Картометрический метод	1	-
254	442213.35	1270138.27	Картометрический метод	1	-
255	442216.45	1270138.03	Картометрический метод	1	-
256	442216.37	1270137.03	Картометрический метод	1	-
253	442213.27	1270137.27	Картометрический метод	1	-
Часть 25					
257	442206.35	1270088.22	Картометрический метод	1	-
258	442206.50	1270089.21	Картометрический метод	1	-

259	442209.56	1270088.75	Картометрический метод	1	-
260	442209.41	1270087.76	Картометрический метод	1	-
257	442206.35	1270088.22	Картометрический метод	1	-
Часть 26					
261	441892.44	1268255.05	Картометрический метод	1	-
262	441893.17	1268257.68	Картометрический метод	1	-
263	441894.14	1268257.41	Картометрический метод	1	-
264	441893.41	1268254.78	Картометрический метод	1	-
261	441892.44	1268255.05	Картометрический метод	1	-
Часть 27					
265	442462.99	1271809.47	Картометрический метод	1	-
266	442463.14	1271810.47	Картометрический метод	1	-
267	442465.75	1271809.81	Картометрический метод	1	-
268	442465.50	1271808.84	Картометрический метод	1	-
265	442462.99	1271809.47	Картометрический метод	1	-
Часть 28					
269	442223.86	1270206.69	Картометрический метод	1	-
270	442225.04	1270208.82	Картометрический метод	1	-
271	442225.89	1270208.35	Картометрический метод	1	-
272	442224.71	1270206.22	Картометрический метод	1	-
269	442223.86	1270206.69	Картометрический метод	1	-
Часть 29					
273	442452.33	1271909.63	Картометрический метод	1	-
274	442452.55	1271910.61	Картометрический метод	1	-
275	442453.53	1271910.39	Картометрический метод	1	-
276	442453.31	1271909.41	Картометрический метод	1	-
273	442452.33	1271909.63	Картометрический метод	1	-
Часть 30					
277	441782.44	1267707.93	Картометрический метод	1	-

278	441782.97	1267708.78	Картометрический метод	1	-
279	441783.82	1267708.26	Картометрический метод	1	-
280	441783.30	1267707.40	Картометрический метод	1	-
277	441782.44	1267707.93	Картометрический метод	1	-
Часть 31					
281	441784.34	1267711.39	Картометрический метод	1	-
282	441784.87	1267712.24	Картометрический метод	1	-
283	441785.72	1267711.72	Картометрический метод	1	-
284	441785.20	1267710.86	Картометрический метод	1	-
281	441784.34	1267711.39	Картометрический метод	1	-
Часть 32					
285	442142.53	1269775.43	Картометрический метод	1	-
286	442142.85	1269776.38	Картометрический метод	1	-
287	442143.80	1269776.06	Картометрический метод	1	-
288	442143.48	1269775.11	Картометрический метод	1	-
285	442142.53	1269775.43	Картометрический метод	1	-
Часть 33					
289	442147.35	1269791.27	Картометрический метод	1	-
290	442147.67	1269792.22	Картометрический метод	1	-
291	442148.62	1269791.90	Картометрический метод	1	-
292	442148.30	1269790.95	Картометрический метод	1	-
289	442147.35	1269791.27	Картометрический метод	1	-
Часть 34					
293	442132.49	1269587.85	Картометрический метод	1	-
294	442132.09	1269588.77	Картометрический метод	1	-
295	442133.01	1269589.17	Картометрический метод	1	-
296	442133.41	1269588.25	Картометрический метод	1	-
293	442132.49	1269587.85	Картометрический метод	1	-
Часть 35					

297	442106.10	1269637.14	Картометрический метод	1	-
298	442106.42	1269638.09	Картометрический метод	1	-
299	442107.37	1269637.77	Картометрический метод	1	-
300	442107.05	1269636.82	Картометрический метод	1	-
297	442106.10	1269637.14	Картометрический метод	1	-
Часть 36					
301	442228.93	1272039.94	Картометрический метод	1	-
302	442229.31	1272040.87	Картометрический метод	1	-
303	442230.24	1272040.48	Картометрический метод	1	-
304	442229.85	1272039.56	Картометрический метод	1	-
301	442228.93	1272039.94	Картометрический метод	1	-
Часть 37					
305	442594.12	1271960.83	Картометрический метод	1	-
306	442594.33	1271961.81	Картометрический метод	1	-
307	442595.31	1271961.60	Картометрический метод	1	-
308	442595.10	1271960.62	Картометрический метод	1	-
305	442594.12	1271960.83	Картометрический метод	1	-
Часть 38					
309	442136.15	1269579.71	Картометрический метод	1	-
310	442136.33	1269580.70	Картометрический метод	1	-
311	442137.31	1269580.52	Картометрический метод	1	-
312	442137.13	1269579.53	Картометрический метод	1	-
309	442136.15	1269579.71	Картометрический метод	1	-
Часть 39					
313	441803.10	1267747.08	Картометрический метод	1	-
314	441803.47	1267748.01	Картометрический метод	1	-
315	441804.40	1267747.63	Картометрический метод	1	-
316	441804.02	1267746.70	Картометрический метод	1	-
313	441803.10	1267747.08	Картометрический метод	1	-

Часть 40					
317	441903.99	1268319.80	Картометрический метод	1	-
318	441904.17	1268320.79	Картометрический метод	1	-
319	441905.15	1268320.61	Картометрический метод	1	-
320	441904.97	1268319.62	Картометрический метод	1	-
317	441903.99	1268319.80	Картометрический метод	1	-
Часть 41					
321	442137.90	1274184.80	Картометрический метод	1	-
322	442137.38	1274185.66	Картометрический метод	1	-
323	442138.24	1274186.18	Картометрический метод	1	-
324	442138.75	1274185.32	Картометрический метод	1	-
321	442137.90	1274184.80	Картометрический метод	1	-
Часть 42					
325	442244.81	1272082.53	Картометрический метод	1	-
326	442245.19	1272083.45	Картометрический метод	1	-
327	442246.12	1272083.07	Картометрический метод	1	-
328	442245.73	1272082.14	Картометрический метод	1	-
325	442244.81	1272082.53	Картометрический метод	1	-
Часть 43					
329	442114.39	1274157.58	Картометрический метод	1	-
330	442113.88	1274158.44	Картометрический метод	1	-
331	442114.73	1274158.96	Картометрический метод	1	-
332	442115.25	1274158.10	Картометрический метод	1	-
329	442114.39	1274157.58	Картометрический метод	1	-
Часть 44					
333	442199.83	1274014.04	Картометрический метод	1	-
334	442199.42	1274014.95	Картометрический метод	1	-
335	442200.34	1274015.36	Картометрический метод	1	-
336	442200.74	1274014.44	Картометрический метод	1	-

333	442199.83	1274014.04	Картометрический метод	1	-
Часть 45					
337	442179.97	1274012.03	Картометрический метод	1	-
338	442179.56	1274012.94	Картометрический метод	1	-
339	442180.48	1274013.35	Картометрический метод	1	-
340	442180.88	1274012.43	Картометрический метод	1	-
337	442179.97	1274012.03	Картометрический метод	1	-
Часть 46					
341	442153.25	1269798.64	Картометрический метод	1	-
342	442153.57	1269799.59	Картометрический метод	1	-
343	442154.52	1269799.27	Картометрический метод	1	-
344	442154.19	1269798.32	Картометрический метод	1	-
341	442153.25	1269798.64	Картометрический метод	1	-
Часть 47					
345	442162.97	1269803.12	Картометрический метод	1	-
346	442163.29	1269804.07	Картометрический метод	1	-
347	442164.24	1269803.75	Картометрический метод	1	-
348	442163.91	1269802.80	Картометрический метод	1	-
345	442162.97	1269803.12	Картометрический метод	1	-
Часть 48					
349	442194.62	1274028.16	Картометрический метод	1	-
350	442194.21	1274029.07	Картометрический метод	1	-
351	442195.13	1274029.48	Картометрический метод	1	-
352	442195.53	1274028.56	Картометрический метод	1	-
349	442194.62	1274028.16	Картометрический метод	1	-
Часть 49					
353	442597.71	1271962.11	Картометрический метод	1	-
354	442597.92	1271963.08	Картометрический метод	1	-
355	442598.90	1271962.87	Картометрический метод	1	-

356	442598.69	1271961.89	Картометрический метод	1	-
353	442597.71	1271962.11	Картометрический метод	1	-
Часть 50					
357	442174.49	1274025.91	Картометрический метод	1	-
358	442174.08	1274026.82	Картометрический метод	1	-
359	442175.00	1274027.23	Картометрический метод	1	-
360	442175.40	1274026.31	Картометрический метод	1	-
357	442174.49	1274025.91	Картометрический метод	1	-
Часть 51					
361	442144.21	1269818.88	Картометрический метод	1	-
362	442144.53	1269819.83	Картометрический метод	1	-
363	442145.48	1269819.51	Картометрический метод	1	-
364	442145.15	1269818.56	Картометрический метод	1	-
361	442144.21	1269818.88	Картометрический метод	1	-
Часть 52					
365	442154.41	1269823.23	Картометрический метод	1	-
366	442154.73	1269824.18	Картометрический метод	1	-
367	442155.68	1269823.86	Картометрический метод	1	-
368	442155.35	1269822.91	Картометрический метод	1	-
365	442154.41	1269823.23	Картометрический метод	1	-
Часть 53					
369	442209.05	1270096.45	Картометрический метод	1	-
370	442209.19	1270097.44	Картометрический метод	1	-
371	442210.18	1270097.30	Картометрический метод	1	-
372	442210.04	1270096.31	Картометрический метод	1	-
369	442209.05	1270096.45	Картометрический метод	1	-
Часть 54					
373	442213.69	1270127.66	Картометрический метод	1	-
374	442213.83	1270128.65	Картометрический метод	1	-

375	442214.82	1270128.51	Картометрический метод	1	-
376	442214.68	1270127.52	Картометрический метод	1	-
373	442213.69	1270127.66	Картометрический метод	1	-
Часть 55					
377	442183.92	1269920.22	Картометрический метод	1	-
378	442184.15	1269921.19	Картометрический метод	1	-
379	442185.13	1269920.95	Картометрический метод	1	-
380	442184.89	1269919.98	Картометрический метод	1	-
377	442183.92	1269920.22	Картометрический метод	1	-
Часть 56					
381	442181.97	1269910.57	Картометрический метод	1	-
382	442182.20	1269911.54	Картометрический метод	1	-
383	442183.18	1269911.30	Картометрический метод	1	-
384	442182.94	1269910.33	Картометрический метод	1	-
381	442181.97	1269910.57	Картометрический метод	1	-
Часть 57					
385	441674.58	1266349.43	Картометрический метод	1	-
386	441674.77	1266350.41	Картометрический метод	1	-
387	441675.75	1266350.22	Картометрический метод	1	-
388	441675.57	1266349.24	Картометрический метод	1	-
385	441674.58	1266349.43	Картометрический метод	1	-
Часть 58					
389	442167.85	1274073.63	Картометрический метод	1	-
390	442167.44	1274074.54	Картометрический метод	1	-
391	442168.36	1274074.95	Картометрический метод	1	-
392	442168.76	1274074.03	Картометрический метод	1	-
389	442167.85	1274073.63	Картометрический метод	1	-
Часть 59					
393	442505.54	1272009.44	Картометрический метод	1	-

394	442505.68	1272010.43	Картометрический метод	1	-
395	442506.67	1272010.30	Картометрический метод	1	-
396	442506.53	1272009.31	Картометрический метод	1	-
393	442505.54	1272009.44	Картометрический метод	1	-
Часть 60					
397	441675.46	1266375.15	Картометрический метод	1	-
398	441675.65	1266376.14	Картометрический метод	1	-
399	441676.63	1266375.95	Картометрический метод	1	-
400	441676.44	1266374.97	Картометрический метод	1	-
397	441675.46	1266375.15	Картометрический метод	1	-
Часть 61					
401	442206.63	1274014.73	Картометрический метод	1	-
402	442206.57	1274015.73	Картометрический метод	1	-
403	442207.56	1274015.80	Картометрический метод	1	-
404	442207.63	1274014.80	Картометрический метод	1	-
401	442206.63	1274014.73	Картометрический метод	1	-
Часть 62					
405	442676.33	1271937.48	Картометрический метод	1	-
406	442676.61	1271938.44	Картометрический метод	1	-
407	442677.57	1271938.17	Картометрический метод	1	-
408	442677.30	1271937.21	Картометрический метод	1	-
405	442676.33	1271937.48	Картометрический метод	1	-
Часть 63					
409	442199.88	1270103.51	Картометрический метод	1	-
410	442200.02	1270104.50	Картометрический метод	1	-
411	442201.01	1270104.36	Картометрический метод	1	-
412	442200.87	1270103.37	Картометрический метод	1	-
409	442199.88	1270103.51	Картометрический метод	1	-
Часть 64					

413	442475.28	1271826.52	Картометрический метод	1	-
414	442475.42	1271827.51	Картометрический метод	1	-
415	442476.41	1271827.37	Картометрический метод	1	-
416	442476.27	1271826.38	Картометрический метод	1	-
413	442475.28	1271826.52	Картометрический метод	1	-
Часть 65					
417	441808.19	1267765.93	Картометрический метод	1	-
418	441808.33	1267766.92	Картометрический метод	1	-
419	441809.32	1267766.78	Картометрический метод	1	-
420	441809.18	1267765.79	Картометрический метод	1	-
417	441808.19	1267765.93	Картометрический метод	1	-
Часть 66					
421	442478.41	1271878.06	Картометрический метод	1	-
422	442478.55	1271879.05	Картометрический метод	1	-
423	442479.54	1271878.91	Картометрический метод	1	-
424	442479.40	1271877.92	Картометрический метод	1	-
421	442478.41	1271878.06	Картометрический метод	1	-
Часть 67					
425	442223.26	1270121.39	Картометрический метод	1	-
426	442223.40	1270122.38	Картометрический метод	1	-
427	442224.39	1270122.24	Картометрический метод	1	-
428	442224.25	1270121.25	Картометрический метод	1	-
425	442223.26	1270121.39	Картометрический метод	1	-
Часть 68					
429	442459.99	1271832.81	Картометрический метод	1	-
430	442460.13	1271833.80	Картометрический метод	1	-
431	442461.12	1271833.66	Картометрический метод	1	-
432	442460.98	1271832.67	Картометрический метод	1	-
429	442459.99	1271832.81	Картометрический метод	1	-

Часть 69					
433	442473.01	1271818.82	Картометрический метод	1	-
434	442473.15	1271819.81	Картометрический метод	1	-
435	442474.14	1271819.67	Картометрический метод	1	-
436	442474.00	1271818.68	Картометрический метод	1	-
433	442473.01	1271818.82	Картометрический метод	1	-
Часть 70					
437	442457.25	1271834.51	Картометрический метод	1	-
438	442457.78	1271835.35	Картометрический метод	1	-
439	442458.63	1271834.81	Картометрический метод	1	-
440	442458.09	1271833.97	Картометрический метод	1	-
437	442457.25	1271834.51	Картометрический метод	1	-
Часть 71					
441	442224.77	1270123.98	Картометрический метод	1	-
442	442224.91	1270124.97	Картометрический метод	1	-
443	442225.90	1270124.83	Картометрический метод	1	-
444	442225.76	1270123.84	Картометрический метод	1	-
441	442224.77	1270123.98	Картометрический метод	1	-
Часть 72					
445	442507.85	1272019.50	Картометрический метод	1	-
446	442507.99	1272020.49	Картометрический метод	1	-
447	442508.98	1272020.36	Картометрический метод	1	-
448	442508.84	1272019.37	Картометрический метод	1	-
445	442507.85	1272019.50	Картометрический метод	1	-
Часть 73					
449	442457.18	1271825.33	Картометрический метод	1	-
450	442457.32	1271826.32	Картометрический метод	1	-
451	442458.31	1271826.18	Картометрический метод	1	-
452	442458.17	1271825.19	Картометрический метод	1	-

449	442457.18	1271825.33	Картометрический метод	1	-
Часть 74					
453	442139.79	1269833.32	Картометрический метод	1	-
454	442140.11	1269834.26	Картометрический метод	1	-
455	442141.06	1269833.94	Картометрический метод	1	-
456	442140.73	1269832.99	Картометрический метод	1	-
453	442139.79	1269833.32	Картометрический метод	1	-
Часть 75					
457	441815.80	1267726.94	Картометрический метод	1	-
458	441816.25	1267727.83	Картометрический метод	1	-
459	441817.14	1267727.37	Картометрический метод	1	-
460	441816.69	1267726.48	Картометрический метод	1	-
457	441815.80	1267726.94	Картометрический метод	1	-
Часть 76					
461	442518.11	1271893.77	Картометрический метод	1	-
462	442518.32	1271894.74	Картометрический метод	1	-
463	442519.30	1271894.53	Картометрический метод	1	-
464	442519.08	1271893.55	Картометрический метод	1	-
461	442518.11	1271893.77	Картометрический метод	1	-
Часть 77					
465	441809.69	1267761.29	Картометрический метод	1	-
466	441809.69	1267762.29	Картометрический метод	1	-
467	441810.69	1267762.29	Картометрический метод	1	-
468	441810.69	1267761.29	Картометрический метод	1	-
465	441809.69	1267761.29	Картометрический метод	1	-
Часть 78					
469	442198.40	1270100.90	Картометрический метод	1	-
470	442198.54	1270101.89	Картометрический метод	1	-
471	442199.53	1270101.76	Картометрический метод	1	-

472	442199.39	1270100.77	Картометрический метод	1	-
469	442198.40	1270100.90	Картометрический метод	1	-
Часть 79					
473	442480.62	1271889.32	Картометрический метод	1	-
474	442480.76	1271890.31	Картометрический метод	1	-
475	442481.75	1271890.18	Картометрический метод	1	-
476	442481.61	1271889.19	Картометрический метод	1	-
473	442480.62	1271889.32	Картометрический метод	1	-
Часть 80					
477	442509.30	1272029.66	Картометрический метод	1	-
478	442509.44	1272030.65	Картометрический метод	1	-
479	442510.43	1272030.52	Картометрический метод	1	-
480	442510.29	1272029.53	Картометрический метод	1	-
477	442509.30	1272029.66	Картометрический метод	1	-
Часть 81					
481	442505.15	1272001.08	Картометрический метод	1	-
482	442505.29	1272002.07	Картометрический метод	1	-
483	442506.28	1272001.94	Картометрический метод	1	-
484	442506.14	1272000.95	Картометрический метод	1	-
481	442505.15	1272001.08	Картометрический метод	1	-
Часть 82					
485	442166.42	1274024.86	Картометрический метод	1	-
486	442166.26	1274025.85	Картометрический метод	1	-
487	442167.24	1274026.01	Картометрический метод	1	-
488	442167.41	1274025.03	Картометрический метод	1	-
485	442166.42	1274024.86	Картометрический метод	1	-
Часть 83					
489	442577.58	1271893.43	Картометрический метод	1	-
490	442577.80	1271894.40	Картометрический метод	1	-

491	442578.77	1271894.19	Картометрический метод	1	-
492	442578.56	1271893.21	Картометрический метод	1	-
489	442577.58	1271893.43	Картометрический метод	1	-
Часть 84					
493	442179.97	1269900.91	Картометрический метод	1	-
494	442180.20	1269901.88	Картометрический метод	1	-
495	442181.17	1269901.64	Картометрический метод	1	-
496	442180.94	1269900.67	Картометрический метод	1	-
493	442179.97	1269900.91	Картометрический метод	1	-
Часть 85					
497	441781.53	1267747.16	Картометрический метод	1	-
498	441781.98	1267748.05	Картометрический метод	1	-
499	441782.87	1267747.61	Картометрический метод	1	-
500	441782.42	1267746.71	Картометрический метод	1	-
497	441781.53	1267747.16	Картометрический метод	1	-
Часть 86					
501	442131.21	1274168.11	Картометрический метод	1	-
502	442130.70	1274168.97	Картометрический метод	1	-
503	442131.55	1274169.48	Картометрический метод	1	-
504	442132.07	1274168.63	Картометрический метод	1	-
501	442131.21	1274168.11	Картометрический метод	1	-
Часть 87					
505	442241.05	1272084.37	Картометрический метод	1	-
506	442241.48	1272085.27	Картометрический метод	1	-
507	442242.38	1272084.84	Картометрический метод	1	-
508	442241.95	1272083.94	Картометрический метод	1	-
505	442241.05	1272084.37	Картометрический метод	1	-
Часть 88					
509	441677.70	1266372.43	Картометрический метод	1	-

510	441677.89	1266373.41	Картометрический метод	1	-
511	441678.87	1266373.22	Картометрический метод	1	-
512	441678.68	1266372.24	Картометрический метод	1	-
509	441677.70	1266372.43	Картометрический метод	1	-
Часть 89					
513	441807.41	1267756.33	Картометрический метод	1	-
514	441807.79	1267757.25	Картометрический метод	1	-
515	441808.71	1267756.87	Картометрический метод	1	-
516	441808.33	1267755.95	Картометрический метод	1	-
513	441807.41	1267756.33	Картометрический метод	1	-
Часть 90					
517	442475.82	1271817.72	Картометрический метод	1	-
518	442475.95	1271818.71	Картометрический метод	1	-
519	442476.94	1271818.58	Картометрический метод	1	-
520	442476.81	1271817.59	Картометрический метод	1	-
517	442475.82	1271817.72	Картометрический метод	1	-

Раздел 3

Сведения о местоположении измененных (уточненных) границ объекта

1. Система координат -

2. Сведения о характерных точках границ объекта

Обозначение характерных точек границ	Существующие координаты, м		Измененные (уточненные) координаты, м		Метод определения координат характерной точки	Средняя квадратическая погрешность положения характерной точки (Mt), м	Описание обозначения точки на местности (при наличии)
	X	Y	X	Y			
1	2	3	4	5	6	7	8
-	-	-	-	-	-	-	-

3. Сведения о характерных точках части (частей) границы объекта

Обозначение характерных точек части	Существующие координаты, м		Измененные (уточненные) координаты, м		Метод определения координат характерной точки	Средняя квадратическая погрешность положения характерной	Описание обозначения точки на местности (при
	X	Y	X	Y			

границы						точки (Mt), м	наличии)
1	2	3	4	5	6	7	8
-	-	-	-	-	-	-	-

Приложение 7
к правилам землепользования и застройки
сельского поселения Александровский сельсовет
Краснинского муниципального района
Липецкой области

ГРАФИЧЕСКОЕ ОПИСАНИЕ

местоположения границ населенных пунктов, территориальных зон, особо охраняемых природных территорий, зон с особыми условиями использования территории

Территориальная зона Т-1.1 - Зона транспортной инфраструктуры в границах населенного пункта

(наименование объекта, местоположение границ которого описано (далее - объект))

Раздел 1

Сведения об объекте

№ п/п	Характеристики объекта	Описание характеристик
1	2	3
1.	Местоположение объекта	Липецкая область, м.р-н Краснинский, с.п Александровский сельсовет, поселок Краснинский
2.	Площадь объекта +/- величина погрешности определения площади (Р +/- Дельта Р)	20152 +/- 497 м²
3.	Иные характеристики объекта	-

Раздел 2

Сведения о местоположении границ объекта

1. Система координат -

2. Сведения о характерных точках границ объекта

Обозначение характерных точек границ	Координаты, м		Метод определения координат характерной точки	Средняя квадратическая погрешность положения характерной точки (Mt), м	Описание обозначения точки на местности (при наличии)
	X	Y			
1	2	3	4	5	6
-	-	-	-	-	-

3. Сведения о характерных точках части (частей) границы объекта

Обозначение характерных точек части границы	Координаты, м		Метод определения координат характерной точки	Средняя квадратическая погрешность положения характерной точки (Mt), м	Описание обозначения точки на местности (при наличии)
	X	Y			
1	2	3	4	5	6
-	-	-	-	-	-

Раздел 3

Сведения о местоположении измененных (уточненных) границ объекта

1. Система координат 48.1

2. Сведения о характерных точках границ объекта

Обозначение характерных точек границ	Существующие координаты, м		Измененные (уточненные) координаты, м		Метод определения координат характерной точки	Средняя квадратическая погрешность положения характерной точки (Mt), м	Описание обозначения точки на местности (при наличии)
	X	Y	X	Y			
1	2	3	4	5	6	7	8
-	-	-	-	-	-	-	-

3. Сведения о характерных точках части (частей) границы объекта

Обозначение характерных точек части границы	Существующие координаты, м		Измененные (уточненные) координаты, м		Метод определения координат характерной точки	Средняя квадратическая погрешность положения характерной точки (Mt), м	Описание обозначения точки на местности (при наличии)
	X	Y	X	Y			
1	2	3	4	5	6	7	8
Часть 1							
1	446415.74	1270643.62	446112.01	1269631.47	Картометрический метод	1	-
12	446392.74	1270640.25	446148.11	1269630.05	Картометрический метод	1	-
11	446386.63	1270643.64	446145.87	1269638.15	Картометрический метод	1	-
10	446384.68	1270664.05	446145.97	1269642.29	Картометрический метод	1	-

9	446378.78	1270719.81	446143.55	1269651.86	Картометрический метод	1	-
8	446365.23	1270832.10	446139.20	1269665.37	Картометрический метод	1	-
7	446406.19	1270833.59	446135.58	1269679.29	Картометрический метод	1	-
6	446426.57	1270819.76	446111.81	1269681.20	Картометрический метод	1	-
5	446446.69	1270782.71	-	-	Картометрический метод	1	-
4	446446.24	1270735.13	-	-	Картометрический метод	1	-
3	446435.10	1270678.10	-	-	Картометрический метод	1	-
2	446415.93	1270654.43	-	-	Картометрический метод	1	-
1	446415.74	1270643.62	446112.01	1269631.47	Картометрический метод	1	-
13	445430.22	1269774.52	446115.64	1269675.89	Картометрический метод	1	-
14	445329.59	1269793.11	446115.64	1269675.86	Картометрический метод	1	-
15	445320.37	1269794.81	446115.63	1269675.83	Картометрический метод	1	-
16	445287.71	1269797.14	446115.62	1269675.80	Картометрический метод	1	-
17	445258.38	1269793.69	446115.60	1269675.78	Картометрический метод	1	-
18	445255.31	1269800.64	446115.58	1269675.76	Картометрический метод	1	-
19	445251.45	1269830.91	446115.56	1269675.74	Картометрический метод	1	-
20	445301.61	1269829.35	446115.53	1269675.73	Картометрический метод	1	-
21	445368.33	1269828.15	446115.50	1269675.72	Картометрический метод	1	-
22	445407.88	1269812.28	446115.47	1269675.72	Картометрический метод	1	-
23	445431.49	1269780.58	446115.44	1269675.72	Картометрический метод	1	-

1	-	-	446115.41	1269675.73	Картометрический метод	1	-
2	-	-	446115.38	1269675.74	Картометрический метод	1	-
3	-	-	446115.36	1269675.76	Картометрический метод	1	-
4	-	-	446115.34	1269675.78	Картометрический метод	1	-
5	-	-	446115.32	1269675.80	Картометрический метод	1	-
6	-	-	446115.31	1269675.83	Картометрический метод	1	-
7	-	-	446115.30	1269675.86	Картометрический метод	1	-
8	-	-	446115.30	1269675.89	Картометрический метод	1	-
9	-	-	446115.30	1269675.92	Картометрический метод	1	-
10	-	-	446115.31	1269675.95	Картометрический метод	1	-
11	-	-	446115.32	1269675.97	Картометрический метод	1	-
12	-	-	446115.34	1269676.00	Картометрический метод	1	-
13	-	-	446115.36	1269676.02	Картометрический метод	1	-
14	-	-	446115.38	1269676.04	Картометрический метод	1	-
15	-	-	446115.41	1269676.05	Картометрический метод	1	-
16	-	-	446115.44	1269676.06	Картометрический метод	1	-
17	-	-	446115.47	1269676.06	Картометрический метод	1	-
18	-	-	446115.50	1269676.06	Картометрический метод	1	-
19	-	-	446115.53	1269676.05	Картометрический метод	1	-
20	-	-	446115.56	1269676.04	Картометрический метод	1	-

21	-	-	446115.58	1269676.02	Картометрический метод	1	-
22	-	-	446115.60	1269676.00	Картометрический метод	1	-
23	-	-	446115.62	1269675.97	Картометрический метод	1	-
24	-	-	446115.63	1269675.95	Картометрический метод	1	-
25	-	-	446115.64	1269675.92	Картометрический метод	1	-
13	445430.22	1269774.52	446115.64	1269675.89	Картометрический метод	1	-
24	446149.08	1269626.52	-	-	Картометрический метод	1	-
25	446148.11	1269630.06	-	-	Картометрический метод	1	-
26	446145.97	1269642.29	-	-	Картометрический метод	1	-
27	446143.55	1269651.86	-	-	Картометрический метод	1	-
28	446135.58	1269679.29	-	-	Картометрический метод	1	-
29	446111.81	1269681.20	-	-	Картометрический метод	1	-
30	446112.01	1269631.47	-	-	Картометрический метод	1	-
31	446112.02	1269629.28	-	-	Картометрический метод	1	-
32	446111.54	1269622.41	-	-	Картометрический метод	1	-
33	446133.58	1269624.82	-	-	Картометрический метод	1	-
24	446149.08	1269626.52	-	-	Картометрический метод	1	-
26	-	-	446379.67	1270631.67	Картометрический метод	1	-
27	-	-	446396.04	1270636.39	Картометрический метод	1	-
28	-	-	446415.68	1270640.03	Картометрический метод	1	-

29	-	-	446415.93	1270654.43	Картометрический метод	1	-
30	-	-	446435.10	1270678.10	Картометрический метод	1	-
31	-	-	446446.24	1270735.13	Картометрический метод	1	-
32	-	-	446446.69	1270782.71	Картометрический метод	1	-
33	-	-	446426.57	1270819.76	Картометрический метод	1	-
34	-	-	446406.19	1270833.59	Картометрический метод	1	-
35	-	-	446357.78	1270830.14	Картометрический метод	1	-
36	-	-	446376.52	1270707.49	Картометрический метод	1	-
37	-	-	446379.50	1270668.80	Картометрический метод	1	-
38	-	-	446380.82	1270642.34	Картометрический метод	1	-
26	-	-	446379.67	1270631.67	Картометрический метод	1	-
Часть 3							
39	-	-	445257.47	1269793.57	Картометрический метод	1	-
40	-	-	445258.38	1269793.69	Картометрический метод	1	-
41	-	-	445287.71	1269797.14	Картометрический метод	1	-
42	-	-	445320.37	1269794.81	Картометрический метод	1	-
43	-	-	445430.22	1269774.51	Картометрический метод	1	-
44	-	-	445431.49	1269780.58	Картометрический метод	1	-
45	-	-	445407.88	1269812.28	Картометрический метод	1	-
46	-	-	445368.33	1269828.15	Картометрический метод	1	-
47	-	-	445301.61	1269829.35	Картометрический метод	1	-

48	-	-	445251.45	1269830.92	Картометрический метод	1	-
49	-	-	445255.31	1269800.64	Картометрический метод	1	-
39	-	-	445257.47	1269793.57	Картометрический метод	1	-

Приложение 8
к правилам землепользования и застройки
сельского поселения Александровский сельсовет
Краснинского муниципального района
Липецкой области

ГРАФИЧЕСКОЕ ОПИСАНИЕ

местоположения границ населенных пунктов, территориальных зон, особо охраняемых природных территорий, зон с особыми условиями использования территории

Территориальная зона Т-1.2 - Зона транспортной инфраструктуры за границами населенного пункта

(наименование объекта, местоположение границ которого описано (далее - объект))

Раздел 1

Сведения об объекте

№ п/п	Характеристики объекта	Описание характеристик
1	2	3
1.	Местоположение объекта	Липецкая область, м.р-н Краснинский, с.п Александровский сельсовет
2.	Площадь объекта +/- величина погрешности определения площади (Р +/- Дельта Р)	887591 +/- 3297 м²
3.	Иные характеристики объекта	-

Раздел 2

Сведения о местоположении границ объекта

1. Система координат МСК-48, зона 1

2. Сведения о характерных точках границ объекта

Обозначение характерных точек границ	Координаты, м		Метод определения координат характерной точки	Средняя квадратическая погрешность положения характерной точки (Mt), м	Описание обозначения точки на местности (при наличии)
	X	Y			
1	2	3	4	5	6
1	439821.27	1270867.39	Картометрический метод	1	-
2	439758.06	1270853.06	Картометрический метод	1	-

3	439737.01	1270844.29	Картометрический метод	1	-
4	439750.26	1270744.06	Картометрический метод	1	-
5	439784.47	1270756.60	Картометрический метод	1	-
6	439826.21	1270755.11	Картометрический метод	1	-
7	439850.53	1270741.15	Картометрический метод	1	-
8	439871.67	1270723.67	Картометрический метод	1	-
9	439888.38	1270698.73	Картометрический метод	1	-
10	439895.16	1270694.13	Картометрический метод	1	-
11	439917.75	1270691.07	Картометрический метод	1	-
12	440014.27	1270672.33	Картометрический метод	1	-
13	440134.57	1270626.64	Картометрический метод	1	-
14	440321.22	1270526.23	Картометрический метод	1	-
15	440545.40	1270405.60	Картометрический метод	1	-
16	440651.02	1270348.22	Картометрический метод	1	-
17	440893.89	1270217.72	Картометрический метод	1	-
18	441152.58	1270082.06	Картометрический метод	1	-
19	441255.30	1270023.62	Картометрический метод	1	-
20	441469.10	1269912.80	Картометрический метод	1	-
21	441762.30	1269760.31	Картометрический метод	1	-
22	441844.64	1269725.45	Картометрический метод	1	-
23	442118.80	1269634.40	Картометрический метод	1	-
24	442195.80	1269608.60	Картометрический метод	1	-
25	442454.16	1269527.76	Картометрический метод	1	-
26	442773.70	1269426.28	Картометрический метод	1	-
27	442871.22	1269396.37	Картометрический метод	1	-
28	443104.82	1269331.58	Картометрический метод	1	-
29	443417.22	1269241.33	Картометрический метод	1	-
30	443580.69	1269203.73	Картометрический метод	1	-

31	443694.23	1269196.06	Картометрический метод	1	-
32	443829.84	1269195.45	Картометрический метод	1	-
33	444010.49	1269189.46	Картометрический метод	1	-
34	444179.61	1269187.16	Картометрический метод	1	-
35	444217.51	1269190.86	Картометрический метод	1	-
36	444308.87	1269206.80	Картометрический метод	1	-
37	444363.45	1269224.07	Картометрический метод	1	-
38	444431.82	1269252.79	Картометрический метод	1	-
39	444461.82	1269261.96	Картометрический метод	1	-
40	444495.41	1269269.29	Картометрический метод	1	-
41	444504.40	1269265.26	Картометрический метод	1	-
42	444523.51	1269264.03	Картометрический метод	1	-
43	444575.30	1269293.24	Картометрический метод	1	-
44	444638.77	1269343.64	Картометрический метод	1	-
45	444673.26	1269375.85	Картометрический метод	1	-
46	444672.72	1269376.00	Картометрический метод	1	-
47	444717.43	1269410.76	Картометрический метод	1	-
48	444773.04	1269454.82	Картометрический метод	1	-
49	444829.40	1269484.18	Картометрический метод	1	-
50	444872.49	1269502.80	Картометрический метод	1	-
51	444936.89	1269526.59	Картометрический метод	1	-
52	444952.27	1269534.35	Картометрический метод	1	-
53	445005.96	1269548.00	Картометрический метод	1	-
54	445071.36	1269563.06	Картометрический метод	1	-
55	445114.99	1269569.13	Картометрический метод	1	-
56	445125.84	1269569.90	Картометрический метод	1	-
57	445136.89	1269568.11	Картометрический метод	1	-
58	445147.50	1269564.64	Картометрический метод	1	-

59	445162.60	1269564.32	Картометрический метод	1	-
60	445176.24	1269568.69	Картометрический метод	1	-
61	445207.58	1269579.53	Картометрический метод	1	-
62	445223.98	1269582.17	Картометрический метод	1	-
63	445342.60	1269603.23	Картометрический метод	1	-
64	445355.97	1269599.94	Картометрический метод	1	-
65	445400.71	1269610.89	Картометрический метод	1	-
66	445415.82	1269609.93	Картометрический метод	1	-
67	445424.63	1269606.43	Картометрический метод	1	-
68	445425.73	1269616.18	Картометрический метод	1	-
69	445450.20	1269701.58	Картометрический метод	1	-
70	445462.86	1269752.10	Картометрический метод	1	-
71	445441.75	1269755.86	Картометрический метод	1	-
72	445318.96	1269776.94	Картометрический метод	1	-
73	445280.47	1269777.44	Картометрический метод	1	-
74	445262.16	1269775.65	Картометрический метод	1	-
75	445223.41	1269770.19	Картометрический метод	1	-
76	445197.85	1269764.42	Картометрический метод	1	-
77	445173.13	1269756.94	Картометрический метод	1	-
78	445116.21	1269738.63	Картометрический метод	1	-
79	444993.41	1269695.26	Картометрический метод	1	-
80	444860.16	1269650.71	Картометрический метод	1	-
81	444726.51	1269609.14	Картометрический метод	1	-
82	444615.01	1269573.57	Картометрический метод	1	-
83	444614.44	1269572.47	Картометрический метод	1	-
84	444528.16	1269509.61	Картометрический метод	1	-
85	444396.75	1269440.59	Картометрический метод	1	-
86	444308.13	1269404.44	Картометрический метод	1	-

87	444259.30	1269384.96	Картометрический метод	1	-
88	444142.30	1269365.60	Картометрический метод	1	-
89	444049.93	1269357.61	Картометрический метод	1	-
90	443858.39	1269355.02	Картометрический метод	1	-
91	443786.99	1269354.45	Картометрический метод	1	-
92	443717.01	1269354.23	Картометрический метод	1	-
93	443591.22	1269363.79	Картометрический метод	1	-
94	443425.54	1269395.57	Картометрический метод	1	-
95	443333.73	1269417.21	Картометрический метод	1	-
96	443110.92	1269477.24	Картометрический метод	1	-
97	442859.28	1269541.44	Картометрический метод	1	-
98	442597.93	1269608.60	Картометрический метод	1	-
99	442396.40	1269669.91	Картометрический метод	1	-
100	442339.56	1269688.72	Картометрический метод	1	-
101	442074.72	1269773.93	Картометрический метод	1	-
102	441920.35	1269821.35	Картометрический метод	1	-
103	441875.05	1269842.08	Картометрический метод	1	-
104	441844.13	1269854.57	Картометрический метод	1	-
105	441810.37	1269874.29	Картометрический метод	1	-
106	441603.79	1269986.13	Картометрический метод	1	-
107	441555.29	1270012.80	Картометрический метод	1	-
108	441295.55	1270154.24	Картометрический метод	1	-
109	441034.01	1270294.26	Картометрический метод	1	-
110	440769.63	1270442.22	Картометрический метод	1	-
111	440506.63	1270581.52	Картометрический метод	1	-
112	440246.88	1270721.51	Картометрический метод	1	-
113	440000.71	1270843.75	Картометрический метод	1	-
114	439959.69	1270856.30	Картометрический метод	1	-

115	439866.36	1270868.15	Картометрический метод	1	-
1	439821.27	1270867.39	Картометрический метод	1	-

3. Сведения о характерных точках части (частей) границы объекта

Обозначение характерных точек части границы	Координаты, м		Метод определения координат характерной точки	Средняя квадратическая погрешность положения характерной точки (Mt), м	Описание обозначения точки на местности (при наличии)
	X	Y			
1	2	3	4	5	6
-	-	-	-	-	-

Раздел 3

Сведения о местоположении измененных (уточненных) границ объекта

1. Система координат -

2. Сведения о характерных точках границ объекта

Обозначение характерных точек границ	Существующие координаты, м		Измененные (уточненные) координаты, м		Метод определения координат характерной точки	Средняя квадратическая погрешность положения характерной точки (Mt), м	Описание обозначения точки на местности (при наличии)
	X	Y	X	Y			
1	2	3	4	5	6	7	8
-	-	-	-	-	-	-	-

3. Сведения о характерных точках части (частей) границы объекта

Обозначение характерных точек части границы	Существующие координаты, м		Измененные (уточненные) координаты, м		Метод определения координат характерной точки	Средняя квадратическая погрешность положения характерной точки (Mt), м	Описание обозначения точки на местности (при наличии)
	X	Y	X	Y			
1	2	3	4	5	6	7	8
-	-	-	-	-	-	-	-

Приложение 9
к правилам землепользования и застройки
сельского поселения Александровский сельсовет
Краснинского муниципального района
Липецкой области

ГРАФИЧЕСКОЕ ОПИСАНИЕ

местоположения границ населенных пунктов, территориальных зон, особо охраняемых природных территорий, зон с особыми условиями использования территории

Территориальная зона СХ-1 - Зона сельскохозяйственных предприятий за границами населенного пункта

(наименование объекта, местоположение границ которого описано (далее - объект))

Раздел 1

Сведения об объекте

№ п/п	Характеристики объекта	Описание характеристик
1	2	3
1.	Местоположение объекта	Липецкая область, м.р-н Краснинский, с.п Александровский сельсовет
2.	Площадь объекта +/- величина погрешности определения площади (Р +/- Дельта Р)	593475 +/- 2696 м²
3.	Иные характеристики объекта	-

Раздел 2

Сведения о местоположении границ объекта

1. Система координат -

2. Сведения о характерных точках границ объекта

Обозначение характерных точек границ	Координаты, м		Метод определения координат характерной точки	Средняя квадратическая погрешность положения характерной точки (Mt), м	Описание обозначения точки на местности (при наличии)
	X	Y			
1	2	3	4	5	6
-	-	-	-	-	-

3. Сведения о характерных точках части (частей) границы объекта

Обозначение характерных точек части границы	Координаты, м		Метод определения координат характерной точки	Средняя квадратическая погрешность положения характерной точки (Mt), м	Описание обозначения точки на местности (при наличии)
	X	Y			
1	2	3	4	5	6
-	-	-	-	-	-

Раздел 3

Сведения о местоположении измененных (уточненных) границ объекта

1. Система координат 48.1

2. Сведения о характерных точках границ объекта

Обозначение характерных точек границ	Существующие координаты, м		Измененные (уточненные) координаты, м		Метод определения координат характерной точки	Средняя квадратическая погрешность положения характерной точки (Mt), м	Описание обозначения точки на местности (при наличии)
	X	Y	X	Y			
1	2	3	4	5	6	7	8
-	-	-	-	-	-	-	-

3. Сведения о характерных точках части (частей) границы объекта

Обозначение характерных точек части границы	Существующие координаты, м		Измененные (уточненные) координаты, м		Метод определения координат характерной точки	Средняя квадратическая погрешность положения характерной точки (Mt), м	Описание обозначения точки на местности (при наличии)
	X	Y	X	Y			
1	2	3	4	5	6	7	8
Часть 1							
1	442392.90	1271974.40	441746.34	1264436.08	Картометрический метод	1	-
513	442384.30	1271976.50	441796.73	1264408.77	Картометрический метод	1	-
512	442233.86	1272122.70	441849.28	1264376.51	Картометрический метод	1	-
511	442191.95	1272202.20	441934.58	1264312.12	Картометрический метод	1	-

510	442168.36	1272240.50	441987.55	1264415.65	Картометрический метод	1	-
509	442145.57	1272263.80	441960.16	1264430.14	Картометрический метод	1	-
508	442118.91	1272281.30	441944.90	1264446.76	Картометрический метод	1	-
507	442068.00	1272304.00	441958.74	1264461.49	Картометрический метод	1	-
506	442023.40	1272324.40	441905.28	1264520.16	Картометрический метод	1	-
505	441964.74	1272343.80	441895.87	1264510.88	Картометрический метод	1	-
504	441947.77	1272346.70	441817.20	1264579.61	Картометрический метод	1	-
503	441928.86	1272353.00	441795.86	1264536.41	Картометрический метод	1	-
502	441903.65	1272362.20	441774.28	1264499.10	Картометрический метод	1	-
501	441849.83	1272401.50	-	-	Картометрический метод	1	-
500	441829.96	1272420.40	-	-	Картометрический метод	1	-
499	441753.36	1272482.90	-	-	Картометрический метод	1	-
498	441731.54	1272525.60	-	-	Картометрический метод	1	-
497	441717.48	1272546.90	-	-	Картометрический метод	1	-
496	441627.79	1272614.30	-	-	Картометрический метод	1	-
495	441607.91	1272621.10	-	-	Картометрический метод	1	-
494	441600.97	1272615.00	-	-	Картометрический метод	1	-
493	441586.09	1272596.90	-	-	Картометрический метод	1	-
492	441571.55	1272580.40	-	-	Картометрический метод	1	-
491	441549.73	1272556.10	-	-	Картометрический метод	1	-

490	441545.15	1272548.20	-	-	Картометрический метод	1	-
489	441544.40	1272546.90	-	-	Картометрический метод	1	-
488	441539.07	1272514.00	-	-	Картометрический метод	1	-
487	441535.19	1272505.20	-	-	Картометрический метод	1	-
486	441523.07	1272501.40	-	-	Картометрический метод	1	-
485	441496.89	1272500.40	-	-	Картометрический метод	1	-
484	441483.80	1272496.50	-	-	Картометрический метод	1	-
483	441449.38	1272492.10	-	-	Картометрический метод	1	-
482	441402.83	1272537.20	-	-	Картометрический метод	1	-
481	441395.77	1272564.20	-	-	Картометрический метод	1	-
480	441395.08	1272566.80	-	-	Картометрический метод	1	-
479	441323.81	1272699.60	-	-	Картометрический метод	1	-
478	441268.54	1272828.10	-	-	Картометрический метод	1	-
477	441258.36	1272850.40	-	-	Картометрический метод	1	-
476	441244.19	1272863.30	-	-	Картометрический метод	1	-
475	441198.58	1272817.40	-	-	Картометрический метод	1	-
474	441181.76	1272800.50	-	-	Картометрический метод	1	-
473	441170.61	1272790.80	-	-	Картометрический метод	1	-
472	441146.37	1272777.20	-	-	Картометрический метод	1	-
471	441132.31	1272776.20	-	-	Картометрический метод	1	-

470	441117.76	1272780.10	-	-	Картометрический метод	1	-
469	441099.18	1272795.60	-	-	Картометрический метод	1	-
468	441071.94	1272827.00	-	-	Картометрический метод	1	-
467	441075.79	1272832.70	-	-	Картометрический метод	1	-
466	441076.55	1272833.90	-	-	Картометрический метод	1	-
465	441063.62	1272853.70	-	-	Картометрический метод	1	-
464	441050.70	1272880.50	-	-	Картометрический метод	1	-
463	441041.92	1272888.80	-	-	Картометрический метод	1	-
462	441030.38	1272913.30	-	-	Картометрический метод	1	-
461	441014.22	1272935.00	-	-	Картометрический метод	1	-
460	440993.44	1272952.10	-	-	Картометрический метод	1	-
459	440963.89	1272968.70	-	-	Картометрический метод	1	-
458	440958.35	1272993.20	-	-	Картометрический метод	1	-
457	440906.18	1273014.00	-	-	Картометрический метод	1	-
456	440881.70	1273026.90	-	-	Картометрический метод	1	-
455	440845.23	1273060.10	-	-	Картометрический метод	1	-
454	440804.60	1273112.30	-	-	Картометрический метод	1	-
453	440789.82	1273127.10	-	-	Картометрический метод	1	-
452	440782.99	1273115.70	-	-	Картометрический метод	1	-
451	440717.79	1273006.60	-	-	Картометрический метод	1	-

450	440372.56	1272407.40	-	-	Картометрический метод	1	-
449	440276.13	1272259.10	-	-	Картометрический метод	1	-
448	440194.09	1272151.20	-	-	Картометрический метод	1	-
447	440112.06	1272049.00	-	-	Картометрический метод	1	-
446	440066.00	1271995.70	-	-	Картометрический метод	1	-
445	440025.70	1271936.70	-	-	Картометрический метод	1	-
444	439939.88	1271829.40	-	-	Картометрический метод	1	-
443	440005.74	1271780.90	-	-	Картометрический метод	1	-
442	440012.58	1271792.00	-	-	Картометрический метод	1	-
441	440154.26	1271714.90	-	-	Картометрический метод	1	-
440	440214.67	1271638.30	-	-	Картометрический метод	1	-
439	440232.81	1271594.10	-	-	Картометрический метод	1	-
438	440241.41	1271570.70	-	-	Картометрический метод	1	-
437	440247.27	1271545.60	-	-	Картометрический метод	1	-
436	440250.20	1271533.00	-	-	Картометрический метод	1	-
435	440246.66	1271440.30	-	-	Картометрический метод	1	-
434	440247.31	1271415.30	-	-	Картометрический метод	1	-
433	440256.49	1271410.10	-	-	Картометрический метод	1	-
432	440280.74	1271412.10	-	-	Картометрический метод	1	-
431	440295.16	1271423.20	-	-	Картометрический метод	1	-

430	440303.68	1271425.20	-	-	Картометрический метод	1	-
429	440308.27	1271421.90	-	-	Картометрический метод	1	-
428	440312.20	1271397.60	-	-	Картометрический метод	1	-
427	440314.13	1271362.50	-	-	Картометрический метод	1	-
426	440314.82	1271349.80	-	-	Картометрический метод	1	-
425	440303.37	1271278.90	-	-	Картометрический метод	1	-
424	440318.76	1271250.20	-	-	Картометрический метод	1	-
423	440335.80	1271246.20	-	-	Картометрический метод	1	-
422	440345.96	1271251.90	-	-	Картометрический метод	1	-
421	440347.59	1271252.80	-	-	Картометрический метод	1	-
420	440371.19	1271274.40	-	-	Картометрический метод	1	-
419	440396.10	1271303.90	-	-	Картометрический метод	1	-
418	440404.33	1271319.60	-	-	Картометрический метод	1	-
417	440396.75	1271335.40	-	-	Картометрический метод	1	-
416	440379.71	1271346.50	-	-	Картометрический метод	1	-
415	440381.68	1271357.00	-	-	Картометрический метод	1	-
414	440387.63	1271371.20	-	-	Картометрический метод	1	-
413	440393.48	1271390.40	-	-	Картометрический метод	1	-
412	440391.51	1271422.60	-	-	Картометрический метод	1	-
411	440396.10	1271430.40	-	-	Картометрический метод	1	-

410	440402.00	1271428.50	-	-	Картометрический метод	1	-
409	440404.62	1271417.30	-	-	Картометрический метод	1	-
408	440407.24	1271402.20	-	-	Картометрический метод	1	-
407	440421.66	1271389.80	-	-	Картометрический метод	1	-
406	440446.57	1271389.10	-	-	Картометрический метод	1	-
405	440465.87	1271428.30	-	-	Картометрический метод	1	-
404	440489.17	1271475.60	-	-	Картометрический метод	1	-
403	440526.53	1271539.20	-	-	Картометрический метод	1	-
402	440557.34	1271566.80	-	-	Картометрический метод	1	-
401	440590.11	1271594.30	-	-	Картометрический метод	1	-
400	440609.80	1271607.50	-	-	Картометрический метод	1	-
399	440643.85	1271607.50	-	-	Картометрический метод	1	-
398	440689.73	1271630.30	-	-	Картометрический метод	1	-
397	440712.02	1271655.90	-	-	Картометрический метод	1	-
396	440736.27	1271678.80	-	-	Картометрический метод	1	-
395	440736.27	1271712.90	-	-	Картометрический метод	1	-
394	440857.53	1271822.40	-	-	Картометрический метод	1	-
393	440925.04	1271892.50	-	-	Картометрический метод	1	-
392	440939.39	1271907.40	-	-	Картометрический метод	1	-
391	440977.58	1271873.40	-	-	Картометрический метод	1	-

390	441004.89	1271891.90	-	-	Картометрический метод	1	-
389	441023.80	1271905.20	-	-	Картометрический метод	1	-
388	441041.81	1271917.60	-	-	Картометрический метод	1	-
387	441062.19	1271933.40	-	-	Картометрический метод	1	-
386	441082.96	1271950.70	-	-	Картометрический метод	1	-
385	441095.82	1271966.40	-	-	Картометрический метод	1	-
384	441103.75	1271972.60	-	-	Картометрический метод	1	-
383	441130.24	1271937.56	-	-	Картометрический метод	1	-
382	441035.95	1271859.52	-	-	Картометрический метод	1	-
381	441077.19	1271805.30	-	-	Картометрический метод	1	-
380	441174.11	1271882.20	-	-	Картометрический метод	1	-
379	441204.11	1271838.00	-	-	Картометрический метод	1	-
378	441219.50	1271811.90	-	-	Картометрический метод	1	-
377	441236.80	1271787.60	-	-	Картометрический метод	1	-
376	441252.96	1271771.50	-	-	Картометрический метод	1	-
375	441271.42	1271759.20	-	-	Картометрический метод	1	-
374	441150.65	1271686.50	-	-	Картометрический метод	1	-
373	441156.80	1271649.90	-	-	Картометрический метод	1	-
372	441163.73	1271631.10	-	-	Картометрический метод	1	-
371	441169.88	1271610.30	-	-	Картометрический метод	1	-

370	441182.19	1271591.50	-	-	Картометрический метод	1	-
369	441204.11	1271566.90	-	-	Картометрический метод	1	-
368	441256.80	1271528.00	-	-	Картометрический метод	1	-
367	441284.49	1271501.90	-	-	Картометрический метод	1	-
366	441306.42	1271476.50	-	-	Картометрический метод	1	-
365	441347.95	1271439.20	-	-	Картометрический метод	1	-
364	441411.80	1271417.30	-	-	Картометрический метод	1	-
363	441429.49	1271417.60	-	-	Картометрический метод	1	-
362	441449.87	1271428.40	-	-	Картометрический метод	1	-
361	441475.64	1271449.60	-	-	Картометрический метод	1	-
360	441489.49	1271455.70	-	-	Картометрический метод	1	-
359	441506.86	1271459.62	-	-	Картометрический метод	1	-
358	441419.91	1271352.82	-	-	Картометрический метод	1	-
357	441413.24	1271369.50	-	-	Картометрический метод	1	-
356	441389.60	1271381.30	-	-	Картометрический метод	1	-
355	441372.67	1271389.80	-	-	Картометрический метод	1	-
354	441354.83	1271392.80	-	-	Картометрический метод	1	-
353	441293.21	1271403.30	-	-	Картометрический метод	1	-
352	441261.09	1271406.70	-	-	Картометрический метод	1	-
351	441225.59	1271399.90	-	-	Картометрический метод	1	-

350	441220.85	1271398.60	-	-	Картометрический метод	1	-
349	441192.28	1271432.93	-	-	Картометрический метод	1	-
348	441167.68	1271477.23	-	-	Картометрический метод	1	-
347	441143.53	1271506.94	-	-	Картометрический метод	1	-
346	441137.40	1271524.62	-	-	Картометрический метод	1	-
345	441107.13	1271558.86	-	-	Картометрический метод	1	-
344	441066.19	1271600.85	-	-	Картометрический метод	1	-
343	441055.23	1271601.40	-	-	Картометрический метод	1	-
342	441043.47	1271600.10	-	-	Картометрический метод	1	-
341	441033.02	1271596.20	-	-	Картометрический метод	1	-
340	441019.96	1271585.80	-	-	Картометрический метод	1	-
339	440997.32	1271565.70	-	-	Картометрический метод	1	-
338	440993.35	1271550.70	-	-	Картометрический метод	1	-
337	440988.30	1271518.50	-	-	Картометрический метод	1	-
336	440984.69	1271507.70	-	-	Картометрический метод	1	-
335	440975.64	1271495.70	-	-	Картометрический метод	1	-
334	440974.84	1271491.20	-	-	Картометрический метод	1	-
333	440987.94	1271487.40	-	-	Картометрический метод	1	-
332	440993.48	1271471.20	-	-	Картометрический метод	1	-
331	440994.12	1271438.40	-	-	Картометрический метод	1	-

330	440999.89	1271434.20	-	-	Картометрический метод	1	-
329	441007.58	1271436.10	-	-	Картометрический метод	1	-
328	441024.75	1271471.70	-	-	Картометрический метод	1	-
327	441030.85	1271468.20	-	-	Картометрический метод	1	-
326	441023.01	1271429.00	-	-	Картометрический метод	1	-
325	441015.96	1271411.80	-	-	Картометрический метод	1	-
324	441005.17	1271392.90	-	-	Картометрический метод	1	-
323	440995.68	1271376.30	-	-	Картометрический метод	1	-
322	440982.38	1271361.60	-	-	Картометрический метод	1	-
321	440961.87	1271339.10	-	-	Картометрический метод	1	-
320	440951.72	1271320.50	-	-	Картометрический метод	1	-
319	440944.26	1271273.20	-	-	Картометрический метод	1	-
318	440941.58	1271256.20	-	-	Картометрический метод	1	-
317	440943.27	1271230.90	-	-	Картометрический метод	1	-
316	440956.80	1271205.50	-	-	Картометрический метод	1	-
315	440976.84	1271187.04	-	-	Картометрический метод	1	-
314	440924.15	1271208.34	-	-	Картометрический метод	1	-
313	440897.93	1271246.50	-	-	Картометрический метод	1	-
312	440837.03	1271295.35	-	-	Картометрический метод	1	-
311	440778.43	1271334.41	-	-	Картометрический метод	1	-

310	440645.61	1271404.73	-	-	Картометрический метод	1	-
309	440598.74	1271428.17	-	-	Картометрический метод	1	-
308	440575.30	1271420.35	-	-	Картометрический метод	1	-
307	440473.73	1271330.51	-	-	Картометрический метод	1	-
306	440282.32	1271158.63	-	-	Картометрический метод	1	-
305	440254.98	1271131.28	-	-	Картометрический метод	1	-
304	440133.88	1271010.19	-	-	Картометрический метод	1	-
303	440008.88	1270881.28	-	-	Картометрический метод	1	-
302	440002.98	1270875.19	-	-	Картометрический метод	1	-
301	439975.38	1270889.10	-	-	Картометрический метод	1	-
300	439870.25	1270899.20	-	-	Картометрический метод	1	-
299	439731.28	1270912.56	-	-	Картометрический метод	1	-
298	439234.57	1270960.67	-	-	Картометрический метод	1	-
297	439203.91	1270962.48	-	-	Картометрический метод	1	-
296	439190.11	1271018.77	-	-	Картометрический метод	1	-
295	439152.88	1271059.15	-	-	Картометрический метод	1	-
294	439197.80	1271422.85	-	-	Картометрический метод	1	-
293	439216.99	1271701.10	-	-	Картометрический метод	1	-
292	439223.79	1271723.10	-	-	Картометрический метод	1	-
291	439205.50	1271780.13	-	-	Картометрический метод	1	-

290	439208.54	1271815.34	-	-	Картометрический метод	1	-
289	439262.59	1271848.70	-	-	Картометрический метод	1	-
288	439324.57	1271892.35	-	-	Картометрический метод	1	-
287	439342.81	1271909.07	-	-	Картометрический метод	1	-
286	439351.42	1271942.51	-	-	Картометрический метод	1	-
285	439331.15	1272007.62	-	-	Картометрический метод	1	-
284	439334.81	1272082.51	-	-	Картометрический метод	1	-
283	439342.24	1272106.55	-	-	Картометрический метод	1	-
282	439327.39	1272219.41	-	-	Картометрический метод	1	-
281	439332.73	1272226.59	-	-	Картометрический метод	1	-
280	439340.89	1272221.16	-	-	Картометрический метод	1	-
279	439387.77	1272189.91	-	-	Картометрический метод	1	-
278	439559.65	1272092.25	-	-	Картометрический метод	1	-
277	439770.59	1271951.62	-	-	Картометрический метод	1	-
276	439794.09	1271943.45	-	-	Картометрический метод	1	-
275	439805.75	1271947.71	-	-	Картометрический метод	1	-
274	439805.75	1271959.43	-	-	Картометрический метод	1	-
273	439770.59	1271990.68	-	-	Картометрический метод	1	-
272	439649.49	1272068.81	-	-	Картометрический метод	1	-
271	439493.24	1272170.37	-	-	Картометрический метод	1	-

270	439372.14	1272240.69	-	-	Картометрический метод	1	-
269	439350.68	1272253.15	-	-	Картометрический метод	1	-
268	439347.37	1272282.48	-	-	Картометрический метод	1	-
267	439505.45	1272246.76	-	-	Картометрический метод	1	-
266	439526.73	1272243.21	-	-	Картометрический метод	1	-
265	439567.26	1272276.15	-	-	Картометрический метод	1	-
264	439595.63	1272326.30	-	-	Картометрический метод	1	-
263	439614.38	1272363.29	-	-	Картометрический метод	1	-
262	439593.60	1272379.50	-	-	Картометрический метод	1	-
261	439569.28	1272403.32	-	-	Картометрический метод	1	-
260	439551.04	1272427.13	-	-	Картометрический метод	1	-
259	439555.10	1272445.88	-	-	Картометрический метод	1	-
258	439571.82	1272456.01	-	-	Картометрический метод	1	-
257	439596.64	1272460.57	-	-	Картометрический метод	1	-
256	439629.58	1272446.38	-	-	Картометрический метод	1	-
255	439676.19	1272420.29	-	-	Картометрический метод	1	-
254	439717.74	1272413.20	-	-	Картометрический метод	1	-
253	439733.95	1272415.73	-	-	Картометрический метод	1	-
252	439748.64	1272436.00	-	-	Картометрический метод	1	-
251	439759.79	1272462.34	-	-	Картометрический метод	1	-

250	439758.27	1272475.01	-	-	Картометрический метод	1	-
249	439725.84	1272536.82	-	-	Картометрический метод	1	-
248	439721.28	1272560.13	-	-	Картометрический метод	1	-
247	439712.16	1272621.43	-	-	Картометрический метод	1	-
246	439688.35	1272669.57	-	-	Картометрический метод	1	-
245	439662.00	1272695.41	-	-	Картометрический метод	1	-
244	439644.27	1272708.58	-	-	Картометрический метод	1	-
243	439616.91	1272699.46	-	-	Картометрический метод	1	-
242	439583.47	1272674.13	-	-	Картометрический метод	1	-
241	439566.75	1272663.49	-	-	Картометрический метод	1	-
240	439532.30	1272634.10	-	-	Картометрический метод	1	-
239	439502.41	1272618.39	-	-	Картометрический метод	1	-
238	439476.06	1272609.02	-	-	Картометрический метод	1	-
237	439451.74	1272597.37	-	-	Картометрический метод	1	-
236	439427.93	1272588.25	-	-	Картометрический метод	1	-
235	439393.98	1272583.69	-	-	Картометрический метод	1	-
234	439360.54	1272578.62	-	-	Картометрический метод	1	-
233	439345.34	1272581.41	-	-	Картометрический метод	1	-
232	439320.01	1272593.06	-	-	Картометрический метод	1	-
231	439303.80	1272595.59	-	-	Картометрический метод	1	-

230	439278.05	1272594.51	-	-	Картометрический метод	1	-
229	439278.82	1272588.68	-	-	Картометрический метод	1	-
228	439280.71	1272574.25	-	-	Картометрический метод	1	-
227	439254.65	1272560.63	-	-	Картометрический метод	1	-
226	439243.50	1272556.07	-	-	Картометрический метод	1	-
225	439227.80	1272563.67	-	-	Картометрический метод	1	-
224	439216.65	1272573.05	-	-	Картометрический метод	1	-
223	439212.60	1272587.23	-	-	Картометрический метод	1	-
222	439216.65	1272631.31	-	-	Картометрический метод	1	-
221	439227.80	1272662.73	-	-	Картометрический метод	1	-
220	439217.66	1272694.14	-	-	Картометрический метод	1	-
219	439211.08	1272749.87	-	-	Картометрический метод	1	-
218	439205.50	1272790.40	-	-	Картометрический метод	1	-
217	439206.52	1272810.67	-	-	Картометрический метод	1	-
216	439247.27	1272828.49	-	-	Картометрический метод	1	-
215	439268.33	1272844.62	-	-	Картометрический метод	1	-
214	439282.01	1272861.84	-	-	Картометрический метод	1	-
213	439283.53	1272884.39	-	-	Картометрический метод	1	-
212	439276.44	1272971.03	-	-	Картометрический метод	1	-
211	439267.32	1273055.13	-	-	Картометрический метод	1	-

210	439254.14	1273092.88	-	-	Картометрический метод	1	-
209	439231.85	1273128.35	-	-	Картометрический метод	1	-
208	439206.49	1273138.45	-	-	Картометрический метод	1	-
207	439168.52	1273143.04	-	-	Картометрический метод	1	-
206	439146.22	1273167.36	-	-	Картометрический метод	1	-
205	439129.00	1273204.85	-	-	Картометрический метод	1	-
204	439128.49	1273228.92	-	-	Картометрический метод	1	-
203	439114.81	1273252.22	-	-	Картометрический метод	1	-
202	439082.39	1273276.54	-	-	Картометрический метод	1	-
201	439054.52	1273313.53	-	-	Картометрический метод	1	-
200	439022.09	1273374.84	-	-	Картометрический метод	1	-
199	438991.69	1273448.55	-	-	Картометрический метод	1	-
198	438987.64	1273474.39	-	-	Картометрический метод	1	-
197	438974.97	1273526.07	-	-	Картометрический метод	1	-
196	438981.56	1273584.34	-	-	Картометрический метод	1	-
195	438999.29	1273582.31	-	-	Картометрический метод	1	-
194	439022.60	1273574.21	-	-	Картометрический метод	1	-
193	439056.55	1273561.54	-	-	Картометрический метод	1	-
192	439084.92	1273530.13	-	-	Картометрический метод	1	-
191	439110.25	1273499.22	-	-	Картометрический метод	1	-

190	439142.17	1273485.03	-	-	Картометрический метод	1	-
189	439161.87	1273477.71	-	-	Картометрический метод	1	-
188	439190.81	1273491.11	-	-	Картометрический метод	1	-
187	439220.70	1273519.49	-	-	Картометрический метод	1	-
186	439228.30	1273530.13	-	-	Картометрический метод	1	-
185	439225.77	1273597.51	-	-	Картометрический метод	1	-
184	439214.62	1273683.90	-	-	Картометрический метод	1	-
183	439193.85	1273708.22	-	-	Картометрический метод	1	-
182	439158.89	1273746.72	-	-	Картометрический метод	1	-
181	439124.52	1273761.61	-	-	Картометрический метод	1	-
180	439123.07	1273772.61	-	-	Картометрический метод	1	-
179	439077.32	1273771.80	-	-	Картометрический метод	1	-
178	439057.56	1273776.87	-	-	Картометрический метод	1	-
177	439045.40	1273784.98	-	-	Картометрический метод	1	-
176	439044.39	1273798.66	-	-	Картометрический метод	1	-
175	439062.63	1273852.87	-	-	Картометрический метод	1	-
174	439063.64	1273883.27	-	-	Картометрический метод	1	-
173	439042.87	1273926.84	-	-	Картометрический метод	1	-
172	438998.79	1274034.51	-	-	Картометрический метод	1	-
171	438998.79	1274095.81	-	-	Картометрический метод	1	-

170	439005.37	1274150.02	-	-	Картометрический метод	1	-
169	439022.60	1274187.77	-	-	Картометрический метод	1	-
168	439058.53	1274263.27	-	-	Картометрический метод	1	-
167	439069.92	1274274.98	-	-	Картометрический метод	1	-
166	439085.65	1274270.83	-	-	Картометрический метод	1	-
165	439118.99	1274253.17	-	-	Картометрический метод	1	-
164	439154.07	1274241.09	-	-	Картометрический метод	1	-
163	439191.62	1274236.37	-	-	Картометрический метод	1	-
162	439241.31	1274251.26	-	-	Картометрический метод	1	-
161	439283.81	1274274.39	-	-	Картометрический метод	1	-
160	439346.14	1274264.60	-	-	Картометрический метод	1	-
159	439399.75	1274251.73	-	-	Картометрический метод	1	-
158	439441.54	1274233.79	-	-	Картометрический метод	1	-
157	439478.62	1274243.30	-	-	Картометрический метод	1	-
156	439494.37	1274233.65	-	-	Картометрический метод	1	-
155	439482.70	1274222.30	-	-	Картометрический метод	1	-
154	439460.15	1274194.87	-	-	Картометрический метод	1	-
153	439465.37	1274176.64	-	-	Картометрический метод	1	-
152	439484.07	1274163.33	-	-	Картометрический метод	1	-
151	439517.68	1274157.02	-	-	Картометрический метод	1	-

150	439554.39	1274155.24	-	-	Картометрический метод	1	-
149	439589.16	1274136.10	-	-	Картометрический метод	1	-
148	439609.71	1274117.52	-	-	Картометрический метод	1	-
147	439616.09	1274107.87	-	-	Картометрический метод	1	-
146	439586.46	1274098.25	-	-	Картометрический метод	1	-
145	439579.37	1274076.81	-	-	Картометрический метод	1	-
144	439592.46	1274033.43	-	-	Картометрический метод	1	-
143	439608.39	1274020.04	-	-	Картометрический метод	1	-
142	439630.82	1274011.36	-	-	Картометрический метод	1	-
141	439727.22	1273989.41	-	-	Картометрический метод	1	-
140	439845.23	1273966.79	-	-	Картометрический метод	1	-
139	439903.29	1273999.96	-	-	Картометрический метод	1	-
138	439948.52	1273999.99	-	-	Картометрический метод	1	-
137	439984.05	1274016.90	-	-	Картометрический метод	1	-
136	440008.29	1273987.30	-	-	Картометрический метод	1	-
135	440046.01	1273977.90	-	-	Картометрический метод	1	-
134	440088.43	1273982.60	-	-	Картометрический метод	1	-
133	440185.38	1274028.90	-	-	Картометрический метод	1	-
132	440200.90	1274017.60	-	-	Картометрический метод	1	-
131	440236.59	1273903.10	-	-	Картометрический метод	1	-

130	440259.49	1273839.10	-	-	Картометрический метод	1	-
129	440274.50	1273806.20	-	-	Картометрический метод	1	-
128	440277.00	1273766.40	-	-	Картометрический метод	1	-
127	440272.28	1273733.40	-	-	Картометрический метод	1	-
126	440274.98	1273709.20	-	-	Картометрический метод	1	-
125	440293.16	1273664.10	-	-	Картометрический метод	1	-
124	440329.25	1273627.20	-	-	Картометрический метод	1	-
123	440354.94	1273595.10	-	-	Картометрический метод	1	-
122	440364.54	1273573.80	-	-	Картометрический метод	1	-
121	440369.26	1273505.80	-	-	Картометрический метод	1	-
120	440379.36	1273482.20	-	-	Картометрический метод	1	-
119	440383.64	1273473.80	-	-	Картометрический метод	1	-
118	440419.76	1273455.30	-	-	Картометрический метод	1	-
117	440518.76	1273399.40	-	-	Картометрический метод	1	-
116	440527.08	1273382.30	-	-	Картометрический метод	1	-
115	440516.74	1273353.60	-	-	Картометрический метод	1	-
114	440521.45	1273334.70	-	-	Картометрический метод	1	-
113	440532.71	1273331.90	-	-	Картометрический метод	1	-
112	440559.17	1273343.50	-	-	Картометрический метод	1	-
111	440579.37	1273344.20	-	-	Картометрический метод	1	-

110	440670.96	1273301.70	-	-	Картометрический метод	1	-
109	440680.39	1273285.60	-	-	Картометрический метод	1	-
108	440681.73	1273258.60	-	-	Картометрический метод	1	-
107	440661.53	1273201.40	-	-	Картометрический метод	1	-
106	440669.61	1273184.60	-	-	Картометрический метод	1	-
105	440683.75	1273184.60	-	-	Картометрический метод	1	-
104	440754.46	1273226.30	-	-	Картометрический метод	1	-
103	440774.67	1273231.70	-	-	Картометрический метод	1	-
102	440797.56	1273229.70	-	-	Картометрический метод	1	-
101	440811.79	1273218.30	-	-	Картометрический метод	1	-
100	440831.24	1273189.30	-	-	Картометрический метод	1	-
99	440838.64	1273173.80	-	-	Картометрический метод	1	-
98	440834.93	1273169.59	-	-	Картометрический метод	1	-
97	440832.55	1273156.62	-	-	Картометрический метод	1	-
96	440833.08	1273148.95	-	-	Картометрический метод	1	-
95	440835.20	1273142.87	-	-	Картометрический метод	1	-
94	440837.31	1273133.61	-	-	Картометрический метод	1	-
93	440841.55	1273122.76	-	-	Картометрический метод	1	-
92	440844.03	1273115.90	-	-	Картометрический метод	1	-
91	440851.44	1273082.90	-	-	Картометрический метод	1	-

90	440864.91	1273070.10	-	-	Картометрический метод	1	-
89	440897.91	1273058.60	-	-	Картометрический метод	1	-
88	440952.46	1273054.60	-	-	Картометрический метод	1	-
87	440980.74	1273037.80	-	-	Картометрический метод	1	-
86	441022.49	1272998.00	-	-	Картометрический метод	1	-
85	441070.31	1272963.70	-	-	Картометрический метод	1	-
84	441105.33	1272965.70	-	-	Картометрический метод	1	-
83	441154.46	1272970.80	-	-	Картометрический метод	1	-
82	441157.86	1272977.80	-	-	Картометрический метод	1	-
81	441165.26	1272972.40	-	-	Картометрический метод	1	-
80	441172.67	1272932.70	-	-	Картометрический метод	1	-
79	441192.20	1272923.30	-	-	Картометрический метод	1	-
78	441230.59	1272942.80	-	-	Картометрический метод	1	-
77	441264.46	1272970.80	-	-	Картометрический метод	1	-
76	441281.09	1272966.40	-	-	Картометрический метод	1	-
75	441293.89	1272956.90	-	-	Картометрический метод	1	-
74	441299.28	1272910.50	-	-	Картометрический метод	1	-
73	441298.60	1272890.30	-	-	Картометрический метод	1	-
72	441317.46	1272847.20	-	-	Картометрический метод	1	-
71	441351.13	1272829.70	-	-	Картометрический метод	1	-

70	441349.11	1272816.90	-	-	Картометрический метод	1	-
69	441335.64	1272796.70	-	-	Картометрический метод	1	-
68	441336.99	1272777.80	-	-	Картометрический метод	1	-
67	441351.13	1272763.00	-	-	Картометрический метод	1	-
66	441367.97	1272754.20	-	-	Картометрический метод	1	-
65	441417.13	1272738.10	-	-	Картометрический метод	1	-
64	441430.60	1272723.30	-	-	Картометрический метод	1	-
63	441442.05	1272697.70	-	-	Картометрический метод	1	-
62	441444.74	1272650.50	-	-	Картометрический метод	1	-
61	441455.52	1272635.70	-	-	Картометрический метод	1	-
60	441473.02	1272636.40	-	-	Картометрический метод	1	-
59	441518.15	1272663.30	-	-	Картометрический метод	1	-
58	441545.08	1272676.10	-	-	Картометрический метод	1	-
57	441650.14	1272676.10	-	-	Картометрический метод	1	-
56	441737.69	1272655.20	-	-	Картометрический метод	1	-
55	441830.62	1272610.80	-	-	Картометрический метод	1	-
54	441865.28	1272590.84	-	-	Картометрический метод	1	-
53	441867.33	1272586.13	-	-	Картометрический метод	1	-
52	441877.39	1272563.11	-	-	Картометрический метод	1	-
51	441884.27	1272545.65	-	-	Картометрический метод	1	-

50	441879.69	1272538.48	-	-	Картометрический метод	1	-
49	441874.66	1272531.60	-	-	Картометрический метод	1	-
48	441871.49	1272519.96	-	-	Картометрический метод	1	-
47	441870.69	1272512.81	-	-	Картометрический метод	1	-
46	441876.25	1272504.08	-	-	Картометрический метод	1	-
45	441884.98	1272498.53	-	-	Картометрический метод	1	-
44	441910.76	1272488.90	-	-	Картометрический метод	1	-
43	441935.68	1272476.10	-	-	Картометрический метод	1	-
42	441964.64	1272494.30	-	-	Картометрический метод	1	-
41	441967.29	1272495.18	-	-	Картометрический метод	1	-
40	441975.25	1272484.25	-	-	Картометрический метод	1	-
39	441997.32	1272451.14	-	-	Картометрический метод	1	-
38	442019.39	1272431.07	-	-	Картометрический метод	1	-
37	442035.44	1272404.99	-	-	Картометрический метод	1	-
36	442050.49	1272381.91	-	-	Картометрический метод	1	-
35	442068.55	1272370.87	-	-	Картометрический метод	1	-
34	442106.68	1272364.85	-	-	Картометрический метод	1	-
33	442147.81	1272367.86	-	-	Картометрический метод	1	-
32	442156.84	1272352.82	-	-	Картометрический метод	1	-
31	442181.92	1272335.76	-	-	Картометрический метод	1	-

30	442196.97	1272329.74	-	-	Картометрический метод	1	-
29	442219.04	1272320.71	-	-	Картометрический метод	1	-
28	442231.08	1272303.65	-	-	Картометрический метод	1	-
27	442218.35	1272290.24	-	-	Картометрический метод	1	-
26	442216.40	1272275.16	-	-	Картометрический метод	1	-
25	442228.08	1272269.32	-	-	Картометрический метод	1	-
24	442275.77	1272264.45	-	-	Картометрический метод	1	-
23	442277.65	1272267.24	-	-	Картометрический метод	1	-
22	442295.29	1272273.40	-	-	Картометрический метод	1	-
21	442316.58	1272259.90	-	-	Картометрический метод	1	-
20	442320.89	1272241.10	-	-	Картометрический метод	1	-
19	442355.07	1272227.20	-	-	Картометрический метод	1	-
18	442378.13	1272217.50	-	-	Картометрический метод	1	-
17	442380.82	1272196.60	-	-	Картометрический метод	1	-
16	442399.68	1272163.60	-	-	Картометрический метод	1	-
15	442403.76	1272152.83	-	-	Картометрический метод	1	-
14	442398.63	1272142.13	-	-	Картометрический метод	1	-
13	442411.67	1272112.03	-	-	Картометрический метод	1	-
12	442430.74	1272118.05	-	-	Картометрический метод	1	-
11	442449.80	1272125.07	-	-	Картометрический метод	1	-

10	442481.90	1272135.10	-	-	Картометрический метод	1	-
9	442517.02	1272141.12	-	-	Картометрический метод	1	-
8	442535.08	1272127.08	-	-	Картометрический метод	1	-
7	442550.58	1272117.91	-	-	Картометрический метод	1	-
6	442544.89	1272065.20	-	-	Картометрический метод	1	-
5	442538.80	1272028.00	-	-	Картометрический метод	1	-
4	442511.11	1272041.00	-	-	Картометрический метод	1	-
3	442489.62	1272041.00	-	-	Картометрический метод	1	-
2	442442.33	1272019.50	-	-	Картометрический метод	1	-
1	442392.90	1271974.40	441746.34	1264436.08	Картометрический метод	1	-
514	441934.58	1264312.12	-	-	Картометрический метод	1	-
515	441849.28	1264376.51	-	-	Картометрический метод	1	-
516	441796.73	1264408.77	-	-	Картометрический метод	1	-
517	441746.34	1264436.08	-	-	Картометрический метод	1	-
518	441774.28	1264499.10	-	-	Картометрический метод	1	-
519	441795.86	1264536.41	-	-	Картометрический метод	1	-
520	441817.20	1264579.61	-	-	Картометрический метод	1	-
521	441895.87	1264510.88	-	-	Картометрический метод	1	-
522	441905.28	1264520.16	-	-	Картометрический метод	1	-
523	441958.74	1264461.49	-	-	Картометрический метод	1	-

524	441944.90	1264446.76	-	-	Картометрический метод	1	-
525	441960.16	1264430.14	-	-	Картометрический метод	1	-
526	441987.55	1264415.65	-	-	Картометрический метод	1	-
514	441934.58	1264312.12	-	-	Картометрический метод	1	-
527	442576.05	1267860.30	-	-	Картометрический метод	1	-
528	442552.17	1267848.91	-	-	Картометрический метод	1	-
529	442531.06	1267846.34	-	-	Картометрический метод	1	-
530	442465.84	1267855.65	-	-	Картометрический метод	1	-
531	442367.42	1267883.57	-	-	Картометрический метод	1	-
532	442351.16	1267891.85	-	-	Картометрический метод	1	-
533	442345.85	1267910.25	-	-	Картометрический метод	1	-
534	442361.25	1267971.35	-	-	Картометрический метод	1	-
535	442588.87	1267939.79	-	-	Картометрический метод	1	-
527	442576.05	1267860.30	-	-	Картометрический метод	1	-
536	444876.21	1270317.35	-	-	Картометрический метод	1	-
537	444779.54	1270308.50	-	-	Картометрический метод	1	-
538	444679.90	1270302.66	-	-	Картометрический метод	1	-
539	444672.63	1270369.50	-	-	Картометрический метод	1	-
540	444661.76	1270432.79	-	-	Картометрический метод	1	-
541	444649.10	1270497.30	-	-	Картометрический метод	1	-

542	444745.87	1270519.85	-	-	Картометрический метод	1	-
543	444832.45	1270535.34	-	-	Картометрический метод	1	-
544	444839.83	1270495.91	-	-	Картометрический метод	1	-
545	444853.25	1270441.56	-	-	Картометрический метод	1	-
546	444864.61	1270363.35	-	-	Картометрический метод	1	-
547	444871.91	1270337.13	-	-	Картометрический метод	1	-
536	444876.21	1270317.35	-	-	Картометрический метод	1	-
548	439324.74	1274178.34	-	-	Картометрический метод	1	-
549	439319.80	1274159.60	-	-	Картометрический метод	1	-
550	439311.21	1274146.45	-	-	Картометрический метод	1	-
551	439296.63	1274136.95	-	-	Картометрический метод	1	-
552	439273.86	1274129.66	-	-	Картометрический метод	1	-
553	439217.24	1274127.45	-	-	Картометрический метод	1	-
554	439190.17	1274110.40	-	-	Картометрический метод	1	-
555	439152.84	1274099.41	-	-	Картометрический метод	1	-
556	439125.36	1274106.89	-	-	Картометрический метод	1	-
557	439114.30	1274118.86	-	-	Картометрический метод	1	-
558	439111.69	1274142.29	-	-	Картометрический метод	1	-
559	439126.53	1274155.56	-	-	Картометрический метод	1	-
560	439145.40	1274165.19	-	-	Картометрический метод	1	-

561	439167.92	1274167.66	-	-	Картометрический метод	1	-
562	439192.78	1274171.57	-	-	Картометрический метод	1	-
563	439215.55	1274170.01	-	-	Картометрический метод	1	-
564	439248.35	1274179.25	-	-	Картометрический метод	1	-
565	439289.34	1274185.10	-	-	Картометрический метод	1	-
566	439305.61	1274190.31	-	-	Картометрический метод	1	-
567	439320.19	1274186.41	-	-	Картометрический метод	1	-
548	439324.74	1274178.34	-	-	Картометрический метод	1	-
568	440493.27	1272955.55	-	-	Картометрический метод	1	-
569	440426.86	1272865.71	-	-	Картометрический метод	1	-
570	440337.01	1272732.89	-	-	Картометрический метод	1	-
571	440254.98	1272603.98	-	-	Картометрический метод	1	-
572	440169.04	1272475.07	-	-	Картометрический метод	1	-
573	440047.94	1272287.57	-	-	Картометрический метод	1	-
574	439997.16	1272201.63	-	-	Картометрический метод	1	-
575	439919.03	1272072.72	-	-	Картометрический метод	1	-
576	439852.62	1271963.34	-	-	Картометрический метод	1	-
577	439829.18	1271982.87	-	-	Картометрический метод	1	-
578	439864.34	1272053.18	-	-	Картометрический метод	1	-
579	439942.47	1272182.09	-	-	Картометрический метод	1	-

580	439962.00	1272225.06	-	-	Картометрический метод	1	-
581	440200.29	1272592.26	-	-	Картометрический метод	1	-
582	440301.85	1272752.42	-	-	Картометрический метод	1	-
583	440411.23	1272893.05	-	-	Картометрический метод	1	-
584	440485.45	1272986.80	-	-	Картометрический метод	1	-
585	440506.08	1273013.16	-	-	Картометрический метод	1	-
586	440532.33	1273018.05	-	-	Картометрический метод	1	-
587	440544.05	1273014.15	-	-	Картометрический метод	1	-
568	440493.27	1272955.55	-	-	Картометрический метод	1	-
588	439677.85	1273948.72	-	-	Картометрический метод	1	-
589	439692.14	1273945.02	-	-	Картометрический метод	1	-
590	439707.29	1273937.11	-	-	Картометрический метод	1	-
591	439702.99	1273911.15	-	-	Картометрический метод	1	-
592	439697.96	1273882.31	-	-	Картометрический метод	1	-
593	439691.61	1273865.64	-	-	Картометрический метод	1	-
594	439691.08	1273847.39	-	-	Картометрический метод	1	-
595	439687.24	1273835.85	-	-	Картометрический метод	1	-
596	439680.23	1273833.36	-	-	Картометрический метод	1	-
597	439671.75	1273834.48	-	-	Картометрический метод	1	-
598	439669.91	1273841.83	-	-	Картометрический метод	1	-

599	439666.47	1273857.97	-	-	Картометрический метод	1	-
600	439659.60	1273875.96	-	-	Картометрический метод	1	-
601	439659.60	1273884.96	-	-	Картометрический метод	1	-
602	439662.24	1273898.19	-	-	Картометрический метод	1	-
603	439660.12	1273908.77	-	-	Картометрический метод	1	-
604	439657.48	1273925.17	-	-	Картометрический метод	1	-
605	439656.42	1273937.34	-	-	Картометрический метод	1	-
606	439659.90	1273946.23	-	-	Картометрический метод	1	-
588	439677.85	1273948.72	-	-	Картометрический метод	1	-
607	441527.70	1272505.39	-	-	Картометрический метод	1	-
608	441495.25	1272502.95	-	-	Картометрический метод	1	-
609	441481.72	1272499.40	-	-	Картометрический метод	1	-
610	441460.04	1272495.92	-	-	Картометрический метод	1	-
611	441436.47	1272507.02	-	-	Картометрический метод	1	-
612	441407.45	1272542.55	-	-	Картометрический метод	1	-
613	441401.72	1272567.79	-	-	Картометрический метод	1	-
614	441408.36	1272574.30	-	-	Картометрический метод	1	-
615	441423.20	1272574.82	-	-	Картометрический метод	1	-
616	441432.96	1272567.27	-	-	Картометрический метод	1	-
617	441447.79	1272533.05	-	-	Картометрический метод	1	-

618	441477.78	1272520.45	-	-	Картометрический метод	1	-
619	441496.73	1272524.72	-	-	Картометрический метод	1	-
620	441513.52	1272543.59	-	-	Картометрический метод	1	-
621	441517.16	1272567.14	-	-	Картометрический метод	1	-
622	441532.61	1272576.32	-	-	Картометрический метод	1	-
623	441538.11	1272568.72	-	-	Картометрический метод	1	-
624	441540.48	1272545.48	-	-	Картометрический метод	1	-
625	441536.01	1272517.98	-	-	Картометрический метод	1	-
607	441527.70	1272505.39	-	-	Картометрический метод	1	-
626	441192.42	1272813.92	-	-	Картометрический метод	1	-
627	441169.28	1272793.08	-	-	Картометрический метод	1	-
628	441146.25	1272779.41	-	-	Картометрический метод	1	-
629	441132.71	1272779.93	-	-	Картометрический метод	1	-
630	441118.14	1272783.84	-	-	Картометрический метод	1	-
631	441099.92	1272798.80	-	-	Картометрический метод	1	-
632	441077.01	1272824.57	-	-	Картометрический метод	1	-
633	441085.21	1272840.58	-	-	Картометрический метод	1	-
634	441095.88	1272851.90	-	-	Картометрический метод	1	-
635	441109.03	1272849.17	-	-	Картометрический метод	1	-
636	441116.71	1272839.41	-	-	Картометрический метод	1	-

637	441136.75	1272825.09	-	-	Картометрический метод	1	-
638	441148.33	1272820.02	-	-	Картометрический метод	1	-
639	441165.77	1272843.05	-	-	Картометрический метод	1	-
640	441180.87	1272851.51	-	-	Картометрический метод	1	-
641	441194.27	1272839.54	-	-	Картометрический метод	1	-
626	441192.42	1272813.92	-	-	Картометрический метод	1	-
642	441759.67	1263933.99	-	-	Картометрический метод	1	-
643	441815.76	1264151.12	-	-	Картометрический метод	1	-
644	441627.90	1264146.21	-	-	Картометрический метод	1	-
645	441630.01	1263932.38	-	-	Картометрический метод	1	-
642	441759.67	1263933.99	-	-	Картометрический метод	1	-
1	-	-	441551.07	1270063.21	Картометрический метод	1	-
2	-	-	441832.06	1270594.04	Картометрический метод	1	-
3	-	-	441758.80	1270661.12	Картометрический метод	1	-
4	-	-	441647.31	1270717.60	Картометрический метод	1	-
5	-	-	441600.70	1270690.07	Картометрический метод	1	-
6	-	-	441566.64	1270699.87	Картометрический метод	1	-
7	-	-	441312.90	1270211.32	Картометрический метод	1	-
8	-	-	441077.67	1270329.72	Картометрический метод	1	-
9	-	-	441424.92	1270938.94	Картометрический метод	1	-

10	-	-	441416.45	1270948.10	Картометрический метод	1	-
11	-	-	441386.82	1270958.55	Картометрический метод	1	-
12	-	-	441354.56	1270969.93	Картометрический метод	1	-
13	-	-	441293.12	1271051.67	Картометрический метод	1	-
14	-	-	441246.14	1271103.29	Картометрический метод	1	-
15	-	-	441242.18	1271107.65	Картометрический метод	1	-
16	-	-	441231.14	1271111.71	Картометрический метод	1	-
17	-	-	441203.43	1271121.92	Картометрический метод	1	-
18	-	-	440841.37	1270462.19	Картометрический метод	1	-
19	-	-	440598.30	1270596.10	Картометрический метод	1	-
20	-	-	440924.15	1271208.34	Картометрический метод	1	-
21	-	-	440708.79	1271331.76	Картометрический метод	1	-
22	-	-	440384.90	1270690.32	Картометрический метод	1	-
23	-	-	440483.44	1270636.01	Картометрический метод	1	-
24	-	-	441065.35	1270315.27	Картометрический метод	1	-
1	-	-	441551.07	1270063.21	Картометрический метод	1	-

Приложение 10
к правилам землепользования и застройки
сельского поселения Александровский сельсовет
Краснинского муниципального района
Липецкой области

ГРАФИЧЕСКОЕ ОПИСАНИЕ

местоположения границ населенных пунктов, территориальных зон, особо охраняемых природных территорий, зон с особыми условиями использования территории

Территориальная зона П-1 - Производственная зона

(наименование объекта, местоположение границ которого описано (далее - объект))

Раздел 1

Сведения об объекте

№ п/п	Характеристики объекта	Описание характеристик
1	2	3
1.	Местоположение объекта	Липецкая область, м.р-н Краснинский, с.п Александровский сельсовет, поселок Краснинский
2.	Площадь объекта +/- величина погрешности определения площади (Р +/- Дельта Р)	205885 +/- 1361 м²
3.	Иные характеристики объекта	-

Раздел 2

Сведения о местоположении границ объекта

1. Система координат -

2. Сведения о характерных точках границ объекта

Обозначение характерных точек границ	Координаты, м		Метод определения координат характерной точки	Средняя квадратическая погрешность положения характерной точки (Mt), м	Описание обозначения точки на местности (при наличии)
	X	Y			
1	2	3	4	5	6
-	-	-	-	-	-

3. Сведения о характерных точках части (частей) границы объекта

Обозначение характерных точек	Координаты, м	Метод определения координат	Средняя квадратическая погрешность	Описание обозначения точки на

части границы	X	Y	характерной точки	положения характерной точки (Mt), м	местности (при наличии)
1	2	3	4	5	6
-	-	-	-	-	-

Раздел 3

Сведения о местоположении измененных (уточненных) границ объекта

1. Система координат 48.1

2. Сведения о характерных точках границ объекта

Обозначение характерных точек границ	Существующие координаты, м		Измененные (уточненные) координаты, м		Метод определения координат характерной точки	Средняя квадратическая погрешность положения характерной точки (Mt), м	Описание обозначения точки на местности (при наличии)
	X	Y	X	Y			
1	2	3	4	5	6	7	8
-	-	-	-	-	-	-	-

3. Сведения о характерных точках части (частей) границы объекта

Обозначение характерных точек части границы	Существующие координаты, м		Измененные (уточненные) координаты, м		Метод определения координат характерной точки	Средняя квадратическая погрешность положения характерной точки (Mt), м	Описание обозначения точки на местности (при наличии)
	X	Y	X	Y			
1	2	3	4	5	6	7	8
Часть 1							
1	445665.35	1270083.98	445895.42	1270208.89	Картометрический метод	1	-
2	445635.59	1270081.33	445912.60	1270212.21	Картометрический метод	1	-
3	445635.36	1270073.56	445928.31	1270226.66	Картометрический метод	1	-
4	445636.12	1270059.93	445931.85	1270227.79	Картометрический метод	1	-
5	445634.19	1269972.69	445930.72	1270232.02	Картометрический метод	1	-

6	445620.35	1269970.37	445921.30	1270260.43	Картометрический метод	1	-
7	445620.33	1269966.50	445911.11	1270289.14	Картометрический метод	1	-
8	445617.51	1269925.98	445974.11	1270309.03	Картометрический метод	1	-
9	445650.43	1269924.43	445967.23	1270327.87	Картометрический метод	1	-
10	445650.34	1269921.56	445963.26	1270338.74	Картометрический метод	1	-
11	445656.94	1269921.35	445930.68	1270330.14	Картометрический метод	1	-
12	445657.35	1269934.55	445922.36	1270365.83	Картометрический метод	1	-
13	445659.25	1269934.49	445920.39	1270374.30	Картометрический метод	1	-
14	445659.45	1269940.88	445906.81	1270372.27	Картометрический метод	1	-
15	445659.90	1269951.02	445898.76	1270371.15	Картометрический метод	1	-
16	445660.43	1269960.55	445902.21	1270347.86	Картометрический метод	1	-
17	445669.00	1269959.22	445839.08	1270338.80	Картометрический метод	1	-
18	445669.79	1269964.49	445844.13	1270303.81	Картометрический метод	1	-
19	445699.71	1269959.55	445864.48	1270306.84	Картометрический метод	1	-
20	445698.78	1269889.70	445874.83	1270263.85	Картометрический метод	1	-
21	445696.22	1269815.72	-	-	Картометрический метод	1	-
22	445693.18	1269736.96	-	-	Картометрический метод	1	-
23	445691.59	1269702.03	-	-	Картометрический метод	1	-
24	445689.70	1269697.95	-	-	Картометрический метод	1	-
25	445737.58	1269674.80	-	-	Картометрический метод	1	-

26	445924.95	1269627.37	-	-	Картометрический метод	1	-
27	445948.71	1269638.48	-	-	Картометрический метод	1	-
28	445957.61	1269642.63	-	-	Картометрический метод	1	-
29	446006.82	1269635.60	-	-	Картометрический метод	1	-
30	446013.33	1269635.34	-	-	Картометрический метод	1	-
31	446011.51	1269887.15	-	-	Картометрический метод	1	-
32	445927.22	1269892.87	-	-	Картометрический метод	1	-
33	445928.08	1269954.62	-	-	Картометрический метод	1	-
34	445894.26	1269954.52	-	-	Картометрический метод	1	-
35	445894.04	1269945.49	-	-	Картометрический метод	1	-
36	445867.73	1269945.23	-	-	Картометрический метод	1	-
37	445870.50	1269915.55	-	-	Картометрический метод	1	-
38	445858.29	1269915.82	-	-	Картометрический метод	1	-
39	445858.40	1269992.56	-	-	Картометрический метод	1	-
40	445857.53	1269992.59	-	-	Картометрический метод	1	-
41	445846.47	1269992.98	-	-	Картометрический метод	1	-
42	445844.21	1270009.73	-	-	Картометрический метод	1	-
43	445841.34	1270031.68	-	-	Картометрический метод	1	-
44	445823.65	1270027.88	-	-	Картометрический метод	1	-
45	445814.77	1270005.53	-	-	Картометрический метод	1	-

46	445755.84	1269995.67	-	-	Картометрический метод	1	-
47	445737.67	1269992.92	-	-	Картометрический метод	1	-
48	445701.75	1269993.55	-	-	Картометрический метод	1	-
49	445693.28	1269993.72	-	-	Картометрический метод	1	-
50	445701.63	1270063.42	-	-	Картометрический метод	1	-
51	445693.25	1270081.19	-	-	Картометрический метод	1	-
1	445665.35	1270083.98	445895.42	1270208.89	Картометрический метод	1	-
52	445230.17	1270000.38	-	-	Картометрический метод	1	-
53	445232.87	1269976.66	-	-	Картометрический метод	1	-
54	445251.45	1269830.91	-	-	Картометрический метод	1	-
55	445255.31	1269800.64	-	-	Картометрический метод	1	-
56	445258.38	1269793.69	-	-	Картометрический метод	1	-
57	445221.07	1269788.71	-	-	Картометрический метод	1	-
58	445191.88	1269782.61	-	-	Картометрический метод	1	-
59	445117.25	1269760.31	-	-	Картометрический метод	1	-
60	445049.57	1269735.99	-	-	Картометрический метод	1	-
61	445046.15	1269747.47	-	-	Картометрический метод	1	-
62	445040.30	1269746.33	-	-	Картометрический метод	1	-
63	445022.19	1269742.74	-	-	Картометрический метод	1	-
64	444967.51	1269731.91	-	-	Картометрический метод	1	-

65	444961.70	1269750.58	-	-	Картометрический метод	1	-
66	444947.62	1269804.15	-	-	Картометрический метод	1	-
67	444943.79	1269818.74	-	-	Картометрический метод	1	-
68	444911.87	1269937.19	-	-	Картометрический метод	1	-
69	444910.89	1269948.41	-	-	Картометрический метод	1	-
70	444964.56	1269960.27	-	-	Картометрический метод	1	-
71	445002.00	1269971.60	-	-	Картометрический метод	1	-
72	445220.00	1269999.10	-	-	Картометрический метод	1	-
52	445230.17	1270000.38	-	-	Картометрический метод	1	-
73	445346.55	1270255.32	-	-	Картометрический метод	1	-
74	445353.97	1270243.87	-	-	Картометрический метод	1	-
75	445369.21	1270235.66	-	-	Картометрический метод	1	-
76	445392.59	1270233.70	-	-	Картометрический метод	1	-
77	445422.60	1270236.78	-	-	Картометрический метод	1	-
78	445446.04	1270241.71	-	-	Картометрический метод	1	-
79	445465.84	1270243.67	-	-	Картометрический метод	1	-
80	445467.26	1270232.86	-	-	Картометрический метод	1	-
81	445454.54	1270214.05	-	-	Картометрический метод	1	-
82	445459.80	1270105.32	-	-	Картометрический метод	1	-
83	445478.75	1270077.40	-	-	Картометрический метод	1	-

84	445481.97	1270065.24	-	-	Картометрический метод	1	-
85	445411.24	1270061.59	-	-	Картометрический метод	1	-
86	445367.11	1270054.42	-	-	Картометрический метод	1	-
87	445365.37	1270054.14	-	-	Картометрический метод	1	-
88	445345.21	1270255.21	-	-	Картометрический метод	1	-
73	445346.55	1270255.32	-	-	Картометрический метод	1	-
89	445920.39	1270374.30	-	-	Картометрический метод	1	-
90	445922.36	1270365.83	-	-	Картометрический метод	1	-
91	445930.68	1270330.14	-	-	Картометрический метод	1	-
92	445963.26	1270338.74	-	-	Картометрический метод	1	-
93	445967.19	1270327.98	-	-	Картометрический метод	1	-
94	445970.38	1270319.26	-	-	Картометрический метод	1	-
95	445974.11	1270309.03	-	-	Картометрический метод	1	-
96	445911.11	1270289.14	-	-	Картометрический метод	1	-
97	445921.30	1270260.43	-	-	Картометрический метод	1	-
98	445930.72	1270232.02	-	-	Картометрический метод	1	-
99	445931.85	1270227.79	-	-	Картометрический метод	1	-
100	445928.31	1270226.66	-	-	Картометрический метод	1	-
101	445912.60	1270212.21	-	-	Картометрический метод	1	-
102	445895.44	1270208.89	-	-	Картометрический метод	1	-

103	445874.83	1270263.85	-	-	Картометрический метод	1	-
104	445864.48	1270306.84	-	-	Картометрический метод	1	-
105	445844.13	1270303.81	-	-	Картометрический метод	1	-
106	445839.08	1270338.80	-	-	Картометрический метод	1	-
107	445902.21	1270347.86	-	-	Картометрический метод	1	-
108	445898.76	1270371.15	-	-	Картометрический метод	1	-
109	445906.81	1270372.27	-	-	Картометрический метод	1	-
89	445920.39	1270374.30	-	-	Картометрический метод	1	-
1	-	-	445652.89	1270084.69	Картометрический метод	1	-
2	-	-	445647.93	1270084.57	Картометрический метод	1	-
3	-	-	445635.03	1270084.23	Картометрический метод	1	-
4	-	-	445635.36	1270073.56	Картометрический метод	1	-
5	-	-	445636.12	1270059.93	Картометрический метод	1	-
6	-	-	445635.38	1269974.90	Картометрический метод	1	-
7	-	-	445622.43	1269972.40	Картометрический метод	1	-
8	-	-	445620.35	1269970.37	Картометрический метод	1	-
9	-	-	445620.33	1269966.50	Картометрический метод	1	-
10	-	-	445617.51	1269925.98	Картометрический метод	1	-
11	-	-	445650.43	1269924.43	Картометрический метод	1	-
12	-	-	445650.34	1269921.56	Картометрический метод	1	-

13	-	-	445656.94	1269921.35	Картометрический метод	1	-
14	-	-	445657.35	1269934.55	Картометрический метод	1	-
15	-	-	445659.25	1269934.49	Картометрический метод	1	-
16	-	-	445659.45	1269940.88	Картометрический метод	1	-
17	-	-	445659.90	1269951.02	Картометрический метод	1	-
18	-	-	445661.27	1269962.34	Картометрический метод	1	-
19	-	-	445670.04	1269961.70	Картометрический метод	1	-
20	-	-	445670.46	1269966.29	Картометрический метод	1	-
21	-	-	445696.51	1269962.16	Картометрический метод	1	-
22	-	-	445696.35	1269959.58	Картометрический метод	1	-
23	-	-	445694.26	1269922.42	Картометрический метод	1	-
24	-	-	445692.78	1269882.75	Картометрический метод	1	-
25	-	-	445688.37	1269765.83	Картометрический метод	1	-
26	-	-	445687.61	1269747.22	Картометрический метод	1	-
27	-	-	445688.07	1269743.23	Картометрический метод	1	-
28	-	-	445688.94	1269735.64	Картометрический метод	1	-
29	-	-	445691.58	1269729.03	Картометрический метод	1	-
30	-	-	445694.21	1269726.16	Картометрический метод	1	-
31	-	-	445692.95	1269705.49	Картометрический метод	1	-
32	-	-	445691.59	1269702.03	Картометрический метод	1	-

33	-	-	445689.70	1269697.95	Картометрический метод	1	-
34	-	-	445737.58	1269674.80	Картометрический метод	1	-
35	-	-	445924.95	1269627.37	Картометрический метод	1	-
36	-	-	445948.71	1269638.47	Картометрический метод	1	-
37	-	-	445957.61	1269642.63	Картометрический метод	1	-
38	-	-	446006.82	1269635.60	Картометрический метод	1	-
39	-	-	446013.33	1269635.34	Картометрический метод	1	-
40	-	-	446018.72	1269635.13	Картометрический метод	1	-
41	-	-	446020.00	1269771.53	Картометрический метод	1	-
42	-	-	446018.34	1269847.27	Картометрический метод	1	-
43	-	-	446013.76	1269887.39	Картометрический метод	1	-
44	-	-	446004.72	1269888.06	Картометрический метод	1	-
45	-	-	445927.22	1269892.87	Картометрический метод	1	-
46	-	-	445928.08	1269954.62	Картометрический метод	1	-
47	-	-	445894.26	1269954.52	Картометрический метод	1	-
48	-	-	445894.04	1269945.49	Картометрический метод	1	-
49	-	-	445867.73	1269945.23	Картометрический метод	1	-
50	-	-	445870.50	1269915.55	Картометрический метод	1	-
51	-	-	445858.29	1269915.82	Картометрический метод	1	-
52	-	-	445858.40	1269992.56	Картометрический метод	1	-

53	-	-	445857.53	1269992.59	Картометрический метод	1	-
54	-	-	445846.47	1269992.98	Картометрический метод	1	-
55	-	-	445844.21	1270009.73	Картометрический метод	1	-
56	-	-	445840.67	1270030.93	Картометрический метод	1	-
57	-	-	445821.04	1270026.78	Картометрический метод	1	-
58	-	-	445815.82	1270007.15	Картометрический метод	1	-
59	-	-	445755.84	1269995.67	Картометрический метод	1	-
60	-	-	445737.67	1269992.92	Картометрический метод	1	-
61	-	-	445698.45	1269993.82	Картометрический метод	1	-
62	-	-	445706.47	1270073.65	Картометрический метод	1	-
63	-	-	445701.17	1270076.63	Картометрический метод	1	-
64	-	-	445692.25	1270083.24	Картометрический метод	1	-
65	-	-	445686.29	1270084.57	Картометрический метод	1	-
66	-	-	445673.72	1270085.23	Картометрический метод	1	-
1	-	-	445652.89	1270084.69	Картометрический метод	1	-
Часть 3							
67	-	-	445367.11	1270054.42	Картометрический метод	1	-
68	-	-	445411.24	1270061.59	Картометрический метод	1	-
69	-	-	445431.72	1270062.65	Картометрический метод	1	-
70	-	-	445481.97	1270065.24	Картометрический метод	1	-
71	-	-	445478.75	1270077.40	Картометрический метод	1	-

72	-	-	445459.80	1270105.32	Картометрический метод	1	-
73	-	-	445454.54	1270214.05	Картометрический метод	1	-
74	-	-	445467.26	1270232.86	Картометрический метод	1	-
75	-	-	445465.84	1270243.67	Картометрический метод	1	-
76	-	-	445446.04	1270241.71	Картометрический метод	1	-
77	-	-	445422.60	1270236.78	Картометрический метод	1	-
78	-	-	445392.59	1270233.70	Картометрический метод	1	-
79	-	-	445369.21	1270235.66	Картометрический метод	1	-
80	-	-	445353.97	1270243.87	Картометрический метод	1	-
81	-	-	445346.55	1270255.32	Картометрический метод	1	-
82	-	-	445355.19	1270163.17	Картометрический метод	1	-
67	-	-	445367.11	1270054.42	Картометрический метод	1	-
Часть 4							
83	-	-	445048.83	1269735.73	Картометрический метод	1	-
84	-	-	445049.56	1269735.99	Картометрический метод	1	-
85	-	-	445112.17	1269758.80	Картометрический метод	1	-
86	-	-	445117.25	1269760.31	Картометрический метод	1	-
87	-	-	445165.51	1269774.69	Картометрический метод	1	-
88	-	-	445191.89	1269782.61	Картометрический метод	1	-
89	-	-	445218.81	1269788.41	Картометрический метод	1	-
90	-	-	445221.07	1269788.72	Картометрический метод	1	-

91	-	-	445257.47	1269793.57	Картометрический метод	1	-
92	-	-	445255.31	1269800.64	Картометрический метод	1	-
93	-	-	445232.87	1269976.66	Картометрический метод	1	-
94	-	-	445230.73	1269994.52	Картометрический метод	1	-
95	-	-	445230.01	1270000.36	Картометрический метод	1	-
96	-	-	444964.56	1269960.27	Картометрический метод	1	-
97	-	-	444910.89	1269948.41	Картометрический метод	1	-
98	-	-	444911.87	1269937.19	Картометрический метод	1	-
99	-	-	444943.79	1269818.74	Картометрический метод	1	-
100	-	-	444947.62	1269804.15	Картометрический метод	1	-
101	-	-	444961.70	1269750.58	Картометрический метод	1	-
1	2	3	4	5	6	7	8
102	-	-	444967.51	1269731.91	Картометрический метод	1	-
103	-	-	445022.19	1269742.74	Картометрический метод	1	-
104	-	-	445040.30	1269746.33	Картометрический метод	1	-
105	-	-	445045.86	1269747.41	Картометрический метод	1	-
83	-	-	445048.83	1269735.73	Картометрический метод	1	-

Приложение 11
к правилам землепользования и застройки
сельского поселения Александровский сельсовет
Краснинского муниципального района
Липецкой области

ГРАФИЧЕСКОЕ ОПИСАНИЕ

местоположения границ населенных пунктов, территориальных зон, особо охраняемых природных территорий, зон с особыми условиями использования территории

Территориальная зона Р-1 - Зона рекреационного назначения

(наименование объекта, местоположение границ которого описано (далее - объект))

Раздел 1

Сведения об объекте

№ п/п	Характеристики объекта	Описание характеристик
1	2	3
1.	Местоположение объекта	Липецкая область, м.р-н Краснинский, с.п Александровский сельсовет, поселок Краснинский
2.	Площадь объекта +/- величина погрешности определения площади (Р +/- Дельта Р)	25884 +/- 563 м²
3.	Иные характеристики объекта	-

Раздел 2

Сведения о местоположении границ объекта

1. Система координат -

2. Сведения о характерных точках границ объекта

Обозначение характерных точек границ	Координаты, м		Метод определения координат характерной точки	Средняя квадратическая погрешность положения характерной точки (Mt), м	Описание обозначения точки на местности (при наличии)
	X	Y			
1	2	3	4	5	6
-	-	-	-	-	-

3. Сведения о характерных точках части (частей) границы объекта

Обозначение характерных точек части границы	Координаты, м		Метод определения координат характерной точки	Средняя квадратическая погрешность положения характерной точки (Mt), м	Описание обозначения точки на местности (при наличии)
	X	Y			
1	2	3	4	5	6
-	-	-	-	-	-

Раздел 3

Сведения о местоположении измененных (уточненных) границ объекта

1. Система координат 48.1

2. Сведения о характерных точках границ объекта

Обозначение характерных точек границ	Существующие координаты, м		Измененные (уточненные) координаты, м		Метод определения координат характерной точки	Средняя квадратическая погрешность положения характерной точки (Mt), м	Описание обозначения точки на местности (при наличии)
	X	Y	X	Y			
1	2	3	4	5	6	7	8
-	-	-	-	-	-	-	-

3. Сведения о характерных точках части (частей) границы объекта

Обозначение характерных точек части границы	Существующие координаты, м		Измененные (уточненные) координаты, м		Метод определения координат характерной точки	Средняя квадратическая погрешность положения характерной точки (Mt), м	Описание обозначения точки на местности (при наличии)
	X	Y	X	Y			
1	2	3	4	5	6	7	8
Часть 1							
1	445923.03	1270528.03	446582.48	1270352.96	Картометрический метод	1	-
9	445902.61	1270518.90	446560.39	1270362.81	Картометрический метод	1	-
8	445844.88	1270483.21	446535.72	1270372.87	Картометрический метод	1	-
7	445837.30	1270482.53	446520.91	1270387.43	Картометрический метод	1	-

6	445827.94	1270628.03	446520.84	1270387.55	Картометрический метод	1	-
5	445827.09	1270641.27	446516.99	1270394.03	Картометрический метод	1	-
4	445833.05	1270642.53	446510.29	1270405.31	Картометрический метод	1	-
3	445875.56	1270651.52	446505.60	1270417.73	Картометрический метод	1	-
2	445882.01	1270653.10	446498.91	1270442.86	Картометрический метод	1	-
1	-	-	446492.50	1270455.43	Картометрический метод	1	-
2	-	-	446477.38	1270468.53	Картометрический метод	1	-
3	-	-	446463.20	1270490.41	Картометрический метод	1	-
4	-	-	446457.90	1270510.29	Картометрический метод	1	-
5	-	-	446451.75	1270558.14	Картометрический метод	1	-
6	-	-	446445.06	1270570.81	Картометрический метод	1	-
7	-	-	446424.87	1270591.76	Картометрический метод	1	-
8	-	-	446415.21	1270611.79	Картометрический метод	1	-
9	-	-	446415.68	1270640.03	Картометрический метод	1	-
10	-	-	446396.04	1270636.39	Картометрический метод	1	-
11	-	-	446379.67	1270631.67	Картометрический метод	1	-
12	-	-	446383.31	1270621.55	Картометрический метод	1	-
13	-	-	446394.06	1270604.94	Картометрический метод	1	-
14	-	-	446413.42	1270573.98	Картометрический метод	1	-
15	-	-	446415.81	1270569.83	Картометрический метод	1	-

16	-	-	446423.05	1270545.31	Картометрический метод	1	-
17	-	-	446422.09	1270545.03	Картометрический метод	1	-
18	-	-	446427.17	1270527.80	Картометрический метод	1	-
19	-	-	446429.53	1270519.83	Картометрический метод	1	-
20	-	-	446437.07	1270495.07	Картометрический метод	1	-
21	-	-	446437.44	1270494.12	Картометрический метод	1	-
22	-	-	446460.85	1270456.07	Картометрический метод	1	-
23	-	-	446470.69	1270440.09	Картометрический метод	1	-
24	-	-	446512.61	1270371.06	Картометрический метод	1	-
25	-	-	446519.94	1270357.73	Картометрический метод	1	-
26	-	-	446524.19	1270359.32	Картометрический метод	1	-
27	-	-	446536.43	1270360.64	Картометрический метод	1	-
28	-	-	446564.54	1270357.66	Картометрический метод	1	-
1	445923.03	1270528.03	446582.48	1270352.96	Картометрический метод	1	-
10	446535.72	1270372.87	-	-	Картометрический метод	1	-
11	446515.47	1270365.57	-	-	Картометрический метод	1	-
12	446470.69	1270440.09	-	-	Картометрический метод	1	-
13	446460.80	1270456.06	-	-	Картометрический метод	1	-
14	446437.24	1270494.16	-	-	Картометрический метод	1	-
15	446426.25	1270527.67	-	-	Картометрический метод	1	-

16	446415.81	1270569.83	-	-	Картометрический метод	1	-
17	446413.42	1270573.98	-	-	Картометрический метод	1	-
18	446394.06	1270604.94	-	-	Картометрический метод	1	-
19	446383.31	1270621.55	-	-	Картометрический метод	1	-
20	446387.32	1270624.54	-	-	Картометрический метод	1	-
21	446396.83	1270628.32	-	-	Картометрический метод	1	-
22	446415.53	1270631.11	-	-	Картометрический метод	1	-
23	446415.21	1270611.79	-	-	Картометрический метод	1	-
24	446424.87	1270591.76	-	-	Картометрический метод	1	-
25	446445.06	1270570.81	-	-	Картометрический метод	1	-
26	446451.75	1270558.14	-	-	Картометрический метод	1	-
27	446457.90	1270510.29	-	-	Картометрический метод	1	-
28	446463.20	1270490.41	-	-	Картометрический метод	1	-
29	446477.38	1270468.53	-	-	Картометрический метод	1	-
30	446492.50	1270455.43	-	-	Картометрический метод	1	-стрель
31	446498.91	1270442.86	-	-	Картометрический метод	1	-
32	446505.60	1270417.73	-	-	Картометрический метод	1	-
33	446510.29	1270405.31	-	-	Картометрический метод	1	-
34	446516.99	1270394.03	-	-	Картометрический метод	1	-
35	446520.91	1270387.43	-	-	Картометрический метод	1	-

10	446535.72	1270372.87	-	-	Картометрический метод	1	-
36	446338.99	1270097.10	-	-	Картометрический метод	1	-
37	446322.29	1270132.10	-	-	Картометрический метод	1	-
38	446194.83	1270099.28	-	-	Картометрический метод	1	-
39	446182.71	1270096.32	-	-	Картометрический метод	1	-
40	446180.80	1270095.77	-	-	Картометрический метод	1	-
41	446179.09	1270094.69	-	-	Картометрический метод	1	-
42	446177.70	1270093.23	-	-	Картометрический метод	1	-
43	446176.94	1270091.27	-	-	Картометрический метод	1	-
44	446176.63	1270089.24	-	-	Картометрический метод	1	-
45	446176.59	1270087.23	-	-	Картометрический метод	1	-
46	446176.59	1270085.15	-	-	Картометрический метод	1	-
47	446179.17	1270058.81	-	-	Картометрический метод	1	-
48	446179.85	1270053.91	-	-	Картометрический метод	1	-
36	446338.99	1270097.10	-	-	Картометрический метод	1	-
29	-	-	445844.80	1270482.31	Картометрический метод	1	-
30	-	-	445864.22	1270492.93	Картометрический метод	1	-
31	-	-	445890.96	1270507.73	Картометрический метод	1	-
32	-	-	445926.23	1270527.30	Картометрический метод	1	-
33	-	-	445897.13	1270613.32	Картометрический метод	1	-

34	-	-	445883.21	1270653.12	Картометрический метод	1	-
35	-	-	445875.56	1270651.52	Картометрический метод	1	-
36	-	-	445833.05	1270642.53	Картометрический метод	1	-
37	-	-	445827.09	1270641.27	Картометрический метод	1	-
38	-	-	445827.94	1270628.03	Картометрический метод	1	-
39	-	-	445837.30	1270482.53	Картометрический метод	1	-
40	-	-	445836.61	1270477.44	Картометрический метод	1	-
29	-	-	445844.80	1270482.31	Картометрический метод	1	-
Часть 3							
41	-	-	446330.39	1270123.18	Картометрический метод	1	-
42	-	-	446325.43	1270137.95	Картометрический метод	1	-
43	-	-	446287.41	1270127.88	Картометрический метод	1	-
44	-	-	446246.57	1270117.07	Картометрический метод	1	-
45	-	-	446171.51	1270097.20	Картометрический метод	1	-
46	-	-	446175.28	1270051.74	Картометрический метод	1	-
47	-	-	446179.85	1270053.91	Картометрический метод	1	-
48	-	-	446327.46	1270094.56	Картометрический метод	1	-
49	-	-	446342.52	1270098.52	Картометрический метод	1	-
41	-	-	446330.39	1270123.18	Картометрический метод	1	-

Приложение 12
к правилам землепользования и застройки
сельского поселения Александровский сельсовет
Краснинского муниципального района
Липецкой области

ГРАФИЧЕСКОЕ ОПИСАНИЕ

местоположения границ населенных пунктов, территориальных зон, особо охраняемых природных территорий, зон с особыми условиями использования территории

Территориальная зона СП-1 - Зона кладбищ

(наименование объекта, местоположение границ которого описано (далее - объект))

Раздел 1

Сведения об объекте

№ п/п	Характеристики объекта	Описание характеристик
1	2	3
1.	Местоположение объекта	Липецкая область, м.р-н Краснинский, с.п Александровский сельсовет
2.	Площадь объекта +/- величина погрешности определения площади (Р +/- Дельта Р)	37990 +/- 682 м²
3.	Иные характеристики объекта	-

Раздел 2

Сведения о местоположении границ объекта

1. Система координат -

2. Сведения о характерных точках границ объекта

Обозначение характерных точек границ	Координаты, м		Метод определения координат характерной точки	Средняя квадратическая погрешность положения характерной точки (Mt), м	Описание обозначения точки на местности (при наличии)
	X	Y			
1	2	3	4	5	6
-	-	-	-	-	-

3. Сведения о характерных точках части (частей) границы объекта

Обозначение характерных точек части границы	Координаты, м	Метод определения координат	Средняя квадратическая погрешность	Описание обозначения точки на

	X	Y	характерной точки	положения характерной точки (Mt), м	местности (при наличии)
1	2	3	4	5	6
-	-	-	-	-	-

Раздел 3

Сведения о местоположении измененных (уточненных) границ объекта

1. Система координат 48.1

2. Сведения о характерных точках границ объекта

Обозначение характерных точек границ	Существующие координаты, м		Измененные (уточненные) координаты, м		Метод определения координат характерной точки	Средняя квадратическая погрешность положения характерной точки (Mt), м	Описание обозначения точки на местности (при наличии)
	X	Y	X	Y			
1	2	3	4	5	6	7	8
-	-	-	-	-	-	-	-

3. Сведения о характерных точках части (частей) границы объекта

Обозначение характерных точек части границы	Существующие координаты, м		Измененные (уточненные) координаты, м		Метод определения координат характерной точки	Средняя квадратическая погрешность положения характерной точки (Mt), м	Описание обозначения точки на местности (при наличии)
	X	Y	X	Y			
1	2	3	4	5	6	7	8
Часть 1							
1	440386.81	1264478.06	440372.19	1264718.09	Картометрический метод	1	-
2	440488.02	1264666.91	440373.25	1264694.81	Картометрический метод	1	-
3	440373.69	1264728.42	440287.59	1264533.63	Картометрический метод	1	-
4	440376.15	1264690.58	440386.81	1264478.06	Картометрический метод	1	-
5	440287.59	1264533.63	440482.21	1264646.95	Картометрический метод	1	-

1	440386.81	1264478.06	440372.19	1264718.09	Картометрический метод	1	-
6	443627.42	1275967.91	-	-	Картометрический метод	1	-
7	443542.28	1275981.50	-	-	Картометрический метод	1	-
8	443532.27	1275990.07	-	-	Картометрический метод	1	-
9	443530.27	1276006.62	-	-	Картометрический метод	1	-
10	443538.33	1276116.99	-	-	Картометрический метод	1	-
11	443631.99	1276105.84	-	-	Картометрический метод	1	-
6	443627.42	1275967.91	-	-	Картометрический метод	1	-
1	-	-	443537.73	1276124.62	Картометрический метод	1	-
2	-	-	443526.20	1275988.49	Картометрический метод	1	-
3	-	-	443527.73	1275985.42	Картометрический метод	1	-
4	-	-	443530.80	1275982.74	Картометрический метод	1	-
5	-	-	443557.45	1275975.94	Картометрический метод	1	-
6	-	-	443631.77	1275967.40	Картометрический метод	1	-
7	-	-	443637.48	1276112.37	Картометрический метод	1	-
8	-	-	443569.53	1276120.71	Картометрический метод	1	-
9	-	-	443565.65	1276118.33	Картометрический метод	1	-
10	-	-	443544.76	1276120.44	Картометрический метод	1	-
1	-	-	443537.73	1276124.62	Картометрический метод	1	-